

UCHWAŁA NR V/23/11
Rady Gminy Bierzwnik
z dnia 25 lutego 2011 r.

w sprawie przystąpienia do sporządzenia zmiany studium uwarunkowań i kierunków zagospodarowania przestrzennego Gminy Bierzwnik

Na podstawie art. 9 ust. 1 w zw. z art. 27 ustawy z dnia 27 marca 2003 r. o planowaniu i zagospodarowaniu przestrzennym (Dz. U. Nr 80, poz. 717 z późn. zm.) Rada Gminy Bierzwnik uchwala, co następuje:

§ 1. Przystępuje się do sporządzenia zmiany studium uwarunkowań i kierunków zagospodarowania przestrzennego Gminy Bierzwnik w zakresie następującym:

obręb Breń - działka o nr ew. gruntów 50 i pow. 0,69 ha,
- działka o nr ew. gruntów 144/1 i pow. 0,61 ha,
- działka o nr ew. gruntów 200/1 i pow. 1,42 ha,
- działka o nr ew. gruntów 201 i pow. 0,70 ha.

obręb Płoszkowo - działka o nr ew. gruntów 329 i pow. 0,76 ha,

obręb Starzyce - działka o nr ew. gruntów 214/6 i pow. 12,73 ha,
- działka o nr ew. gruntów 225 i pow. 1,36 ha,
- działka o nr ew. gruntów 306/2 i pow. 19,02 ha,

obręb Górzno - działka o nr ew. gruntów 188 i pow. 0,30 ha,

obręb Zieleniewo - działka o nr ew. gruntów 19/2 i pow. 1,17 ha
- działka o nr ew. gruntów 165/7 i pow. 0,05 ha

§ 2. Granice obszarów objętych zmianą określa załącznik nr 1 do niniejszej uchwały

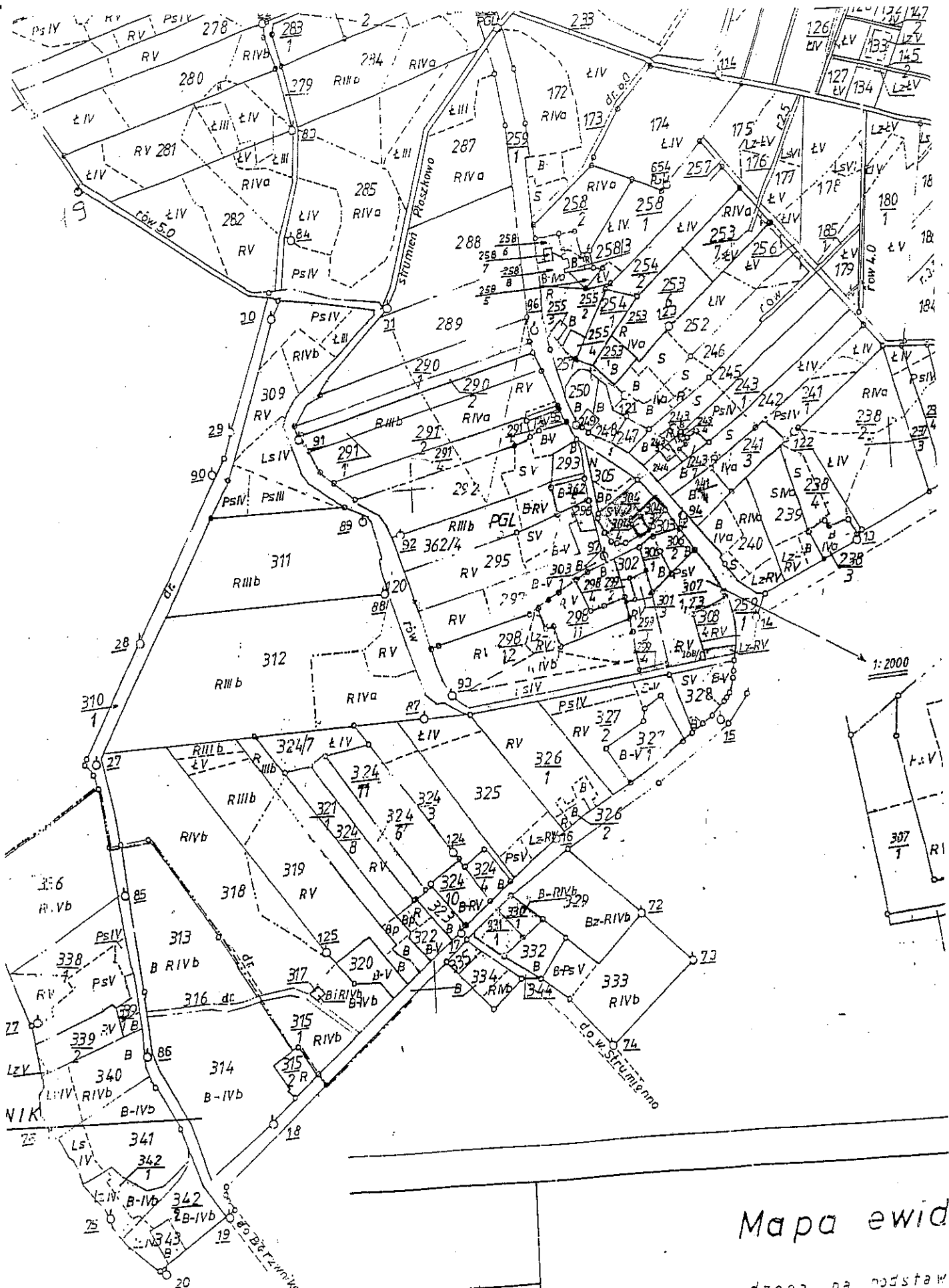
§ 3. Wykonanie uchwały powierza się Wójtowi gminy

§ 4. Uchwała wchodzi w życie z dniem podjęcia



PRZEWODNICZĄCY
RADY GMINY BIERZWNIK

Stanisław Paś



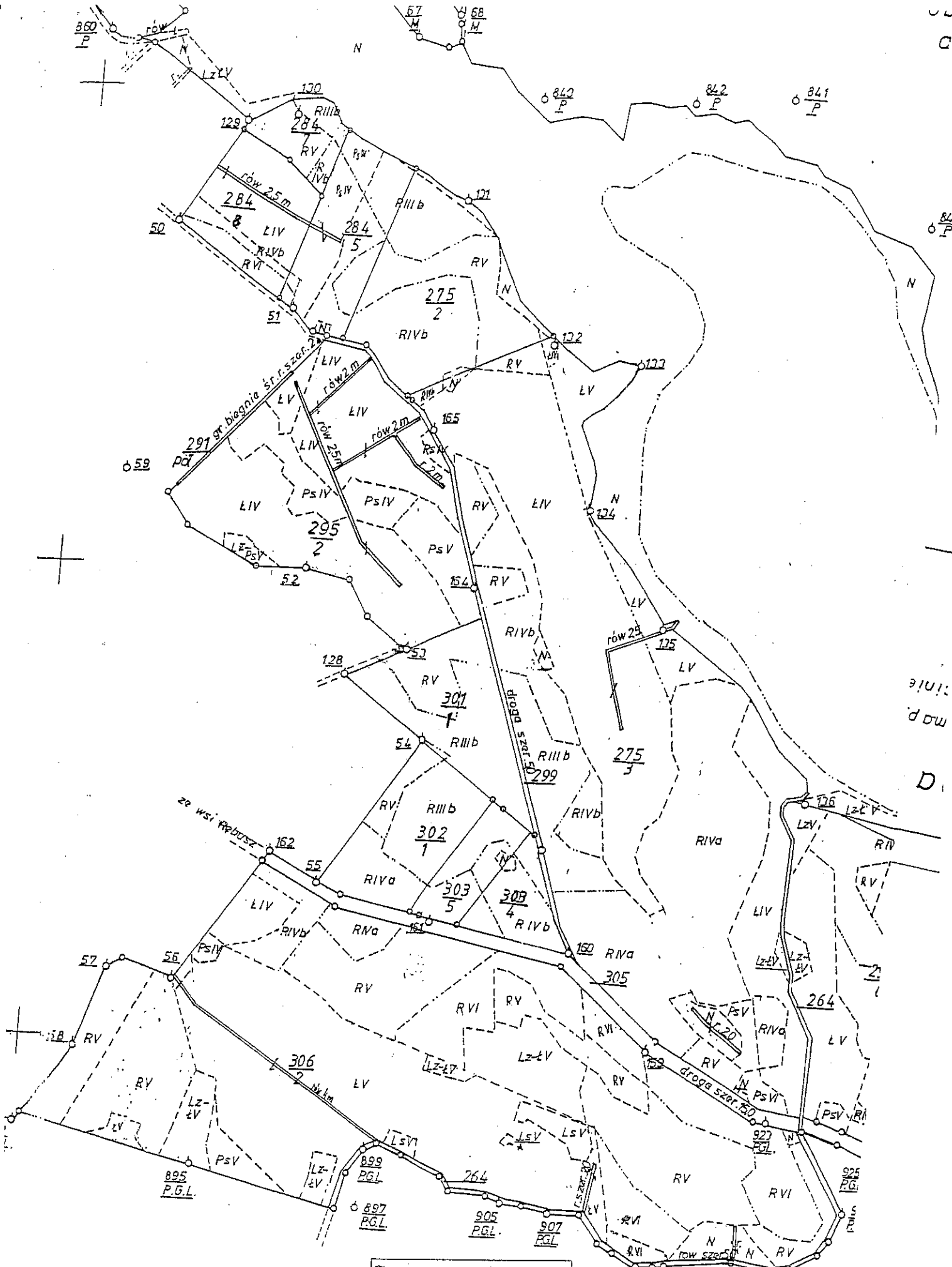
Mapa ewid.

sporządzona na podstawie
 przez WEGITR w Szczecinie

Płoszkowo 1 : 5000

orskie

art



Starzyce 1 : 5000

MP D.

914 PGL

895 P.G.L.

899 P.G.L.

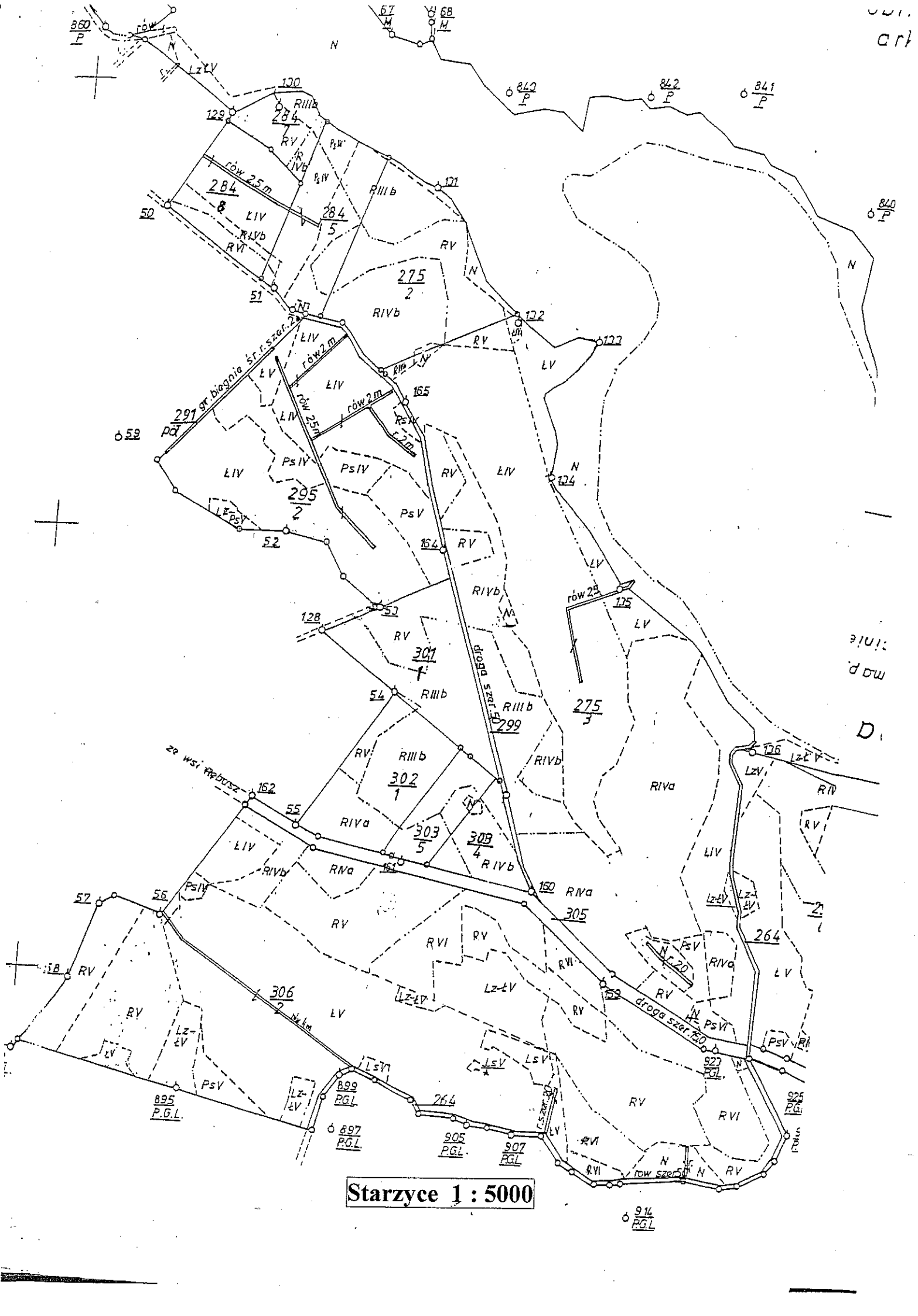
897 P.G.L.

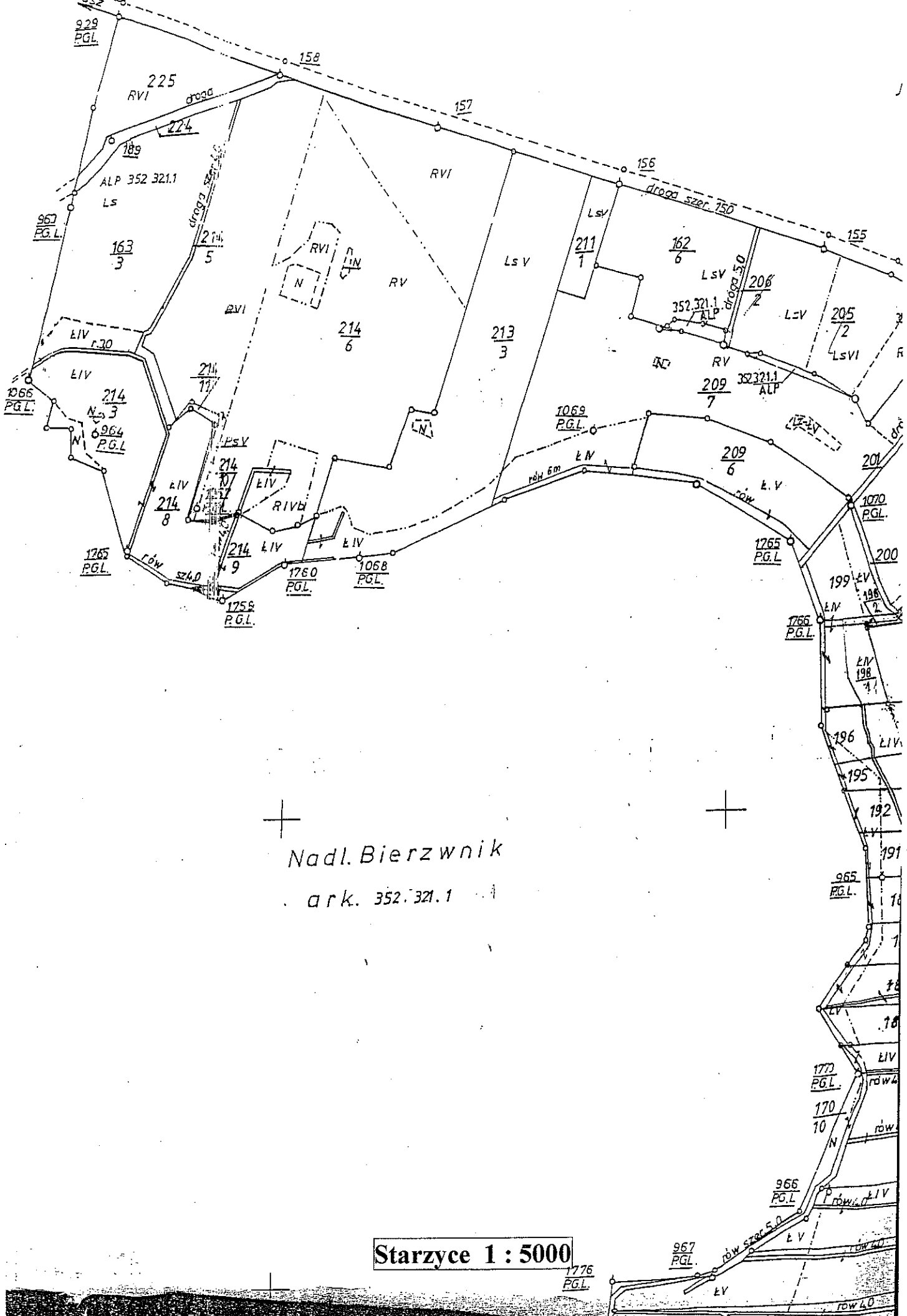
905 P.G.L.

907 P.G.L.

925 P.G.L.

927 P.G.L.





+ +

Nadl. Bierzwnik
ark. 352.321.1

Starzyce 1 : 5000

1776
P.G.L.

967
P.G.L.

966
P.G.L.

1777
P.G.L.

170
10

965
P.G.L.

1765
P.G.L.

1760
P.G.L.

1068
P.G.L.

1759
P.G.L.

1766
P.G.L.

199

198

196

195

192

191

178

178

178

178

178

178

178

178

178

178

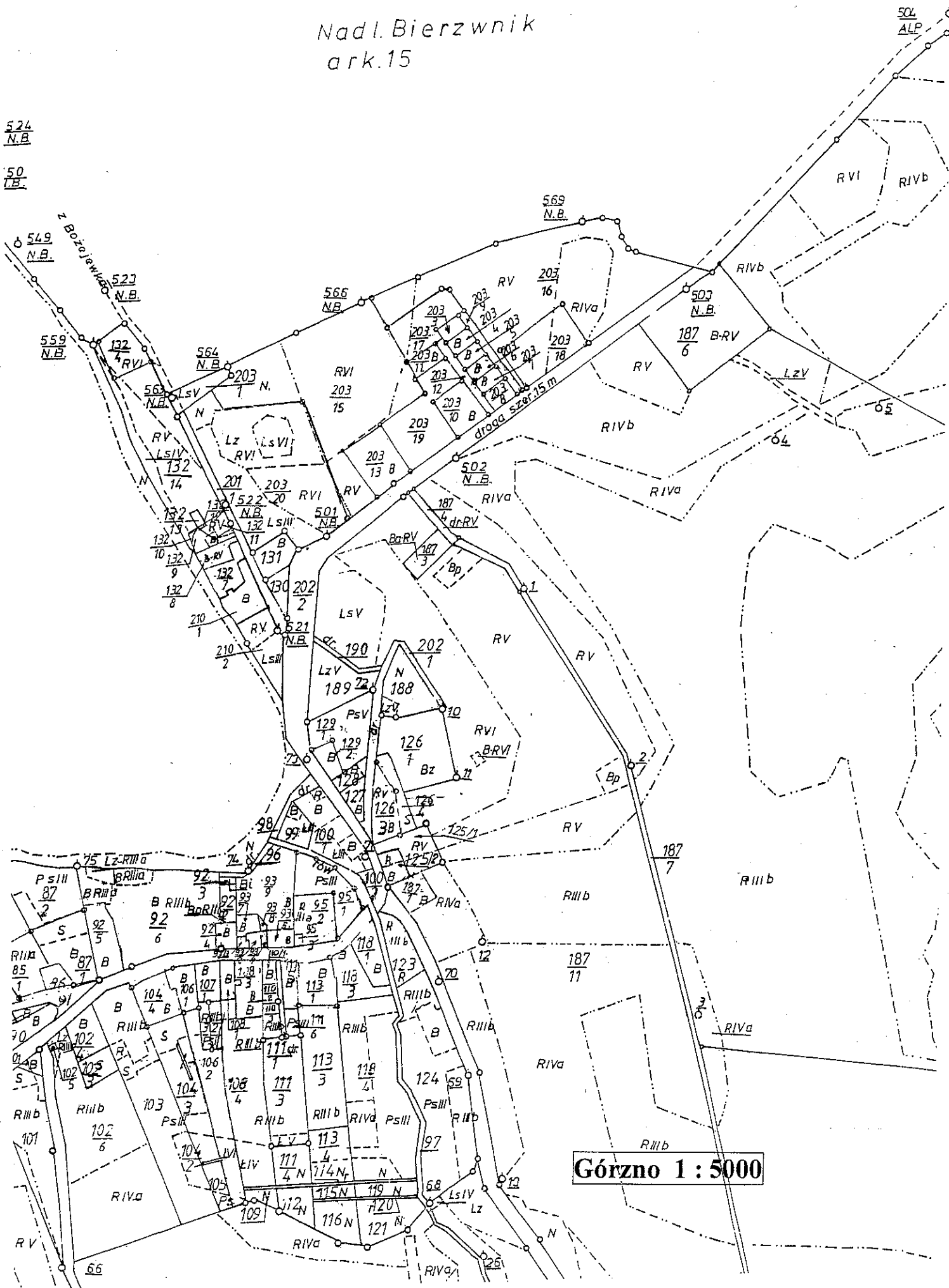
178

178

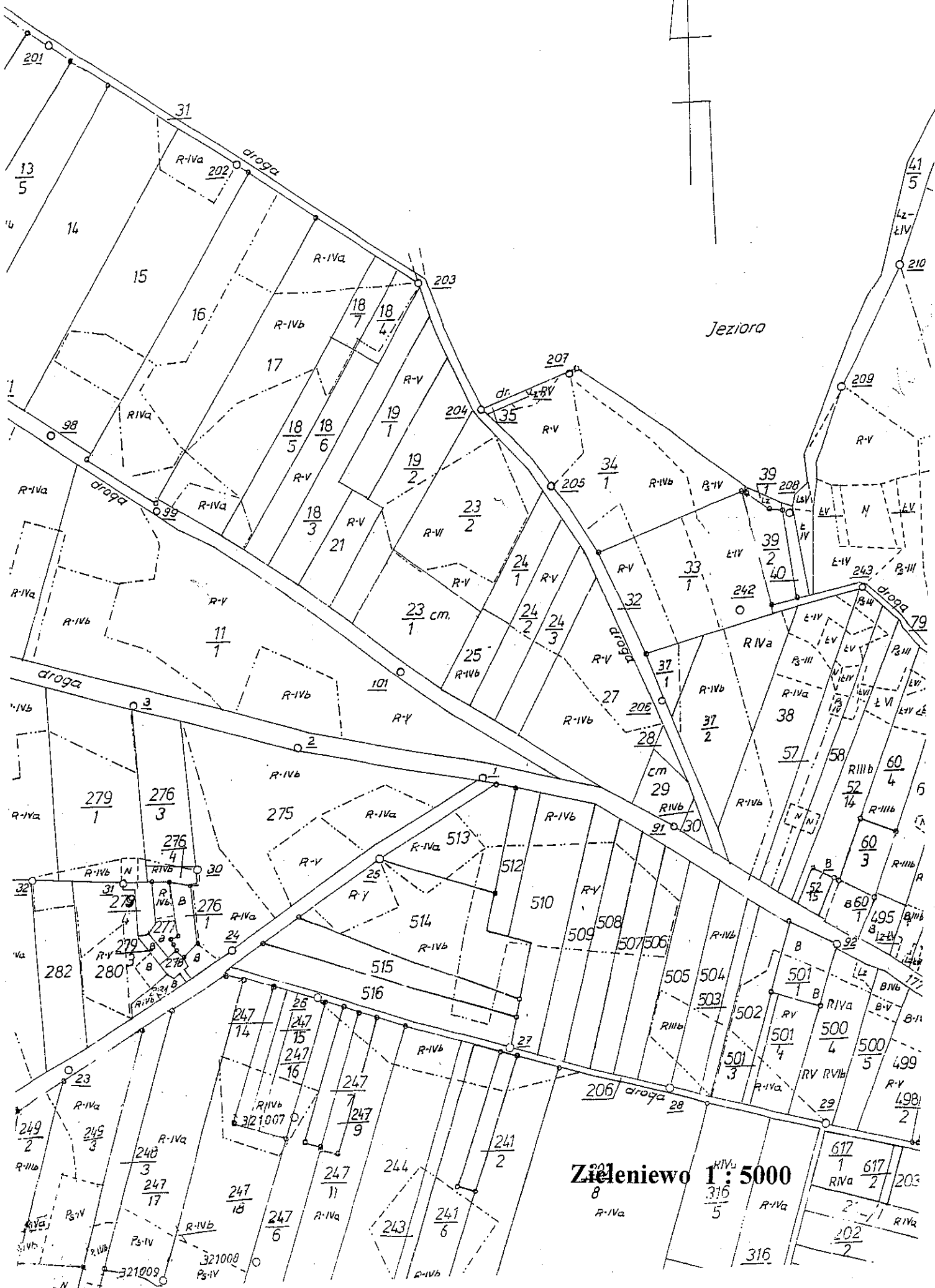
Nadl. Bierzwnik
ark.15

524
N.B.

50
L.B.



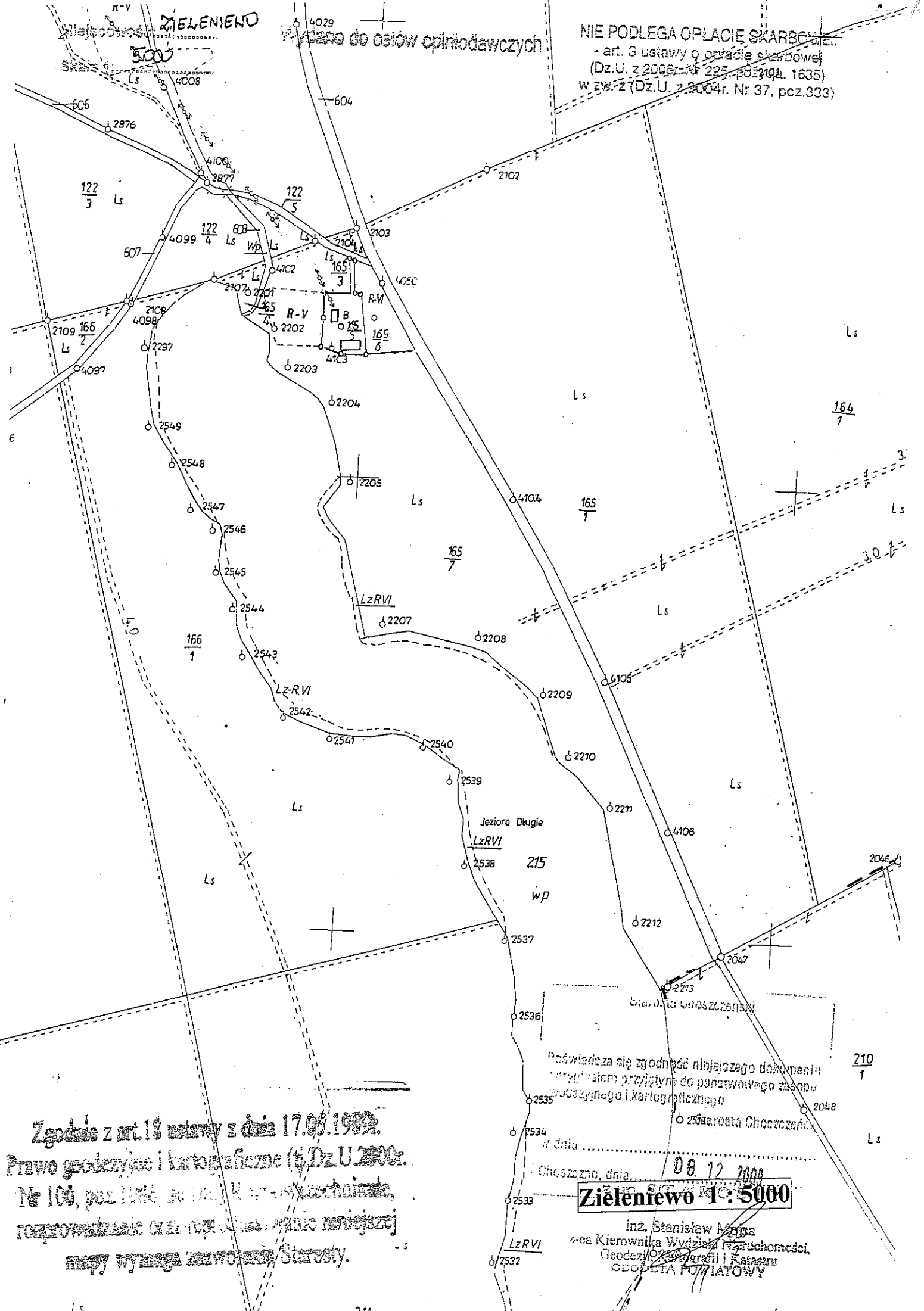
Górzno 1:5000



ZIEMIENIOWO

NIE PODLEGA OPŁACIE SKARBOWEJ
- art. 8 ustawy o opłacie skarbowej
(Dz.U. z 2006r. Nr 225, poz. 1635)
w zw. z (Dz.U. z 2004r. Nr 37, poz. 333)

zgodnie do celów celniczo-odprawnych



Zgodnie z art. 18 ustawy z dnia 17.09.1994.
Prawo geodezyjne i kartograficzne (tj. Dz.U. 2004.
Nr 100, poz. 1036, z późn. zmianami),
rozporządzenie GUG z dnia 12.09.2004.
nr 100, w sprawie wykonania przez
mapy wydane przez Starostę.

Podlega się zgodność niniejszego dokumentu
z archiwem przyjętym do państwowego zasobu
dokumentalnego i kartograficznego
w dniu

Choszczno, dnia 08.12.2000
Zieleniewo 1:5000
inż. Stanisław Męzga
-ca Kierownika Wydziału Inżynierów
Geodezyjnych i Katastru
GŁÓDZIA POZIĄTOWY