

**Protokół Nr V/19**  
**z przebiegu V sesji Rady Gminy Bierzwnik**  
**odbytej w dniu 24 stycznia 2019r.**  
**w sali konferencyjnej Urzędu Gminy Bierzwnik**  
**w godzinach 10<sup>00</sup> – 12<sup>25</sup>**

**Przewodnicząca Rady Gminy B. Radziszewicz** o godz. 10<sup>00</sup> otworzyła V sesję Rady Gminy. Powitała Radę Gminy Bierzwnik, Panią Wójt Gminy A. Kołuda, Sekretarza Gminy p. D. Domagałę, Skarbnika Gminy p. A. Nawrocką, Kierownika referatu OOR V. Wieczorek, Dyrektora Zespołu Szkolno-Przedszkolnego w Bierzwniku p. K. Recką-Matyjasik, Dyrektora Zakładu Gospodarki Komunalnej p. T. Józwiaka, Dyrektora Gminnego Ośrodka Kultury i Gminnej Biblioteki Publicznej p. W. Wajdę, Kierownika Gminnego Ośrodka Pomocy Społecznej p. G. Pytlarz, sołtysów oraz mieszkańców gminy.

Oświadczyła, że zgodnie z listą obecności aktualnie w posiedzeniu uczestniczy 15 radnych, co wobec ustawowego składu Rady wynoszącego 15 radnych stanowi quorum pozwalające na podejmowanie prawomocnych uchwał i decyzji.

*Listy obecności radnych, sołtysów, dyrektorów, kierowników jednostek organizacyjnych, pracowników i mieszkańców stanowią załączniki nr 1 - 4 do niniejszego protokołu.*

**Ad 2.**

**Uwagi do porządku obrad V sesji.**

**Przewodnicząca Rady Gminy B. Radziszewicz** przedstawiła proponowany porządek obrad:

1. Otwarcie sesji Rady Gminy Bierzwnik i stwierdzenie prawomocności obrad.
2. Uwagi do porządku obrad V sesji.
3. Przyjęcie protokołu z sesji Rady Gminy Nr IV.
4. Sprawozdanie z działalności Wójta Gminy Bierzwnik w okresie międzysesyjnym.
5. Podjęcie uchwał w sprawach:
  - ✓ ustalenia maksymalnej wysokości pożyczek udzielanych przez wójta w roku budżetowym 2019, druk nr 18/19
  - ✓ zmian budżetu gminy w 2019 r., druk nr 19/19
  - ✓ uchwalenia zmiany wieloletniej prognozy finansowej Gminy Bierzwnik na lata 2019-2032, druk nr 20/19
  - ✓ określenia metody ustalenia opłaty za gospodarowanie odpadami komunalnymi na terenie Gminy Bierzwnik, druk nr 21/19
  - ✓ przyjęcia Lokalnego Programu Rewitalizacji Gminy Bierzwnik na lata 2019-2023, druk nr 22/19.
6. Wolne wnioski radnych.
7. Wolne wnioski sołtysów oraz mieszkańców gminy.
8. Zamknięcie obrad V sesji Rady Gminy Bierzwnik.

Uwag do porządku obrad nie zgłoszono.

### **Ad 3.**

#### **Przyjęcie protokołu z sesji Rady Gminy Nr IV.**

**Przewodnicząca Rady Gminy B. Radziszewicz** poinformowała, że protokół Nr IV był wyłożony do wglądu w biurze Rady Gminy. Do protokołu nie wniesiono uwag ani poprawek. Zapytała, czy ktoś z radnych w chwili obecnej chce wnieść uwagi lub poprawki do protokołu. Nikt nie zgłosił żadnych uwag.

Wobec powyższego zawnioskowała o przyjęcie protokołu Nr IV z sesji Rady Gminy.

Wynik głosowania.

Przyjęcie protokołu z sesji Nr IV.

Obecni: 15 (nieoddane: 0), nieobecni: 0

**ZA – 15** – BOLONEK Urszula; BYCZKIEWICZ Krystyna; DROMNICKA Aneta Małgorzata; FILAS-SZUBER Mariola Grażyna; HERMAN Szymon Jarosław; JANKOWSKA Anna; KASZUBA Piotr, MAREK Jan Waclaw; OSUBNIAK Marian; PAPROTA Jan; PIEKARSKI Gustaw; RADZISZEWICZ Beata Jadwiga; SOSNOWSKA Katarzyna; SZYMANOWSKI Marek Roman; WŁODARCZYK Anna Ewa;

**PRZECIW – 0**

**WSTRZYMAŁO SIĘ - 0**

Rada jednogłośnie przyjęła protokół z sesji Nr IV.

### **Ad 4.**

#### **Sprawozdanie z działalności Wójta Gminy Bierzwnik w okresie międzysesyjnym.**

Sprawozdanie zostało przedstawione przez Panią Wójt A. Kołuda.

W okresie od IV sesji Rady Gminy Bierzwnik odbytej w dniu 27.12.2018r. do dnia dzisiejszej sesji Rady realizowałam wspólnie z pracownikami Urzędu Gminy i gminnych jednostek organizacyjnych oraz osobiście następujące zadania:

1. W dniach 28.12.2018r. oraz 02.01.2019r. spotkałam się z Powiatowym Lekarzem Weterynarii lek. wet. Dariuszem Raniszewskim w sprawie złego stanu trzody chlewnej gospodarstwa znajdującego się na terenie Gminy Bierzwnik. Zgłosił lekarz powiatowy weterynarii, że w jednym z gospodarstw na terenie gminy Bierzwnik znajduje się trzoda w bardzo złym stanie i powinniśmy podjąć jakieś środki zaradcze, aby warunki bytowania tych zwierząt się poprawiły. Odbiliśmy z właścicielem tych zwierząt spotkanie wspólnie z weterynarią i przyjęliśmy dwumiesięczny plan naprawczy, żeby nie dopuścić do tego, aby temu Panu trzoda została odebrana. W ramach tych środków wyznaczone zostały terminy kontroli przez powiatowego lekarza weterynarii, aby sprawdzać, czy rzeczywiście warunki ulegają polepszeniu, czy te zwierzęta lepiej wyglądają. Ze swojej strony gmina również starała się w jakiś sposób pomóc zaopatrując Pana w paszę wysokowartościową dla tej trzody. Ten okres minie z końcem lutego. Zobaczymy, czy to zadziałało, czy nie. Jeżeli tak się nie stanie, gmina będzie musiała przejąć ten inwentarz. Szczerze mówiąc jest to dla gminy duże wyzwanie.
2. W dniu 02.01.2019r. spotkałam się z Dyrektorem Powiatowego Urzędu Pracy w Choszczynie Panem Waldemarem Rączkiewiczem w sprawie organizacji staży oraz umów w ramach „robót publicznych” i interwencyjnych na terenie Gminy Bierzwnik na 2019 rok. Złożyliśmy odpowiednie wnioski określając zapotrzebowanie jeżeli

chodzi o gminę na rok bieżący. Zostałam poinformowana o zmianach przepisów w tym zakresie, a więc czekamy na koniec stycznia czy wejdą one w życie czy nie. Ponieważ zakres pomocy, z której korzystamy jako urząd będzie ograniczony, więc kto raz odbył staż w danej jednostce nie będzie mógł go ponownie realizować. Jeżeli chodzi o pracowników w ramach robót publicznych czy interwencyjnych, gdy będą zatrudnieni na dany okres to taki sam okres musimy mu zagwarantować w ramach zatrudnienia. Na chwilę obecną dostałam zapewnienie, iż nasze potrzeby na ten rok będą zrealizowane.

3. W dniu 03.01.2019r. podpisano umowę użyczenia kaplicy w Kolsku z przeznaczeniem na spotkania dla mieszkańców. Taką informację opublikowaliśmy. Jest to forma przejściowa jeżeli chodzi o miejsce spotkań mieszkańców Kolska i koła gospodyń wiejskich. W ramach podpisanej umowy użyczenia czyli bezpłatnego korzystania, zobowiązaliśmy się do przeprowadzenia podstawowych prac tj. odświeżenie pomieszczenia, wstawienie pieca, zainstalowania wc i pokrycia podłogi. Czyli taki podstawowy zakres, żeby można było się tam spotykać, a także w razie potrzeby organizować zebrania wiejskie czy sołectkie. Prace zostaną tam rozpoczęte w momencie, gdy skończymy Wygon, gdyż całe nasze „moce przerobowe” są właśnie na Wygonie. Prace postępują, przygotowane są już dwa lokale pod malowanie i czekamy na położenie instalacji. Dziękujemy za pomoc naszego lokalnego przedsiębiorcy, który przekazuje do pracy swoich ludzi. Naszą największą bolączką i wynikiem tego jest uchwała w sprawie zmian budżetu. Każdy remont generuje określone środki finansowe, mimo że robimy to sumptem gospodarczym remont ten wiąże się z określonymi kosztami.
4. W dniu 03.01.2019r. Burmistrz Wlenia Pan Artur Zych złożył propozycję przystąpienia Gminy Bierzwnik do Związku Celowego w sprawie monitowania subwencji ekologicznej. Pan Burmistrz zwrócił się do nas z zapytaniem ze względu na przeprowadzone przez niego badania ogólnopolskie i wyodrębnienie 25 gmin o takich samych warunkach tj. niski budżet, stu procentowe położenie w „Naturze 2000” i niski dochód własny. Jakiś czas temu pojawiły się informacje, że nasze władze pochylają się nad tematem. Gminy mające „Naturę 2000” wyłączone są z określonej produkcji, możliwości prowadzenia określonej działalności gospodarczej. Wiązało się to ze stworzeniem systemu dopłat do hektara w zależności ile tych hektarów w „Naturze 2000” jest na terenie danej gminy. Było to przez parę lat, zaczęło się od kwoty 50 zł, skończyło na kwocie 150 zł. Później podczas rozmów przy tzw. „Janosikowym” kwoty stanęły w miejscu i przestało się o tym mówić. Ze względu, iż jest nas tylko 25 gmin w Polsce, stoimy na stanowisku, że powinniśmy dostać kwotę wyrównawczą za to właśnie wyłączenie. Jesteśmy małymi gminami wiejskimi i każdy dochód, który moglibyśmy uzyskać ze strony państwa jako pomoc powinniśmy wykorzystać, podjąć kroki, aby coś w tym kierunku zrobić. Wstępne spotkanie umówione mamy w lutym. W ministerstwie były już wstępne rozmowy w tym zakresie, więc zobaczymy, w którym kierunku to pójdzie i czy mamy jakiegokolwiek szanse na uzyskanie takiego dofinansowania, co byłoby dla nas bardzo korzystne.
5. W dniu 10.01.2019r. spotkałam się z nowo powołanym, pełniącym obowiązki Komendanta Państwowej Straży Pożarnej w Choszczynie, Panem Mirosławem Dzidk. Spotkanie dotyczyło współpracy między jednostkami samorządowymi a Państwową Strażą Pożarną. Nastąpiła zmiana jeżeli chodzi o stanowisko komendanta powiatowego. Mieliśmy możliwość poznania nowego komendanta i porozmawiania jak układa się współpraca państwowej straży pożarnej z poszczególnymi jednostkami samorządowymi i jakie ma to odzwierciedlenie jeżeli chodzi o współpracę z Ochotniczą Strażą Pożarną. Mamy bardzo aktywnych strażaków, więc należało

porozmawiać o planach na ten rok. Pan Komendant zasugerował, że fajnie byłoby przeprowadzić Powiatowe Zawody Strażackie w tym roku na terenie naszej gminy, więc będziemy kontynuować rozmowy w tym zakresie.

6. W dniu 10.01.2019r. oraz 17.01.2019r. spotkałam się z zarządem MULKS „Orzeł” Bierzwnik w sprawie udzielenia pożyczki oraz omówienia zagadnień związanych z realizacją inwestycji pn. „Budowa kompleksu integracyjno-rekreacyjnego w Bierzwniku”. Jest to kontynuacja rozmów przeprowadzonych w grudniu. Uważam, że są to końcowe rozmowy. Efektem wcześniejszych uzgodnienia jest to, iż na dzisiejszej sesji staje odpowiednia uchwała w sprawie udzielenia pożyczki na sfinansowanie tego zadania. Związana jest z tym również uchwała zmieniająca budżet, ponieważ w budżecie zostały wygenerowane środki w kwocie 250 000 zł, aby ta inwestycja mogła się rozpocząć i być zakończona w tym roku. Czekają nas z „Orłem” końcowe rozmowy po podjęciu dzisiejszej uchwały. Jeżeli chodzi o uchwałę i ogłoszenie przetargu, przygotowana jest dokumentacja więc jako Urząd Gminy Bierzwnik jesteśmy przygotowani do realizacji tego zadania.
7. W dniu 15.01.2019r. uczestniczyłam w uroczystym otwarciu „Wozu Drzymały” przez sołectwo Strumienna. Wydarzenie to świadczy o tym, że jeżeli jest kilka osób, które rzeczywiście coś chcą, nie mówią o dużych pieniądzech, przy zaangażowaniu i dobrej woli mogą coś fajnego zrobić. Takim przykładem jest Sołectwo Strumienna. Dziękuję za zaangażowanie sołtysowi, który pilotował i był głównym inicjatorem, koordynatorem tego co się zadziało. Byłam pod ogromnym wrażeniem, gdyż widziałam zdjęcia tego pojazdu przed i byłam w momencie gdy było to już gotowe. Wóz ten wbrew pozorom nie jest mały, 30 osób potrafiło znaleźć tam miejsce, usiąść i porozmawiać. Dla tak małego sołectwa miejsce to jako miejsce spotkań mieszkańców jest zapewnione. Gratulacje dla inicjatywy pomysłu i dla wykonania.
8. W dniu 18.01.2019r. spotkałam się z Zarządem Gminnym OSP w sprawie założeń współpracy na rok 2019. Było to ważne spotkanie dlatego, że na terenie gminy mamy dużą reprezentację strażaków. Chciałam porozmawiać co miało by się zadziać w straży w 2019 roku w ramach budżetu, który został im przygotowany. Zobaczyć czy starczy na bieżące potrzeby, jakie mają plany, czy myślą o jakiejś inwestycji jeżeli chodzi o rozszerzenia straży, o zakupienie nowego sprzętu. Chciałam się dowiedzieć jak dalej będzie z remizą w Łasku i na jakim etapie są prace. Spotkanie to zakończyło się taką konkluzją, że Gmina Bierzwnik, a jej reprezentant Wójt Gminy Bierzwnik jest przede wszystkim po to, by wspierać strażaków, natomiast nie koniecznie ingerować w ich sprawy wewnętrzne. Po to jest zarząd gminny, żeby decydował o podziale środków. Strażacy sami wiedzą, które potrzeby są najważniejsze, sami powinni się domawiać, które jednostki powinny być reaktywowane. Ponieważ przygotowanie nowej jednostki do tego by mogła ona wyjeżdżać do pożaru to niestety przy tych środkach, które mamy tj. 3-4 lata dofinansowania i takie decyzje powinny zapadać wśród strażaków. Bardzo chciałabym się tego trzymać przez tą kadencję. Jak najbardziej wsparcie urzędu i Wójta jeżeli chodzi o OSP, jej rozwój i dalsze działanie. Natomiast sprawy wewnętrzne, podział środków i priorytetów powinny zostać określone przez samych strażaków. Myślę, że pod tym względem się domówiliśmy. Zaznaczyłam jeszcze, aby straż pochyliła się nad wyborem komendanta gminnego, gdyż jest on bardzo potrzebny do rozmów w bieżących sprawach jeżeli chodzi o straż a urząd.
9. W dniu 20.01.2019r. uczestniczyłam w „Dniu Babci i Dziadka” zorganizowanym przez GOK – świetlica w Breniu. Wzięłam udział w bardzo fajnym wydarzeniu kulturalnym na terenie naszej gminy. Gratulacje dla organizatorów. Program artystyczny trwał 3,5 godziny, było dużo atrakcji. Myślę, że mieszkańcy uczestniczący



w tej zabawie na pewno wyszli usatysfakcjonowani. Mam nadzieję, że takich imprez w gminie Bierzwnik co roku będzie tyle, że nasze społeczeństwo odczuje, że jednak coś się dzieje. Jeszcze raz dziękuję za zaproszenie i gratuluję rozmachu imprezy.

10. W dniu 21.01.2019r. uczestniczyłam w Walnym Zebraniu Lokalnej Grupy Działania „Lider Pojezierza”. Na zebraniu odwołano i powołano 2 nowych członków Rady Decyzyjnej, powołano wiceprzewodniczącego Rady oraz przedstawiono harmonogram naboru wniosków o dofinansowanie na rok 2019. Informację taką w porozumieniu z Liderem umieścimy na naszej stronie internetowej oraz zrobimy spotkanie w urzędzie zapraszając wszystkich zainteresowanych, którzy chcieliby skorzystać z tego dofinansowania. Pierwsze szkolenie będzie w marcu, nabór wniosków rusza w kwietniu. Przy tych naborach moglibyśmy skorzystać w kwietniu na działalność gospodarczą, a dokładnie na rozszerzenie działalności gospodarczej 65% dofinansowania do kwoty 300 000 zł, również na rozwój działalności gospodarczej jako innowacja źródeł dochodu w ramach sektora rybactwo i morze 50 % dofinansowania do kwoty 300 000 zł. Będzie również ruszał nabór wniosków na tzw. infrastrukturę wodną. Tak jak w pierwszych dwóch punktach to tylko dla osób prywatnych, przedsiębiorców, tak w trójce możemy startować my jako gmina, stowarzyszenia. Ciekawe jest to, że jest tu 80 % dofinansowania, zakres to tworzenie, budowa i rozbudowa polepszenia infrastruktury i modernizacja więc wszystko co pod wody można byłoby podłączyć. W urzędzie również pochylimy się nad tym tematem żeby w tym zakresie jakiś wniosek złożyć. Następnie będą ogłaszane granty na zagospodarowanie przestrzeni społecznej tj. 10 000 zł, uczestniczyć w tym mogą stowarzyszenia, sołectwa. Kwota przeznaczona na to wynosi 100 000 zł. Jeżeli jeden grant wynosi 10 000 zł to w tej edycji 10 projektów będzie mogło liczyć na dofinansowanie. Myślę, że powinniśmy spróbować się pochylić nad tym by chociaż jeden wniosek przeszedł, zwłaszcza że jest tutaj 100 % dofinansowania. Jeżeli chodzi o rewitalizację, to co również dzisiaj finalizujemy. Ten program daje nam pewne możliwości pozyskiwania środków dlatego przygotowanie go było tak ważne, aby dzisiaj był uchwalony. W ramach dzisiejszego uchwalenia na terenie gminy Bierzwnik na pewno zostaną złożone dwa wnioski. Jeden jeżeli chodzi o dalszy remont kościoła w Bierzwniku, natomiast drugi wniosek składamy na kanalizację do Kolska. Rewitalizacja w zakresie działania 7.1 otwiera również możliwości pozyskiwania środków w ramach obszarów znajdujących się w rewitalizacji, więc u nas jest to Kolsk-Górzno, Łasko-Wygon i część Bierzwnika. W tym zakresie mamy przyznane w ramach podziału 108 000 zł. Możemy złożyć 6 wniosków na kwotę 18 tys. Będziemy nad tym pracować i wykorzystamy tą kwotę, dlatego, że nie może uczestniczyć cała gmina tylko te trzy obszary, ale uważam, że powinniśmy wykorzystać te 108 tys. Jest tam tyle potrzeb, że powinniśmy znaleźć uzasadnienie do tych wniosków, które ujęte są w rewitalizacji. Jest tam również przygotowane 29 fiszek inwestycyjnych także jest temat do przerobienia, którego efektem powinno być złożenie wniosku w tym roku. Przyszło do nas również pismo informujące, że do 29 stycznia jest nabór jeżeli chodzi o boiska. Wniosek na jedno boisko będzie przygotowany ze strony gminy. Tyle jeżeli chodzi o informacje, dziękuję bardzo. Dodając oczywiście to nie jest wszystko, gdyż nie wszystko się wpisuje. Oczywiście było mnóstwo innych spotkań, jeżeli chodzi o nasze jednostki, mieszkańców, określone grupy społeczne. Także dużo się dzieje, bardzo dobrze, niech dzieje się tak dalej. Dziękuję bardzo.

**Przewodnicząca Rady Gminy B. Radziszewicz** – podziękowała za szczegółowe przedstawienie sprawozdania z działalności międzysesyjnej oraz zapytała, czy ktoś z radnych ma uwagi, bądź zapytania do przedstawionego sprawozdania?

Pytań nie było.

Sprawozdanie zostało przyjęte

(sprawozdanie stanowi załącznik Nr 5 do protokołu)

**Ad 5.**

**Podjęcie uchwał w sprawach:**

✓ **ustalenia maksymalnej wysokości pożyczek udzielanych przez Wójta w roku budżetowym 2019, druk 18/19.**

**Przewodnicząca Rady Gminy B. Radziszewicz** przeczytała projekt uchwały w sprawie ustalenie maksymalnej wysokości pożyczek udzielanych przez Wójta w roku budżetowy 2019 druk nr 18/19. Poinformowała, że projekt uchwały był szczegółowo omówiony na komisjach.

Opinie komisji rady.

Przewodnicząca Komisji Budżetu i Finansów powiedziała, że komisja nic nie wnosi do projektu uchwały.

Przewodnicząca Komisji Oświaty, Kultury, Zdrowia i Spraw Socjalnych powiedziała, że komisja nic nie wnosi do projektu uchwały.

Przewodniczący Komisji Rolnictwa, Leśnictwa, Rozwoju Gospodarczego i Ochrony Środowiska powiedział, że komisja nic nie wnosi do projektu uchwały.

Przewodnicząca Komisji Rewizyjnej powiedziała, że komisja nic nie wnosi do projektu uchwały.

Dyskusji nie było.

**Przewodnicząca Rady Gminy B. Radziszewicz** zarządziła głosowanie nad przyjęciem projektu uchwały.

Wynik głosowania.

Podjęcie uchwały w sprawie ustalenia maksymalnej wysokości pożyczek udzielanych przez Wójta w roku budżetowym 2019 druk nr 18/19.

Obecni: 15 (nieoddane: 0), nieobecni: 0

**ZA – 15** – BOLONEK Urszula; BYCZKIEWICZ Krystyna; DROMNICKA Aneta Małgorzata; FILAS-SZUBER Mariola Grażyna; HERMAN Szymon Jarosław; JANKOWSKA Anna; KASZUBA Piotr; MAREK Jan Wacław; OSUBNIAK Marian; PAPROTA Jan; PIEKARSKI Gustaw; RADZISZEWICZ Beata Jadwiga; SOSNOWSKA Katarzyna; SZYMANOWSKI Marek Roman; WŁODARCZYK Anna Ewa;

**PRZECIW – 0**

**WSTRZYMAŁO SIĘ - 0**

Rada jednogłośnie podjęła uchwałę.

*/Uchwała Nr V/19/19 stanowi załącznik nr 6 do niniejszego protokołu./*

✓ **zmian budżetu w 2019 r., druk 19/19.**

**Przewodnicząca Rady Gminy B. Radziszewicz** przeczytała projekt uchwały w sprawie zmian budżetu w 2019 r., druk 19/19. Poinformowała, że projekt uchwały był szczegółowo omówiony na komisjach.

Opinie komisji rady.

Przewodnicząca Komisji Budżetu i Finansów powiedziała, że komisja nic nie wnosi do projektu uchwały.

Przewodnicząca Komisji Oświaty, Kultury, Zdrowia i Spraw Socjalnych powiedziała, że komisja nic nie wnosi do projektu uchwały.

Przewodniczący Komisji Rolnictwa, Leśnictwa, Rozwoju Gospodarczego i Ochrony Środowiska powiedział, że komisja nic nie wnosi do projektu uchwały.

Przewodnicząca Komisji Rewizyjnej powiedziała, że komisja nic nie wnosi do projektu uchwały.

**Pani Wójt Gminy A. Kołuda** - zabrała głos w sprawie zmian budżetowych. W celu wyjaśnienia pozostałym uczestnikom sesji oraz mieszkańcom oznajmiła, iż zmiany budżetowe podyktowane są przede wszystkim wygosparowaniem kwoty 250 000 zł, której w budżecie na 2019 rok nie było wyodrębnionej.

- ✓ remont Wygonu były to wydatki nie zaplanowane wcześniej, trzeba było je wygenerować,
- ✓ kanalizacja w Kolsku – 15 tys. przeznaczone jest na napisanie wniosku w tym zakresie,
- ✓ dokumentacja budynku w miejscowości Klasztorne, również nie było na to przewidzianych środków, sam projekt tj. około 50 000 zł.

Dlatego trzeba było wszystko uregulować, co nam zostaje na 2019 rok, żeby wiedzieć jak dalej planować wydatki bieżące, aby stan naszego budżetu był przejrzysty. Pieniądze te nie wzięły się znikąd, więc coś kosztem czegoś. Niestety nie mamy dodatkowych środków, które możemy wpuścić w budżet, dlatego musimy gospodarować tym co mamy. Gdzie można było poobcinać wszystko, aby wygosparować te pieniądze to było zrobione.

Dyskusji nie było.

**Przewodnicząca Rady Gminy B. Radziszewicz** zarządziła głosowanie nad przyjęciem projektu uchwały.

Wynik głosowania.

Podjęcie uchwały w sprawie zmian budżetu gminy w 2019r. druk nr 19/19.

Obecni: 15 (nieoddane: 0), nieobecni: 0

**ZA – 15** – BOLONEK Urszula; BYCZKIEWICZ Krystyna; DROMNICKA Aneta Małgorzata; FILAS-SZUBER Mariola Grażyna; HERMAN Szymon Jarosław; JANKOWSKA Anna; KASZUBA Piotr, MAREK Jan Waclaw; OSUBNIAK Marian; PAPROTA Jan; PIEKARSKI Gustaw; RADZISZEWICZ Beata Jadwiga; SOSNOWSKA Katarzyna; SZYMANOWSKI Marek Roman; WŁODARCZYK Anna Ewa;

**PRZECIW – 0**

**WSTRZYMAŁO SIĘ - 0**

Rada jednogłośnie podjęła uchwałę.

*/Uchwała Nr V/20/19 stanowi załącznik nr 7 do niniejszego protokołu./*

✓ **uchwalenia zmiany wieloletniej prognozy finansowej Gminy Bierzwnik na lata 2019-2032, druk 20/19.**

**Przewodnicząca Rady Gminy B. Radziszewicz** przeczytała projekt uchwały w sprawie uchwalenia zmiany wieloletniej prognozy finansowej Gminy Bierzwnik na lata 2019-2032, druk 20/19. Poinformowała, że projekt uchwały był szczegółowo omówiony na komisjach.

Opinie komisji rady.

Przewodnicząca Komisji Budżetu i Finansów powiedziała, że komisja nic nie wnosi do projektu uchwały.

Przewodnicząca Komisji Oświaty, Kultury, Zdrowia i Spraw Socjalnych powiedziała, że komisja nic nie wnosi do projektu uchwały.

Przewodniczący Komisji Rolnictwa, Leśnictwa, Rozwoju Gospodarczego i Ochrony Środowiska powiedział, że komisja nic nie wnosi do projektu uchwały.

Przewodnicząca Komisji Rewizyjnej powiedziała, że komisja nic nie wnosi do projektu uchwały.

Dyskusji nie było.

**Przewodnicząca Rady Gminy B. Radziszewicz** zarządziła głosowanie nad przyjęciem projektu uchwały.

Wynik głosowania.

Podjęcie uchwały w sprawie uchwalenia zmiany wieloletniej prognozy finansowej Gminy Bierzwnik na lata 2019-2032 druk nr 20/19.

Obecni: 15 (nieoddane: 0), nieobecni: 0

**ZA – 15** – BOLONEK Urszula; BYCZKIEWICZ Krystyna; DROMNICKA Aneta Małgorzata; FILAS-SZUBER Mariola Grażyna; HERMAN Szymon Jarosław; JANKOWSKA Anna; KASZUBA Piotr, MAREK Jan Waclaw; OSUBNIAK Marian; PAPROTA Jan; PIEKARSKI Gustaw; RADZISZEWICZ Beata Jadwiga; SOSNOWSKA Katarzyna; SZYMANOWSKI Marek Roman; WŁODARCZYK Anna Ewa;

**PRZECIW – 0**

**WSTRZYMAŁO SIĘ - 0**

Rada jednogłośnie podjęła uchwałę.

*/Uchwała Nr V/19/19 stanowi załącznik nr 6 do niniejszego protokołu./*

✓ **zmian budżetu w 2019 r., druk 19/19.**

**Przewodnicząca Rady Gminy B. Radziszewicz** przeczytała projekt uchwały w sprawie zmian budżetu w 2019 r., druk 19/19. Poinformowała, że projekt uchwały był szczegółowo omówiony na komisjach.

Opinie komisji rady.

Przewodnicząca Komisji Budżetu i Finansów powiedziała, że komisja nic nie wnosi do projektu uchwały.

Przewodnicząca Komisji Oświaty, Kultury, Zdrowia i Spraw Socjalnych powiedziała, że komisja nic nie wnosi do projektu uchwały.

Przewodniczący Komisji Rolnictwa, Leśnictwa, Rozwoju Gospodarczego i Ochrony Środowiska powiedział, że komisja nic nie wnosi do projektu uchwały.

Przewodnicząca Komisji Rewizyjnej powiedziała, że komisja nic nie wnosi do projektu uchwały.

**Pani Wójt Gminy A. Kołuda** - zabrała głos w sprawie zmian budżetowych. W celu wyjaśnienia pozostałym uczestnikom sesji oraz mieszkańcom oznajmiła, iż zmiany budżetowe podyktowane są przede wszystkim wygospodarowaniem kwoty 250 000 zł, której w budżecie na 2019 rok nie było wyodrębnionej.

- ✓ remont Wygonu były to wydatki nie zaplanowane wcześniej, trzeba było je wygenerować,
- ✓ kanalizacja w Kolsku – 15 tys. przeznaczona jest na napisanie wniosku w tym zakresie,
- ✓ dokumentacja budynku w miejscowości Klasztorne, również nie było na to przewidzianych środków, sam projekt tj. około 50 000 zł.

Dlatego trzeba było wszystko uregulować, co nam zostaje na 2019 rok, żeby wiedzieć jak dalej planować wydatki bieżące, aby stan naszego budżetu był przejrzysty. Pieniądze te nie wzięły się znikąd, więc coś kosztem czegoś. Niestety nie mamy dodatkowych środków, które możemy wpuścić w budżet, dlatego musimy gospodarować tym co mamy. Gdzie można było poobcinać wszystko, aby wygospodarować te pieniądze to było zrobione.

Dyskusji nie było.

**Przewodnicząca Rady Gminy B. Radziszewicz** zarządziła głosowanie nad przyjęciem projektu uchwały.

Wynik głosowania.

Podjęcie uchwały w sprawie zmian budżetu gminy w 2019r. druk nr 19/19.

Obecni: 15 (nieoddane: 0), nieobecni: 0

**ZA – 15** – BOLONEK Urszula; BYCZKIEWICZ Krystyna; DROMNICKA Aneta Małgorzata; FILAS-SZUBER Mariola Grażyna; HERMAN Szymon Jarosław; JANKOWSKA Anna; KASZUBA Piotr, MAREK Jan Waclaw; OSUBNIAK Marian; PAPROTA Jan; PIEKARSKI Gustaw; RADZISZEWICZ Beata Jadwiga; SOSNOWSKA Katarzyna; SZYMANOWSKI Marek Roman; WŁODARCZYK Anna Ewa;

**PRZECIW – 0**

**WSTRZYMAŁO SIĘ - 0**

Rada jednogłośnie podjęła uchwałę.

*/Uchwała Nr V/20/19 stanowi załącznik nr 7 do niniejszego protokołu./*

✓ **uchwalenia zmiany wieloletniej prognozy finansowej Gminy Bierzwnik na lata 2019-2032, druk 20/19.**

**Przewodnicząca Rady Gminy B. Radziszewicz** przeczytała projekt uchwały w sprawie uchwalenia zmiany wieloletniej prognozy finansowej Gminy Bierzwnik na lata 2019-2032, druk 20/19. Poinformowała, że projekt uchwały był szczegółowo omówiony na komisjach.

Opinie komisji rady.

Przewodnicząca Komisji Budżetu i Finansów powiedziała, że komisja nic nie wnosi do projektu uchwały.

Przewodnicząca Komisji Oświaty, Kultury, Zdrowia i Spraw Socjalnych powiedziała, że komisja nic nie wnosi do projektu uchwały.

Przewodniczący Komisji Rolnictwa, Leśnictwa, Rozwoju Gospodarczego i Ochrony Środowiska powiedział, że komisja nic nie wnosi do projektu uchwały.

Przewodnicząca Komisji Rewizyjnej powiedziała, że komisja nic nie wnosi do projektu uchwały.

Dyskusji nie było.

**Przewodnicząca Rady Gminy B. Radziszewicz** zarządziła głosowanie nad przyjęciem projektu uchwały.

Wynik głosowania.

Podjęcie uchwały w sprawie uchwalenia zmiany wieloletniej prognozy finansowej Gminy Bierzwnik na lata 2019-2032 druk nr 20/19.

Obecni: 15 (nieoddane: 0), nieobecni: 0

**ZA – 15** – BOLONEK Urszula; BYCZKIEWICZ Krystyna; DROMNICKA Aneta Małgorzata; FILAS-SZUBER Mariola Grażyna; HERMAN Szymon Jarosław; JANKOWSKA Anna; KASZUBA Piotr, MAREK Jan Waclaw; OSUBNIAK Marian; PAPROTA Jan; PIEKARSKI Gustaw; RADZISZEWICZ Beata Jadwiga; SOSNOWSKA Katarzyna; SZYMANOWSKI Marek Roman; WŁODARCZYK Anna Ewa;

**PRZECIW – 0**

**WSTRZYMAŁO SIĘ - 0**

Rada jednogłośnie podjęła uchwałę.

*/Uchwała Nr V/21/19 stanowi załącznik nr 8 do niniejszego protokołu./*

✓ określenia metody ustalenia opłaty za gospodarowanie odpadami komunalnymi na terenie Gminy Bierzwnik, druk 21/19.

**Przewodnicząca Rady Gminy B. Radziszewicz** przeczytała projekt uchwały w sprawie określania metody ustalenia opłaty za gospodarowanie odpadami komunalnymi na terenie Gminy Bierzwnik, druk 21/19. Poinformowała, że projekt uchwały był szczegółowo omówiony na komisjach.

**Pani Wójt Gminy A. Kołuda** – jest to jedna z ważniejszych uchwał odnośnie opłat, które podejmujemy w tym roku. Waga tej uchwały jest bardzo poważna, dlatego że mówimy o określonych pieniądzach oraz dlatego, że dotyczy to naszych mieszkańców. Chciałam zaznaczyć, że gmina na tym nie zarabia ani złotówki, jest to system samofinansujący, nie mamy z tego żadnych korzyści więc gmina nie ma na celu podnoszenia tej opłaty. Wynika ona z kalkulacji, z oferty, która została złożona w gminie Bierzwnik w ramach przetargu, która zaskoczyła nas wszystkich. Dlatego, że wzrost ponad 100 % a zaplanowane mieliśmy 500 000 tys., a otwieramy przetarg i jest 1 499 000 tys. to jest dla wszystkich niezrozumiałe i nie do uniesienia. Pochyliliśmy się bardzo poważnie przy kalkulacji tych cen. Prace trwały, trzy razy przygotowana była kalkulacja, aby właśnie mieszkańcy dostali jak najniższą zwyżkę procentową. Robiliśmy to w porównaniu do gminy Drawno, dlatego że w tym samym czasie był Bierzwnik, o tych samych pieniądzach rozmawiamy i ich oferta była bardzo zbliżona do nas. Mamy podobne uwarunkowania, jesteśmy w tym samym systemie, natomiast jesteśmy najdalej wysunięci więc dowóz o 40 km dalej powoduje dodatkowe koszty. Chcę zwrócić uwagę na to iż, mieliśmy na osoby prywatne przy selektywnym zbieraniu odpadów 11 zł mamy 19 zł. W gminie Drawno było 8 zł weszli na 18 zł. Jeżeli chodzi o nieselektywne do tej pory mieliśmy 20 zł, weszliśmy na 34 zł. Oni mieli 17 zł weszli na 40 zł. Jeżeli mieli 100 % wzrostu oferty to po prostu zrobili 100 % wzrostu ceny. Natomiast my staraliśmy się tak to wyważyć, żeby przy mieszkańcach zminimalizować koszty. Nie jest tak, że zrzuciliśmy wszystko na mieszkańców. Bardzo się nad tym pochyliliśmy. Następne wartości wskazują na to, iż przy tych największych pojemnikach cena wzrosła niesamowicie. Zaniżyliśmy dla mieszkańców indywidualnych natomiast przy tych gabarytowych zwiększyliśmy. Właścicielem tych gabarytowych jest przede wszystkim gmina i nasze jednostki. Mamy najwięcej dużo gabarytowych śmieci więc poniesiemy największe koszty. Mam nadzieję, że zostanie to docenione, gdyż same cmentarze tj. 50 000 zł więcej a jeszcze są szkoły i inne jednostki. Pieniądzy tych nie było w budżecie i ich nie mamy. Zrobiliśmy to mając na uwadze budżety mieszkańców gminy Bierzwnik. Jeżeli chodzi o pojemniki dużo gabarytowe przy cmentarzach, nieselektywne 1100 l mieliśmy 225 zł, weszliśmy na 495 zł o wiele więcej niż 100 % podwyżki. Drawno miało 340 zł weszli na 880 zł. Następnie selektywne na 1100 l mieliśmy 117 zł weszliśmy na 260 zł. Drawno miało 180 zł weszli na 440 zł. Te największe podwyżki wzięła na siebie gmina i przedsiębiorcy prywatni, gdyż jest ich najmniej w systemie. Stwierdziliśmy, że przedsiębiorca mający pojemniki na odpady dużo gabarytowe będzie miał możliwość, gdy prowadzi działalność gospodarczą wliczenia sobie to w koszty uzyskania przychodu, natomiast mieszkaniec nie ma takiej możliwości. Podsumowując dodała, że bardzo pochyliłi się nad tematem, aby zminimalizować tą opłatę i jako gmina biorą na siebie ogromny obowiązek i największe koszty.



**Przewodnicząca Rady Gminy B. Radziszewicz** - kończąc przypomniawszy, że podwyżka ta u nas jest w wysokości 70 %. Starali się, było dużo kontrowersji i różnych myśli lecz nie było innego wyjścia. Dodała, że to kwestie odgórne, których wszyscy ponosimy konsekwencje, odnosząc się jeszcze do tego, że życie jest coraz trudniejsze i droższe a to nie jest zależne od Rady Gminy.

**Pani Wójt Aneta Kołuda** – podsumowała, iż podwyżka dla mieszkańców to 70%, natomiast podwyżka jaką bierze na siebie gmina wynosi 169 %.

Opinie komisji rady.

Przewodnicząca Komisji Budżetu i Finansów powiedziała, że komisja nic nie wnosi do projektu uchwały.

Przewodnicząca Komisji Oświaty, Kultury, Zdrowia i Spraw Socjalnych powiedziała, że komisja nic nie wnosi do projektu uchwały.

Przewodniczący Komisji Rolnictwa, Leśnictwa, Rozwoju Gospodarczego i Ochrony Środowiska powiedział, że komisja nic nie wnosi do projektu uchwały.

Przewodnicząca Komisji Rewizyjnej powiedziała, że komisja nic nie wnosi do projektu uchwały.

Dyskusji nie było.

**Przewodnicząca Rady Gminy B. Radziszewicz** zarządziła głosowanie nad przyjęciem projektu uchwały

Wynik głosowania.

Podjęcie uchwały w sprawie określenia metody ustalenia opłaty za gospodarowanie odpadami komunalnymi na terenie Gminy Bierzwnik druk nr 21/19.

Obecni: 15 (nieoddane: 0), nieobecni: 0

**ZA – 9** – BOLONEK Urszula; HERMAN Szymon Jarosław; JANKOWSKA Anna; KASZUBA Piotr, MAREK Jan Waław; RADZISZEWICZ Beata Jadwiga; SOSNOWSKA Katarzyna; SZYMANOWSKI Marek Roman; WŁODARCZYK Anna Ewa;

**PRZECIW – 5** - BYCZKIEWICZ Krystyna; DROMNICKA Aneta Małgorzata; OSUBNIAK Marian; PAPROTA Jan; PIEKARSKI Gustaw

**WSTRZYMAŁO SIĘ - 1**- FILAS-SZUBER Mariola Grażyna

Rada podjęła uchwałę większością głosów.

*/Uchwała Nr V/22/2019 stanowi załącznik nr 9 do niniejszego protokołu./*

**Pani Wójt Gminy A. Kołuda** - podziękowała radnym za zachowanie zdrowego rozsądku i podjęcie uchwały, która jest jedyną możliwością na chwilę obecną. Z poszanowaniem dla odrębności radnych, wykazała zdziwienie jedną osobą a mianowicie przewodniczącą komisji budżetowej. Twierdząc, iż zna ona dokładnie sytuację gminy zapytała z jakiego paragrafu chciałyby pokryć ten niedobór gminy?



**Soltys Sołectwa Przeczno A. Ratajczyk** – bez udzielenia głosu wtrącił się do dyskusji.

**Przewodnicząca Rady Gminy B. Radziszewicz** – w wyniku zaistniałego zamieszania zaapelowała o przestrzeganie kultury i porządku na obradach sesji rady gminy, udzielając tym samym głosu Przewodniczącej Komisji Budżetowej.

**Radna K. Byczkiewicz Przewodnicząca Komisji Budżetowej** - powiedziała, że na komisji zagłosowała za przyjęciem tej uchwały aczkolwiek dopytywała jednak o możliwość obniżenia tych kosztów. Zdaje sobie sprawę, iż nie ma środków w budżecie lecz mieszkańcy są zbulwersowani tak dużymi opłatami i nie mogła w tej sytuacji inaczej się zachować.

**Pani Wójt Gminy A. Kołuda** – podziękowała za odpowiedź.

**Radny M. Osubniak** - odniósł się do Pani Wójt mówiąc, że ma zdrowy rozsądek tak jak Ci którzy głosują. Stwierdził, że w sklepie w Wygonie mówią ludzie „siedzisz na tej sesji jak ten cielak, co tylko powiedzą to ręka w górę, na wszystko się godzisz”, dlatego tak zagłosował. Stwierdził, że gmina musi się pochylić i ściągnąć pieniądze od tych co nie płacą. Dodał, że kiedyś się zwracał z tym tematem w poprzedniej kadencji, lecz nic nie zostało zrobione. Dlatego podjął taką decyzję jeżeli chodzi o głosowanie. Zarzucił, że Pani Wójt podaje tylko kwoty za odpady w Drawnie, a nie podaje np. Recza czy Kręcina.

**Pani Wójt Aneta Kołuda** – odpowiedziała, to nie nasz system odpadowy, nie mogę wzorować się na tych gminach.

**Radny M. Osubniak** - dodał, że inni jakoś inaczej to rozpracowali, inne stawki ustalili. Poinformował, iż ludzie naprawdę są oburzeni i jak Pani Wójt przyjedzie na spotkanie do Łaska to zobaczy co ludzie będą mówić.

**Pani Wójt Gminy A. Kołuda** – jeżeli chodzi o pochylenie się nad tematem. Myślałam, że wytłumaczyłam jak gmina bardzo się nad nim pochyliła. Apelowaliśmy do państwa radnych w grudniu, by pomóc nam znaleźć tych, którzy nie płacą. I dziękuję za pomoc, gdyż 50 deklaracji znalazło się w systemie. Jako radni wzięliście na siebie obowiązek. Nie tylko reprezentowania swoich mieszkańców, ale ponosicie państwo odpowiedzialność za całą gminę. Teraz dziwi mnie, że radny mówi takie słowa, zamiast starać się wytłumaczyć mieszkańcom, że to nie jest wymysł gminy. Pan swoją postawą pokazuje, że to my sobie narzuciliśmy. Przyszedł wójt i wymyślił sobie takie stawki. I właśnie później jest taki oddźwięk społeczny. Państwo nie rozmawiacie ze swoimi mieszkańcami. Byłam teraz na zebraniu w Pławnie. Była omawiana tam kwestia podwyżek. Po tym punkcie żaden mieszkaniec nie wstał i nie powiedział, że się nie zgadza. Nie było tam żadnych sprzeciwów, nikt nie wstał zbulwersowany, gdyż ludzie po prostu przyjęli to do wiadomości. A pańska postawa wskazuje, że my robimy to na przekór naszym mieszkańcom, aby ich skrzywdzić z premedytacją obarczając ich taką opłatą.

**Radna K. Byczkiewicz Przewodnicząca Komisji Budżetowej** – wyraziła myśl, że na spotkaniach, które będą w sołectwach ludzie bardziej zareagują na słowa Pani wójt niż na słowa radnych. To wszystko nie jest zrozumiałe takim zwykłym ludziom i gdy będą te spotkania z Panią wójt może będzie inna reakcja na to wszystko. Dodała, że pomimo obeznania się w całej sytuacji nie mogła zagłosować inaczej niż przeciw uchwale.

**Pani Wójt Gminy A. Kołuda** – odpowiedziała, że szanuje zdanie radnych tylko nie chciałaby, aby mieszkańcy odnieśli wrażenie, że robi coś przeciwko nim.

**Przewodnicząca Rady Gminy B. Radziszewicz** - dodała, że uwrażliwiła radnych jak decydować (oczywiście nie narzucona była wola). Argumentacja pani Krystyny i pozostałych radnych do końca ją nie przekonuje, ponieważ omawiali to wszystko dokładnie na komisjach. Radny musi być odporny i stanąć naprzeciw. W sposób merytoryczny każdemu pewne sprawy trzeba wytłumaczyć. Sprawa jest trudna, kontrowersyjna, ale mieli związane ręce i brak innych możliwości.

✓ **przyjęcia Lokalnego Programu Rewitalizacji Gminy Bierzwnik na lata 2019-2023, druk 22/19.**

**Przewodnicząca Rady Gminy B. Radziszewicz** przeczytała projekt uchwały w sprawie przyjęcia Lokalnego Programu Rewitalizacji Gminy Bierzwnik na lata 2019-2023, druk 22/19. Poinformowała, że projekt uchwały był szczegółowo omówiony na komisjach. Podczas omawiania obecny był również dr. Durka, który uczestniczył w stworzeniu całego projektu. Dodała, że celowość tego projektu jest bardzo czytelna oraz ma nadzieję, że uda się to zrealizować.

Opinie komisji rady.

Przewodnicząca Komisji Budżetu i Finansów powiedziała, że komisja nic nie wnosi do projektu uchwały.

Przewodnicząca Komisji Oświaty, Kultury, Zdrowia i Spraw Socjalnych powiedziała, że komisja nic nie wnosi do projektu uchwały.

Przewodniczący Komisji Rolnictwa, Leśnictwa, Rozwoju Gospodarczego i Ochrony Środowiska powiedział, że komisja nic nie wnosi do projektu uchwały.

Przewodnicząca Komisji Rewizyjnej powiedziała, że komisja nic nie wnosi do projektu uchwały.

Dyskusji nie było.

**Przewodnicząca Rady Gminy B. Radziszewicz** zarządziła głosowanie nad przyjęciem projektu uchwały.

Wynik głosowania.

Podjęcie uchwały w sprawie przyjęcia Lokalnego Programu Rewitalizacji Gminy Bierzwnik na lata 2019-2023 druk nr 22/19.

Obecni: 15 (nieoddane: 0), nieobecni: 0

**ZA – 15** – BOLONEK Urszula; BYCZKIEWICZ Krystyna; DROMNICKA Aneta Małgorzata; FILAS-SZUBER Mariola Grażyna; HERMAN Szymon Jarosław; JANKOWSKA Anna; KASZUBA Piotr, MAREK Jan Waclaw; OSUBNIAK Marian; PAPROTA Jan; PIEKARSKI Gustaw; RADZISZEWICZ Beata Jadwiga; SOSNOWSKA Katarzyna; SZYMANOWSKI Marek Roman; WŁODARCZYK Anna Ewa;

**PRZECIW – 0**

## WSTRZYMAŁO SIĘ - 0

Rada jednogłośnie podjęła uchwałę.

*/Uchwała Nr V/23/19 stanowi załącznik nr 10 do niniejszego protokołu./*

**Przewodnicząca Beata Radziszewicz** - po głosowaniu nad projektami uchwał oddała głos Pani wójt.

**Pani Wójt Gminy A. Koluda** - po części merytorycznej pozwoliła sobie na mały przerywnik w obradach jakim było pożegnanie Sekretarza Gminy Bierzwnik p. Daniela Domagały. Wraz z Panią Przewodniczącą podziękowała Panu Domagale za jego dotychczasową wieloletnią pracę na rzecz Gminy Bierzwnik w różnych rolach, począwszy od pracownika, po kierownika i sekretarza gminy. Podziękowała również za jego wsparcie i wieloletnią współpracę, wyrażając nadzieję, iż jego dalsze losy zawodowe ułożą się dobrze i będzie on usatysfakcjonowany. Życzyła zdrowia, dalszej pomyślności oraz realizacji swoich pasji i zainteresowań w dalszym życiu.

**Przewodnicząca Rady Gminy B. Radziszewicz** - dołączając się do życzeń Pani wójt wspomniała o pracy z sekretarzem w byłej kadencji mówiąc, że jest on człowiekiem osobowościowo bogatym w wartości, nigdy nikogo nie uraził złym gestem, czy nie życzliwym słowem. Podziękowała bardzo za dotychczasową współpracę w byłej i obecnej radzie zaznaczając, że zawsze był on gotowy do pomocy. Życzyła wszystkiego najlepszego, aby zapas swoich doświadczeń przeniósł na nowe stanowisko i tam również w ten sposób działał.

**Sekretarz Gminy D. Domagała** – zwracając się do Wysokiej Rady, Pani Przewodniczącej i wszystkich zgromadzonych oznajmił, iż odchodzi ze smutkiem, który uzasadnił tym, że zostawi tu w urzędzie osoby, z którymi i dla których pracował mu się z przyjemnością. Swoje wystąpienie zaczął od podziękowania Panu wójtowi Bakiewiczowi, który szesnaście lat temu przyjął go do pracy i powierzył jego osobie. Następnie podziękował Panu wójtowi Kowalczykowi, który doceniając zaangażowanie i umiejętności powołał go na stanowisko kierownika oraz Panu wójtowi Błaszczkowi za zaufanie i powierzenie odpowiedzialnego stanowiska sekretarza gminy. Sekretarz złożył także podziękowania dla koleżanek i kolegów z pracy, bez których praca ta nie byłaby tak przyjemna i owocna, a także wszystkim pracownikom, kierownikom, dyrektorom jednostek podległych. Szczególnie wyróżnił w swoich podziękowaniach Panią Dyrektorkę Szkoły Podstawowej w Łasku Panią Małgorzatę Kowalską za zaangażowanie, oddanie pracy i poświęcenie oraz sekretarkę Zespołu Szkolno-Przedszkolnego w Bierzwniku Panią Annę Jarosz za bardzo dobry kontakt zawodowy i profesjonalne załatwianie każdej sprawy. Podziękowania dla wszystkich osób z którymi współpracował, którzy przyczynili się do rozwoju ich małej ojczyzny. Wysokiej Radzie, Pani Przewodniczącej oraz Pani wójt życzył osiągnięcia założonych celów oraz otwartych umysłów na potrzeby mieszkańców.

**Pani Wójt Aneta Koluda** – poprosiła o głos by złożyć oświadczenie.

**Przewodnicząca Rady Gminy B. Radziszewicz** – wyraziła zgodę na wygłoszenie oświadczenia przez Panią wójt.

**Pani Wójt Gminy Aneta Koluda** – „ Proszę Państwa to wystąpienie, które teraz ma miejsce nie jest dla mnie osobiście miłe ani w żaden sposób satysfakcjonujące i szczerze mówiąc bardzo żałuję, że doszło do takiego wydarzenia, że muszę teraz zabrać głos. Związane jest to z wystąpieniem Pana wójta Adama Błaszczyka, które miało miejsce na poprzedniej sesji. A więc proszę państwa czemu nie zareagowałam wtedy? Dlatego, że mając na uwadze powagę urzędu, należy brać odpowiedzialność za słowa, które się wypowiada. Więc to co dzisiaj powiem mam udokumentowane, a każdy kto będzie chciał zobaczyć z mieszkańców, z radnych zapraszam do mojego gabinetu. Te dokumenty będą do wglądu. Natomiast jest to dla mnie niemiłe z tego względu, że szczerze mówiąc nie zamierzałam absolutnie komentować pewnych rzeczy, natomiast zostałam tutaj wywołana do tablicy na ostatniej sesji. Dlatego, że przez cztery sesje ja nie odniosłam się do stanu, który zastałam w gminie. Uważałam, że nie powinnam tego robić. Jeżeli są pewne wątpliwości, zaległości, sprawy które trzeba jak to Pan wójt powiedział, że „*prostujemy*.” Tak prostujemy, proszę państwa. Ale nie uważałam, że rada, sesja rady gminy jest miejscem do prowadzenia tak przykrych dyskusji. Uważam, że to wystąpienie było bardzo niefortunne, bardzo niepotrzebne. Dlatego, że zmusza mnie teraz do zajęcia stanowiska w określonych sprawach. A uważam, że nie powinno to mieć miejsca. Tak, mamy ciągłość władzy i my z tymi problemami byśmy sobie poradzili w określonym czasie. Natomiast jeśli ktoś przychodzi, składa tu oświadczenie publiczne i sugeruje, że to co ja mówię na komisjach i przekazuję informacje o aktualnym stanie gminy jest kłamstwem, powinien się zastanowić. Po pierwsze, teraz proszę państwa ja się do tego odniosę po kolei. Tak jak to miało miejsce na tamtej sesji. Pozwoliłam sobie zrobić scenopis tego co tu zostało powiedziane. I to co dotyczy urzędu i gminy teraz ustosunkuje się do tego.

Proszę państwa co do stanu finansowego Gminy Bierzwnik. Chciałam tylko jeszcze powiedzieć, że Pan wójt Adam Błaszczyk został zaproszony na tą sesję, potwierdził odbiór dnia 21 stycznia. Bardzo szkoda, że go nie ma. Co do stanu finansowego gminy ani razu podczas komisji, sesji nie zostało użyte zdanie, że tamta kadencja zwiększyła kredyt czy też nastąpiło zaciągnięcie jakiegokolwiek kredytu, absolutnie. A co do stanu finansowego, tak proszę państwa, od grudnia jest mówione na posiedzeniach komisji, na czterech sesjach rady gminy, że rok 2019 jest dla nas rokiem bardzo ciężkim, że nie mamy środków budżetowych, że ciężko nam będzie zrealizować zamierzone plany i sfinansować podstawową działalność gminy. Proszę państwa to się dzieje obecnie, wygenerowanie tych środków, które dzisiaj zostały pod pożyczkę, pod remonty w Wygonie, zapłaceniu za sporządzenie projektów, to jest coś kosztem czegoś. My zaczynamy mieć trudności z płaceniem bieżących opłat i mamy styczeń. To nie było jakieś oderwane od rzeczywistości tylko to była analiza pewnego stanu. I taki jest stan, rok 2019 będzie dla nas wszystkich bardzo ciężki, ten rok będzie wymagał nie tylko od gminy, ale również od jednostek naprawdę zaciśnięcia pasa, uzgadniania pewnych wydatków i trzymania cały czas ręki na pulsie, żebyśmy mogli sobie z tym wszystkim poradzić. Ale żeby w gminie również się coś zadziało, żeby to nie był rok, który nam przejdzie, żeby te inwestycje, które sobie ustaliliśmy z państwem radnych jako priorytety na ten rok żeby było to zrealizowane. To jeżeli chodzi o stan finansowy Gminy Bierzwnik. Zapytanie pana wójta: *„jaki był stan na koncie na dzień 19 listopada 2018 roku”* ?/ Proszę państwa 2 198 674, 35 zł. Oczywiście, nie wiem jakby było źle i tak my zawsze mamy pieniądze na koncie. Dlatego, że uruchamiane są środki budżetowe w określonych porach roku, dla określonej jednostki, przychodzą subwencje, dotacje, nie dzieje się to cały czas. A więc na ten czas musiały być środki w budżecie. Jakby ich nie było gmina byłaby nie wypłacalna. Więc jest to chyba dla wszystkich bardzo zrozumiałe, że te pieniądze były. Potwierdzam oczywiście, że były bo one musiały po prostu być. Teraz w odniesieniu – tutaj pan wójt tłumaczył zasady budżetu, jego konstruowania, odnosząc się do pana Kaszuby, o całkowite niezrozumienie tematu w tym względzie i użycie przez pana wójta słów



*„oszczędne gospodarowanie z pozyskanymi ze wszystkiego”* /cytuję gdyż była to chaotyczna wypowiedź. Proszę państwa oczywiście, nikt nie podważa tego, że było oszczędnie gospodarowane, że działo się w gminie. W kadencji i latach 2015-2018 całość inwestycji, która została wykonana jest 3 317 299 zł z dofinansowaniem w wysokości 1 638 000 zł. W zestawieniu tego do poprzedniej kadencji, inwestycji, które miały miejsce w latach 2011-2014 wygląda to tak: całość inwestycji 9 374 000 zł, dofinansowanie pozyskane 6 183 000 zł i pozostawiam to bez komentarza.

Następnie było odniesienie do opłaty śmieciowej. Pan wójt udzielił mi tu dobrej rady, że powinnam unieważnić przetarg. Chciałam powiedzieć, że bardzo dziękuję za tą radę, absolutnie z niej nie skorzystałam i bym z niej nie skorzystała. Dlatego, że panie wójtcie jako były wójt, gospodarz gminy, było mi bardzo przykro słyszeć, jak pan mówi, że powinno być 23%, 20-30% podniesienie. Proszę pana, jest to naruszenie dyscypliny finansów publicznych, dlatego z tej rady absolutnie bym nie skorzystała. Na przyszłość naprawdę dziękuję za te rady, tutaj mam doradców w postaci radnych rady gminy, to są moi doradcy i na ich zdaniu będę się opierała podejmując decyzje. Unieważnienie przetargu- proszę państwa to jest pierwsza myśl, która mi przyszła. Najprościej jest unieważnić przetarg. Tylko trzeba się chwileczkę zastanowić i zrobić sobie małe refleksje czy to nam coś da czy nie da. Na drugi dzień po otwarciu ofert w Drawnie okazało się, że to nic nie dało. Oni ogłosili drugi raz przetarg i co? Co nim wskórali? Szczerze mówiąc gorsze warunki. A więc ja się bardzo cieszę, że z tej pierwszej myśli, która mi przyszła do głowy nie skorzystałam. Tylko rozsądnie do tego podeszłam i stąd przynajmniej mamy tak jak mamy.

Odnosząc się teraz do kwestii placów zabaw. Pozwolę sobie zacytować *„, place zabaw powstały w poprzednich kadencjach „/ - to, że jest tu mówione, że jest bałagan w placu zabaw, że jakieś nieprawdziwe informacje są tutaj przez urząd rozpowszechniane co do prostowań, które mamy zrobić. Rzeczywiście i tutaj było takie odniesienie właśnie pana wójta „,place zabaw powstały w poprzednich kadencjach, bo mówi się, że bałagan w placu zabaw, a pan który za to odpowiedział, poniósł zasłużoną karę, został zwolniony dyscyplinarnie, to poprzednie kadencje, nie ja.”* / Teraz proszę państwa ja nie mówiłam o placach zabaw, które są nieuregulowane od jakiegoś tam „x” czasu. Tylko chodziło o te place zabaw, które się pojawiły w ostatnim okresie, a przede wszystkim 2018 rok. Dlatego, że tam poszły określone środki publiczne. Natomiast bałagan, oczywiście, że bałagan. Dlatego, że przede mną i przez radnymi jest kwestia uregulowania stanu tych placów zabaw, a w związku z tym określone koszty. Jeżeli my tego nie zrobimy do czerwca to musimy je rozebrać.

- ✓ Zieleniewo 2018 rok - budowa siłowni zewnętrznej, obiektu siłownia oraz plac zabaw. Proszę państwa tak naprawdę trzeba to wszystko poprzesuwać o minimum 11 metrów, a przede wszystkim zalegalizować.
- ✓ Wygon 2018 rok - budowa altany rekreacyjnej, placu zabaw oraz siłowni zewnętrznej.

Muszę się jeszcze pochylić nad tym kiedy te prace, w jakim miesiącu były na wygonie robione. Tutaj będę chciała rozmawiać z panem sołtysem i panem radym dlatego, że we wrześniu została już tu wydana w urzędzie decyzja o warunkach zabudowy, z której wynika, że tam gdzie zostało to postawione w ogóle nie jest własnością gminy. Nadleśnictwo chce budować tam kancelarię, co najmniej miesiąc wcześniej musiał wpłynąć tutaj wniosek. Więc jeżeli było to stawiane sierpień - wrzesień, to ja nie rozumiem jak to się zadziało. Nie rozumiem i będę chciała, żeby ktoś mi to wytłumaczył. Na dzień dzisiejszy oni mają warunki zabudowy, chcą się budować. My musimy przenieść to wszystko, i co rozebrać to? Przecież tam poszły określone pieniądze z funduszy sołeckich, więc pieniądze wszystkich mieszkańców a przede wszystkim sołectwa.

- ✓ Klasztorne 2017 rok – przebudowa boiska sportowego polegająca na wymianie nawierzchni oraz istniejącego placu zabaw. Usytuowany jest na działce drogowej.

Wiecie co to oznacza, że plac zabaw wymaga przeniesienia, natomiast boisko likwidacji. Jak powiedzieć mieszkańcom Klasztorne, że ich boisko będzie zlikwidowane?

- ✓ Górzno 2016 rok trzeba zalegalizować to co tam się stało. Następnie Kolsk. To co zostało zalegalizowane to jest Jaglisko, Starzyce, Pławno, a w Płoszkowie ta legalizacja odbywa się na dzień dzisiejszy.

Dlatego powtarzam, że jeżeli się przychodzi na sesję rady gminy i składa się oświadczenia publiczne, to trzeba wiedzieć co się mówi, a nie robić zamieszanie społeczne z tym związane. To nikomu nie było potrzebne i moje wystąpienie dzisiejsze jest żenujące, że ja zostaję zmuszona, aby poniżyć się do tego, żeby dzisiaj wywlekać takie sprawy. Bo ja bym tego nie zrobiła. Natomiast wystąpienie pana Błaszczyka nie zostawiło mi w ogóle w tej materii wolnej ręki. Dostyc, że zostały znowu złożone nieprawdziwe oświadczenia, obrażano tu jeszcze radnych.. Co to było w ogóle??? Ja mam nadzieję, że takich sytuacji tutaj więcej nie będzie. Jeżeli ktoś ma jakieś uwagi, wątpliwości, można się zwrócić na piśmie, uzyskać wyjaśnienia. Natomiast jeśli ktoś poczuje się urażony dzisiejszą moją wypowiedzią i uzna, że ja mówię nieprawdę – tutaj była mowa w tym wystąpieniu, że /„*wkroczy na drogę sądową*”/- ja tego oczekuję wtedy. Dlatego, że raz na zawsze ten temat zostanie zamknięty. Czy są jakieś zażalenia? Czy pozostały jakieś rzeczy do sprostowania czy też nie?

Rewitalizacja – zaczęliśmy rewitalizację i bardzo fajnie, że jest ona kontynuowana i coś w tym zakresie się dzieje. Proszę państwa oprócz tego, że została podpisana umowa na rewitalizację to absolutnie się w tej kwestii nic nie zadziało. Dobrze, że był grudzień i był miesiąc żeby w ogóle szybko coś w tej kwestii zrobić, by móc skorzystać z dofinansowania, co było bardzo istotne i jest istotne dla przyszłości Gminy Bierzwnik. Zespół w sprawie rewitalizacji Gminy Bierzwnik został powołany dnia 6 grudnia. Od tego momentu rozpoczęły się prace. Pierwsze spotkanie w piątek, dziękuję osobom, które były w tym zespole bo od poniedziałku zaczęły wpływać fiszki inwestycyjne. Przez miesiąc czasu zostało wyrobione 29 fiszek inwestycyjnych, to daje nam jakieś możliwości finansowania na przyszłość. Dziękuję bo to rzeczywiście wymagało dużego sprzężenia i zaangażowania wielu osób, żeby się tak zadziało. Teraz proszę państwa, boisko wielofunkcyjne w Bierzwniku. Pozwolę sobie odczytać to /„*a słyszę, że niektórzy z radnych, że Błaszczyk skopał uchwałę bo z tego co słyszę to nie podjęliście dalej tej uchwały, a to była techniczna pomyłka.. Nie pomyłka, po prostu nie wiedzieliśmy, to nie żadna tajemnica, siedzi poprzednia pani przewodnicząca, której powiedziałem – Anielu nie zwołuj tej sesji bo to bez sensu, bo pomyślą, że nie wiadomo co się tam dzieje, że kolejna nadzwyczajna sesja, niech nowa rada to uchwali bo przecież ciągłość władzy jest, a to same dobre rzeczy*”/ Oczywiście, że jest ciągłość władzy. Natomiast takie składanie oświadczeń publicznych. My musieliśmy te prace rozpocząć na nowo. Jeżeli chodzi o to, żeby się zadziało, oprócz tego, że gdzieś tam wcześniej było rzucone hasło. Tak naprawdę nie było tutaj jakby przygotowane nic. Dobrze, że był ten grudzień i teraz jeszcze połowa miesiąca rzeczywiście doprowadzi do tego, że ta uchwała dzisiaj jest, że nie odbieramy Bierzwnikowi możliwości, aby ta inwestycja była zrealizowana . A teraz jeżeli chodzi o uchwałę, którą się uważa, że to była „*techniczna pomyłka*”. Każdy samorządowiec wie, każdy radny, który przynajmniej trochę zasiaduje w radzie wie, że techniczną pomyłkę się prostuje. Wprowadza się poprawki i się prostuje to jest techniczna pomyłka czy też pisarska. Natomiast dnia 7 listopada przychodzi uchwała kolegium Regionalnej Izby Obrachunkowej w Szczecinie, która mówi wprost „*Zostało wszczęte postępowanie nadzorcze w sprawie stwierdzenia nieważności wymienionej uchwały, przy czym Gmina została o tym powiadomiona z jednoczesnym wyznaczeniem terminu ostatecznego badania uchwały*” Nie pomyłka techniczna czy błąd. Następnie „*jednostka, czyli gmina nie skorzystała z uczestnictwa w posiedzeniu kolegium, jak również nie złożyła żadnego stosownego wyjaśnienia.*” Co pisze dalej Regionalna Izba Obrachunkowa jeżeli chodzi o tą uchwałę?



*„ Uchwała narusza prawo w sposób istotny, co implikuje stwierdzenie nieważności tej uchwały w całości. Narusza prawo w sposób istotny.”*

Ona była tak skonstruowana, że nie miała prawa bytu przejścia przez nadzór. I nie mówimy tutaj o żadnej „*pomyłce technicznej*”. Mówimy o naruszeniu prawa w sposób istotny. Teraz zamykam temat jeżeli chodzi o boisko wielofunkcyjne.

Następnie świetlica w Zieleniewie. Pozwolę sobie wziąć następny dokument. Proszę państwa wpisana została w budżet realizacja świetlicy w Zieleniewie. Środki zabezpieczone 1 100 000 zł , podpisana umowa w tym zakresie, z dofinansowaniem na pół miliona złotych. Rzeczywisty koszt wyniknie nam po przetargu. Po rozmowie z projektantem mogę oświadczyć i biorę za to odpowiedzialność, że na pewno będzie to kwota wyższa. Będziemy czekać, przetarg jest przygotowany na koniec miesiąca będzie ogłoszony. Natomiast jeśli chodzi o świetlicę w Zieleniewie. Chciałam powiedzieć, że tutaj mam dużo więcej rzeczy tak jak tu jest: świetlica w Zieleniewie, chodzi o to, że było mówione, iż będzie ona z dużymi nakładami, które nie były przewidziane przy zapisywaniu tego w budżecie jeżeli chodzi o 1 100 000 zł. Projekt budowy zakłada dodatkowo - oprócz tego, że będzie w zwyczajka przy przetargu – budowę parkingu z miejscem dla niepełnosprawnych. Kosztorys złożony do PROW nie obejmuje tych kosztów. Czyli to jest dodatkowo coś co musimy wziąć pod uwagę, kwota szacunkowa to 50 000 zł. Dodatkowo opracowano projekt budowlany dla przyłącza wody do nowego budynku nitka, koszty nie ujęte w kosztorysie PROW, też trzeba wziąć na to poprawkę. Inwestycja wymaga ustalenia inspektora nadzoru koszt nie podlega dofinansowaniu jest następne około 30 000 zł. Jeżeli chodzi o to co rzeczywiście projekt zakłada. To jest jak mówiłam wcześniej, budowę świetlicy, głównego pomieszczenia z dwoma toaletami i takim magazynkiem gospodarczym. Nie zakłada kuchni, zakupu wyposażenia oprócz 17 stołów i 100 krzeseł. Także proszę państwa ja takich przykładów mam, ale nie chce mi się już. Odniosę się tylko do tego najważniejszego. Mam nadzieję, że do tematu nie wrócimy. Czy coś trzeba w gminie prostować, nie prostować, czy coś przejmujemy do załatwienia bo zostało nie dopełnione. Jeżeli ktoś wnosi do tego co dzisiaj powiedziałam jakiegokolwiek zastrzeżenia. Uzna, że jest to nieprawda lub kłamstwo. Jeżeli to co powiedziałam narusza czyjeś dobra osobiste, ma prawo skierowania tego na drogę postępowania sądowego. Będę wtedy do dyspozycji proszę państwa. To była dla mnie żenująca wypowiedź, także cieszę się, że mogłam ją właśnie skończyć. Przepraszam, że takim akcentem moje wystąpienie się kończy na tej sesji. Dziękuję bardzo.”

**Przewodnicząca Rady Gminy B. Radziszewcz** - podziękowała Pani Wójt za oświadczenie i zapytała czy ktoś z radnych chciałby się do niego odnieść.

**Radna A. Włodarczyk** – odniosła się do placu zabaw i boiska w Zieleniewie zaznaczając że w roku 2018 była postawiona tylko siłownia tj. dwa sprzęty a nie było doposażenie placu zabaw w huśtawki czy inne sprzęty.

**Pani Wójt Gminy A. Kołuda** – wyjaśniła, iż chodzi o obiekt siłowni zewnętrznej, który nie jest zalegalizowany i będzie trzeba sprzęty te przesunąć o 10 metrów.

**Radna A. Włodarczyk** – sprecyzowała, że chodzi o dwa urządzenia.

**Sołtys Sołectwa Zieleniewo W. Dudziński** – zadał pytanie odnośnie przesunięcia siłowni, jakich warunków siłownia nie spełnia, dlaczego przeszkadza oraz, w którym kierunku ją przesunąć?

**Pani Wójt Gminy A. Kołuda** – odpowiedziała, iż siłownia jest niedopuszczalna pod względem technicznym oraz niezgodna z obowiązującymi przepisami prawa. Twierdzi, że trzeba to uregulować, ponieważ nie wyobraża sobie dekonstrukcji, rozbiórki, gdyż poszły na to określone pieniądze, a ludzie cieszą się, że to jest zrobione. Pani Wójt dodała, że nie potrafi na chwilę obecną odpowiedzieć pod względem technicznym, gdzie konkretnie przesunąć sprzęty, ponieważ wiedza na temat tych nieprawidłowości pojawiła się stosunkowo niedawno, lecz zostały podjęte prace przez pracownika do spraw budownictwa w celu zalegalizowania tego obiektu, co wiąże się oczywiście z kosztami. Gdy będzie wypracowany plan przez komórkę budownictwa odbędzie się rozmowa w tym zakresie.

**Soltys Sołectwa Zieleniewa W. Dudziński** - dopowiedział, że wybrane miejsce osadzenia tej siłowni było trudne, gdyż z każdego punktu widzenia było to niemożliwe.

**Pani Wójt Gminy A. Kołuda** – stwierdziła, że pewnych rzeczy nie da się przeskoczyć i jeżeli coś jest niemożliwe, to jest niemożliwe. Przy wydawaniu środków publicznych zanim coś wydatkujemy powinniśmy najpierw robić analizę, czy w ogóle możemy coś zrobić i czy dopełniamy formalności prawnych. Gdyby taka analiza była to od razu wyszłoby, że nie można postawić tam tego obiektu. Wtedy byłoby wiadomo, że pieniędzy sołeckich nie można na to wydatkować. Każdy wydatek wiąże się z przemyśleniem, aby później nie wychodziły takie dziwne sytuacje.

**Soltys Sołectwa Zieleniewo W. Dudziński** - dodał, że siłownia nie mogła stać poza terenem należącym do gminy.

**Pani Wójt Gminy A. Kołuda** – odpowiedziała, że gdyby rada sołecka wiedziała wcześniej, że nie może być tej siłowni, przeznaczyłaby te pieniądze na coś innego. „Zamykam temat, jeżeli państwo coś chcecie proszę się do mnie zwrócić pisemnie, ja na wszystko ustosunkuję się pisemnie. Dziękuję”.

**Przewodnicząca Rady Gminy B. Radziszewicz** – Ja tylko kończąc, odnosząc się do tego co powiedziała pani wójt, muszę to wypowiedzieć. Długo chodziło mi to po głowie. Wspomnę kampanię, która się odbyła. Ani pani wójt, nasz komitet nigdy nie podejmowaliśmy tematu byłego budżetu, byłej pracy. Czy rada dobrze działała, czy nie dobrze, jacy byli radni. Kulturalnie chcieliśmy tą swoją kampanię przeprowadzić. Dla mnie, wspomnę „pogorzalców”- ten temat ciągle chodzi mi po głowie. Nie zgadzałam się z decyzją od początku i teraz szanowni radni widzicie skąd wypływają wszelkie koszty i z jakimi trudnościami musimy się zmagać. Dla mnie osobiście gospodarz, który w tym momencie odważy się powiedzieć, nie zadbał o mieszkańców, którzy w takich okolicznościach stracili swój dobytek nie jest gospodarzem. Pamiętam doskonale w jaki sposób autopoprawka była wcielona, nie chcę już tego komentować. To już pozostawiam, wielu z państwa było tutaj obecnych. I komentarze niektórych radnych, że nasz sprzeciw to kampania przedwyborcza. Stanęliśmy w obronie pogorzalców, że trzeba pomóc, że jest to priorytet drodzy państwo, a teraz się z tym tematem zmagamy. To próbowano przerobić na taką populistyczną kampanię, pamiętam to bardzo dobrze. Nie komentowałam tego na ówczesny czas, komentuję to teraz z pełną odpowiedzialnością. Dziękuję bardzo.”



## **Ad 6.**

### **Wolne wnioski radnych.**

**Przewodnicząca Rady Gminy B. Radziszewicz** – w związku z okolicznościami losowymi nie mogła pojawić się na warsztatach dla przewodniczących, lecz działanie to podjął za nią pan wiceprzewodniczący, wstawiając się na warsztatach i przywożąc z niego materiały. Nawiązując do nowelizacji ustawy o samorządzie gminny odniosła się do wniosków i interpelacji składanych przez radnych i mieszkańców gminy, odczytując w jaki sposób wnioski te powinny być składane. Dodała, iż będzie trzeba te zmiany wcielić w statut gminy.

**Radny J. Paprota** – poprosił Panią Przewodniczącą Beatę Radziszewicz o zrobienie najpierw chwilowej dyskusji przed głosowaniem projektów uchwał w przypadku tak burzliwego tematu jakim są „śmieci” a nie na odwrót tj. głosowanie, a później dyskusja, twierdząc, iż po głosowaniu jest już „pozamiatane”.

**Przewodnicząca Rady Gminy B. Radziszewicz** - odpowiedziała, że zawsze pyta czy przewodniczący komisji wnoszą jeszcze jakieś uwagi oraz dodała, że radny może skontaktować się z przewodniczącym swojej komisji i coś jeszcze wnieść do projektu uchwały.

**Radny J. Paprota**- zapytał czy ma się wtedy pytać przewodniczącego komisji na sesji.

**Przewodnicząca Rady Gminy B. Radziszewicz** - powiedziała, że można się jeszcze cicho skontaktować z przewodniczącym, ale jako takiej dyskusji już nie ma.

**Radny J. Paprota** – twierdzi, że najpierw było głosowanie, a później dopiero dyskusja.

**Przewodnicząca Rady Gminy B. Radziszewicz** – przewodnicząca zaprzeczyła i dodała, że coś jest niejasne. Wyjaśniając, iż najpierw czyta konkretny projekt uchwały i pyta przewodniczących poszczególnych komisji czy wnoszą coś do przedstawionego projektu uchwały, gdy przewodniczący udzielą odpowiedzi, iż dane komisje nic nie wnoszą, zobligowana jest ona do przeprowadzenia głosowania.

**Radny J. Paprota**- zapytał czy przed sesją ma zgłosić przewodniczącemu komisji co wnosi?

**Przewodnicząca Rady Gminy B. Radziszewicz** - udzieliła odpowiedzi - tak, dodając, że po to odbywają się wcześniej komisje by podejmować decyzje. Między komisją, a sesją jest czas na przemyślenie oraz skontaktowanie się ze sobą, a na sesji jako przewodnicząca wyraźnie pyta czy komisja wnosi jeszcze jakieś uwagi.

## **Ad 7.**

### **Wolne wnioski i zapytania sołtysów oraz mieszkańców gminy.**

**Sołtys Sołectwa Przeczno A. Ratajczyk** – zwracając się do Pani Wójt wspomniał, iż na poprzedniej sesji podnosił sprawę oświetlenia. Stwierdził, że Pani Wójt nie odniosła się do tego tematu mimo, że podczas jej kampanii wyborczej był dla niej priorytet. Następną sprawą zgłoszoną przez sołtysa był stan dróg w Sołectwie Przeczno twierdząc, że od czterech lat podnosi temat ustawienia znaku zakazu wywozu drewna. Drewno jest nadal wywożone przez samochody ciężarowe, niszcząc tym samym drogę. Sołtys kategorycznie wniósł o ustawienie

stosownego znaku zakazu, twierdząc że sprawa ta była uzgadniania, miał taki znak się pojawić, a sprawa ucichła i dalej nie ma nic.

**Pani Wójt Gminy A. Kołuda** - zapytała kiedy uzgodniono ustawienie takiego znaku?

**Soltys Sołectwa Przeczno A. Ratajczyk** – stwierdził, że sprawa ta dotyczy poprzedniego składu, nie dotyczy ona bezpośrednio Pani Wójt, lecz podnosi teraz tą sprawę by ją zakończyć.

**Soltys Sołectwa Przeczno A. Ratajczyk** - następną sprawą jaką poruszył sołtys była rejestracja obrad. Skarżył się na złą jakość obrazu oraz dźwięku, mówiąc, że głos jest niewyraźny i przerywany. Powołując się na art. 20 ust. 1 ustawy o samorządzie gminnym twierdził, że ustawodawca dał prawo wyborcom do kontrolowania ludzi na, których głosowali, a przez złą jakość nagrania jest to uniemożliwione. Dodał, że gdyby nie był na ostatniej sesji Rady Gminy trudno by mu było odnieść się do tego kto i co mówił.

Kolejną sprawą było zapytanie odnośnie funduszu sołectkiego na przyszły rok oraz pytanie czy była renegocjowana umowa o dostawę prądu z zakładem energetycznym w obliczu nowej ustawy. Był temat poruszany. Była burzliwa dyskusja na temat wywozu śmieci. Przebija się tutaj jeden wniosek, że jak aksjonat podaje się taką kwotę, którą narzucił zakład wywozu tych śmieci. Czy to jakiś monopol? Czy były jakieś kroki podjęte wcześniej przed podpisaniem umowy, żeby zawrzeć jakąś koalicję z innymi samorządami tutaj w rejonie. Wszyscy wiedzą, że jest to temat wrażliwy i należą się jakieś wyjaśnienia.

**Pani Wójt Gminy A. Kołuda** - swoją wypowiedź zaczęła od tematu funduszu sołectkiego mówiąc, że ustawowo jest czas do końca marca, aby podjąć uchwałę w tym zakresie. Nie było jeszcze komisji i nie wie jakie jest nastawienia rady. Stwierdziła, iż decyzji tej nie podejmuje Wójt, a jest to podjęte uchwałą Rady Gminy.

Kwestia renegocjacji prądu – podpisaliśmy umowę na 61,5% wzrostu. To, że pojawiła się ustawa to jeszcze nic nie znaczy dlatego, że za ustawą nie poszły rozporządzenia. Dopóki nie pojawią się akty wykonawcze, które dadzą nam uprawnienia do skorzystania z tego, nie wskażą nam procedury to nie ma mowy o żadnej renegocjacji. Także my też czekamy. Jeżeli będzie taka możliwość, to na pewno skorzystamy jeżeli będziemy mogli w jakikolwiek sposób obniżyć.

**Soltys Sołectwa Przeczno A. Ratajczyk** - ale czy są jakieś kroki podejmowane ze strony Pani, czy innych kolegów. To, że aktów wykonawczych nie ma to jest informacja publiczna i znana.

**Kierownik referatu OOR V. Wieczorek** - na to mamy ogłoszony przetarg. Jesteśmy w grupie zakupowej. Mamy pomorską grupę consultingową, która nas prowadzi. Te umowy, które zostały podpisane, tak jak Pani wójt powiedziała nie ma jeszcze rozporządzeń do nich. W tym momencie jest w rachunkach opłata stała i opłata przejściowa. To są koszty dystrybucyjne. Mamy to rozdzielone. Osobno płacimy za dystrybucję, osobno płacimy za sprzedaż energii. Jeżeli na rachunkach będzie opłata stała zostaje taka sama, ale jest taki pkt. jak opłata przejściowa to koszt tej opłaty to adekwatne jest do mocy, do zużycia i ona na tą chwilę wynosi 1,65. Jest ta opłata przejściowa zmniejszona o 99%. To jest jedyne co nas w dystrybucji ratuje. W sprzedaży mamy 343 zł. Została zmniejszona akcyza to jest głośno powiedziane i wszyscy będziemy tutaj mniej płacić i ta kwota będzie pomniejszona o 15 zł. Na resztę dalej czekamy. Nie ma jeszcze rozporządzeń, wszystko jest w trakcie analizowane przez prawników. Ze strony urzędu jest trzymana ręka na pulsie.

**Pani Wójt Gminy A. Kołuda** - odniosę się jeszcze do tych śmieci. Ja nie wiem, czy wcześniej były jakieś rozmowy prowadzone i ciężko mi się odnieść do koalicji dlatego, że opracowane wytyczne zostały ujęte w przetargu. Przetarg był ogłoszony w grudniu, więc ja naprawdę nie wiem, czy wcześniej były tu jakieś rozmowy podejmowane, żeby mówić o koalicji. Nie wiem, czy do końca jest to możliwe pod względem formalnoprawnym dlatego, że województwo zachodniopomorskie jest podzielone na pewne obszary wywozowe. My jesteśmy przypisani do Mirośławca. Jeżeli chodzi o naszych sąsiadów to należymy tylko my i Drawno. Recz jest gdzie indziej, Krzęcin jest też gdzie indziej dlatego my nie możemy w ogóle robić porównawczego zestawienia między tym, co oni mają a tym co mamy. Każdy rejon wywozowy rządzi się swoimi prawami. A czy jest monopol? Ciężko mi jest na to odpowiedzieć, bo jako monopolu w Polsce nie może być, bo tego zabrania prawo, natomiast do przetargu zgłaszają się określone firmy dlatego, że obsługują określony teren, to tak jest. U nas pojawiło się dwóch wykonawców tych samych co w Drawnie. Z tego względu, że obsługują właśnie ten dany obszar wywozowy. Natomiast nie odważyłabym się na stwierdzenie, że mają monopol w tym zakresie.

**Sołtys Sołectwa Przeczno A. Ratajczyk** - jeszcze chciałem się odnieść do tego dobrego wychowania p. przewodnicząca. Pani zgodnie z ustawą o samorządzie gminnym odpowiada za przebieg. Jest tutaj /pokazał kartkę z porządkiem obrad/ to proszę tego przestrzegać. Nie ma czegoś takiego w parlamentarystyce, demokracji aby organ wykonawczy wywierał jakikolwiek wpływ czy komentował organ ustawodawczy. Nie rozumiem sytuacji, w której radny musi się tłumaczyć z własnej decyzji wójtowi, burmistrzowi, prezydentowi bez znaczenia.

**Przewodnicząca Rady Gminy B. Radziszewicz** - nie rozumiem co to ma za związek do mojej kultury i zachowania na sesji.

**Sołtys Sołectwa Przeczno A. Ratajczyk** - zadałem tylko pytanie. Proszę sobie odpowiedzieć.

**Przewodnicząca Rady Gminy B. Radziszewicz** - Pan nie zadał pytania. Pan mnie w tym momencie obraził. Ja sobie nie przypominam, że bym kogoś uraziła, bądź zachowała się niekulturalnie. Panie Ratajczyk szanujmy siebie nawzajem. Poza tym wspomnę ostatnie wydarzenia w Gdańsku mówią o tym, żeby nie siać mowy nienawiści. Jak Pan coś mówi, to proszę to mówić zgodnie z tym co się tutaj odbywa. Bo nie wydaje mi się, że bym ja wykazała jakiś brak kultury.

**Sołtys Sołectwa Przeczno A. Ratajczyk** - odniosłem się tylko do tego a Pani zarzuciła, że proszę o zachowanie kultury, więc mówię, jeśli się od kogoś wymaga kultury, to trzeba.

**Przewodnicząca Rady Gminy B. Radziszewicz** - ja w dalszym ciągu Pana nie rozumiem.

**Sołtys Sołectwa Przeczno A. Ratajczyk** - to proszę przeczytać sobie to/pokazał kartkę z porządkiem obrad/ co tutaj Pani ustaliła i podpisała jaki jest porządek obrad.

**Przewodnicząca Rady Gminy B. Radziszewicz** - ja wiem jaki jest porządek obrad i jak ja mam się zachować.

**Sołtys Sołectwa Przeczno A. Ratajczyk** - to trzeba tego przestrzegać i nie będzie żadnych takich sytuacji.



**Przewodnicząca Rady Gminy B. Radziszewicz** - dziękuję bardzo Panu serdecznie za wypowiedź i jedną uwagę. Bardzo proszę te wnioski, które tutaj Pan złożył odnośnie oświetlenia. Tak jak wspomniałam to też odnosi się do sołtysów, mieszkańców nie tylko do radnych. W wersji pisemnej, 14 dni będzie odpowiedź na zapytania udzielona.

**Sołtys Sołectwa Przeczno A. Ratajczyk** - jeśli chodzi o te zasady, które Pani przeczytała obowiązują od jakiego dnia?

**Przewodnicząca Rady Gminy B. Radziszewicz** - nowelizacja weszła w życie w styczniu 2018r.

**Sołtys Sołectwa Przeczno A. Ratajczyk** - ostatnia sesja była kiedy?

**Przewodnicząca Rady Gminy B. Radziszewicz** - ja o tym wspominałam, że musimy powołać komisję i sięść do statutu. Widocznie Pan nie słuchał. Musimy to przemyśleć i opracować.

**Sołtys Sołectwa Przeczno A. Ratajczyk** - więc proszę nie wymagać, aby prawo działało wstecz. Ja złożyłem wniosek i koniec. Jest data.

**Przewodnicząca Rady Gminy B. Radziszewicz** - nowelizacja od stycznia a wszystkie zmiany od nowej kadencji. Od drugiej sesji o tym wspominałam i dobrze o tym pamiętam.

**Sołtys Sołectwa Klasztorne W. Bulera** – jestem zaskoczony tym, co Pani powiedziała odnośnie naszego placu zabaw w Klasztorne. Trochę już lat tym sołtysem jestem i uważam, że jest to bardzo ładny plac, dzieci są zadowolone a młodzież tym bardziej bo jak każdy zauważył tam coś się dzieje. Na boisku młodzież bardzo często w siatkówkę gra. Nie wiem jak to się stało, że z tego co Pani powiedziała, że plac jest niegminny. Ja tego nie rozumiem w ogóle. Bo wiem, że za rządów Pana Bakiewicza, albo Kowalczyka tam było przekazanie. Wiem, że ten plac był przekazany dlatego się dziwię, że w tej chwili jest nielegalnie to wszystko zrobione. Nie wyobrażam sobie rozbiórki tego wszystkiego. Jako mieszkańcy Klasztornego na pewno na to się nie zgodzimy. Druga sprawa – statuty sołeckie. Statuty są nieaktualne.

**Pani Wójt Gminy A. Koluda** – odnośnie placów zabaw – nie wiem, czy sentencja i konkluzja mojej wypowiedzi była dobrze zrozumiana. Ja pokreśliłam, że my musimy tak zrobić, żeby place były tak, jak trzeba tylko musimy podjąć czynności albo legalizacyjne, albo przesunięcie tego wszystkiego tak, by nie doszło do sytuacji, że my likwidujemy coś tam, bo dla mnie osobiście jest to niedopuszczalne. Takie działania już podejmujemy, także miejmy nadzieję, że zdążymy w czasie to zrobić a nie ukrywam, że też jest związane to z finansami.

**Sołtys Sołectwa Klasztorne W. Bulera** - wszystko jest fajnie i pięknie. Nie trzeba było tego ruszać. Uzgodnić z mieszkańcami to, żeby wiedzieli i radni nasi.

**Pani Wójt Gminy A. Koluda** – ja publicznie tego nie ruszałam. Ruszył to Pan Błaszczuk w swojej ostatniej wypowiedzi. Ja tylko się do tego odniosłam, bo zarzucono nam tutaj kłamstwo w tym zakresie. Dlatego mówię, ja tego nie zaczęłam i podkreślam to. Niepotrzebnie ktoś to ruszył, po co? Trzeba myśleć co się mówi.

**Sołtys Sołectwa Klasztorne W. Bulera** – uważam, że w naszej gminie taka walka jest niepotrzebna. Proszę, żeby takiej walki nie było.

**Pani Wójt Gminy A. Kołuda** - a proszę mi powiedzieć, kto tą walkę zaczął? I po co? Ma Pan rację, to jest nikomu niepotrzebne.

**Sołtys Sołectwa Klasztorne W. Bulera** - proszę, żeby tego nie kontynuować.

**Pani Wójt Gminy A. Kołuda** - z mojej strony na pewno. Ja dzisiaj skończyłam. Więcej do tematu nie wracam. Jeżeli ktoś ma jakieś wątpliwości jest inna droga do tego.

**Przewodnicząca Rady Gminy B. Radziszewicz** - no i o tym mówiliśmy dzisiaj. Pozwólcie nam Państwo pracować, bo mamy priorytetowe kwestie i trudne tematy. Trudne decyzje stąd też zdarza się, że te emocje samych nas tutaj ponoszą. Proszę pozwolić nam merytorycznie pracować, bo zespół radnych to są naprawdę ludzie wykształceni, wykwalifikowani w swoich dziedzinach. Pozwólcie nam działać.

**Sołtys Sołectwa Klasztorne W. Bulera** – wiele razy już to ruszałem na sesjach innych rad. Jeżeli sołtys zgłasza jakiś wniosek i ten wniosek idzie np. do powiatu, aby sołtys otrzymał odpowiedź na ten wniosek.

**Sołtys Sołectwa Zieleniewo W. Dudziński** – do kwestii placu zabaw. Prośba, by na placu zabaw były tablice informacyjne co można, a czego nie można na placu zabaw. Był regulamin w formie papierowej, ale już nie ma. Żeby zamiast papieru było coś trwalszego aby nie zostało to zniszczone.

**Przewodnicząca Rady Gminy B. Radziszewicz** – nawiązując do pogorzalców, pomysł Pani wójt, dyrektora Wajdy i Orła. Chcemy 16 lutego zorganizować bal. Na komisjach zwróciłam się również do radnych o podjęcie wyzwania, że możemy pomóc poprzez różne działania. Zaoferowałam również Pani wójt jako ja Beata Radziszewicz pomoc. Prace w Wygonie powoli będą zwalniać. Firma, która teraz pomaga też ma swoje zajęcia i niestety na ile dysponowała czasem i środkami tyle nam pomogła. Zwróciła się do radnych, jeżeli ktoś by wyraził wolę by pomóc to jest tam wiele prac, które można by jeszcze wykonać by „pogorzelcy” mogli się do tych mieszkań wprowadzić.

**Ad 8.**

**Zamknięcie obrad V sesji Rady Gminy Bierzwnik.**

Przewodnicząca Rady Gminy B. Radziszewicz o godz. 12.25 zamknęła obrady V sesji Rady Gminy Bierzwnik dziękując wszystkim za przybycie.

Protokołowała: inspektor

  
Romana Młot

Przewodnicząca Rady Gminy Bierzwnik

  
Beata Radziszewicz

Załącznik Nr. 10 .....  
do Protokołu Nr. VI/19 .....  
z Sesji Rady Gminy Bierzwnik .....  
z dnia 24 stycznia 2019r. ....

**UCHWAŁA NR V/23/19**  
**RADY GMINY BIERZWNIK**  
z dnia 24 stycznia 2019 r.

**w sprawie przyjęcia Lokalnego Programu Rewitalizacji Gminy Bierzwnik  
na lata 2019-2023**

Na podstawie art. 18 ust. 1 i ust. 2 pkt. 6 ustawy z dnia 8 marca 1990 roku o samorządzie gminnym (Dz. U. z 2018 r., poz. 994 ze zm.), Rada Gminy Bierzwnik uchwala, co następuje:

§1. Przyjmuje się Lokalny Program Rewitalizacji Gminy Bierzwnik na lata 2019 – 2023, który stanowi załącznik nr 1 do niniejszej uchwały.

§2. Wykonanie uchwały powierza się Wójtowi Gminy Bierzwnik.

§3. Uchwała wchodzi w życie z dniem podjęcia.



PRZEWODNICZĄCA  
RADY GMINY BIERZWNIK

*B. Radziśiewicz*  
Beata Radziśiewicz

## UZASADNIENIE

Rewitalizacja, zgodnie z wytycznymi w zakresie rewitalizacji w programach operacyjnych na lata 2014-2020, to: „kompleksowy proces wyprowadzania ze stanu kryzysowego obszarów zdegradowanych poprzez działania całościowe (powiązane wzajemnie przedsięwzięcia obejmujące kwestie społeczne oraz gospodarcze lub przestrzenno-funkcjonalne lub techniczne lub środowiskowe), integrujące interwencję na rzecz społeczności lokalnej, przestrzeni i lokalnej gospodarki, skoncentrowane terytorialnie i prowadzone w sposób zaplanowany oraz zintegrowany poprzez programy rewitalizacji”.

Obszar zdegradowany cechują w szczególności: wysokie bezrobocie, ubóstwo, przestępczość, problemy edukacyjne, niski kapitał społeczny, niewystarczający poziom uczestnictwa mieszkańców w życiu publicznym i kulturalnym.

Rewitalizacja jest narzędziem naprawczym obszaru zdegradowanego w co najmniej jednej ze sfer:

- gospodarczej - głównie w zakresie niskiego stopnia przedsiębiorczości,
- środowiskowej – przede wszystkim w zakresie przekroczenia standardów jakości środowiska oraz obecności odpadów stwarzających zagrożenie dla życia i zdrowia ludzi oraz środowiska,
- przestrzenno-funkcjonalnej – głównie w zakresie niewystarczającego wyposażenia w infrastrukturę techniczną i społeczną, braku dostępu do podstawowych usług lub ich niskiej jakości, niedostosowania rozwiązań urbanistycznych do zmieniających się funkcji obszaru, niskiego poziomu obsługi komunikacyjnej oraz deficytu lub niskiej jakości terenów publicznych,
- technicznej - w szczególności w zakresie degradacji stanu technicznego obiektów budowlanych, w tym o przeznaczeniu mieszkaniowym, oraz braku funkcjonowania rozwiązań technicznych umożliwiających efektywne korzystanie z obiektów budowlanych, głównie w zakresie energooszczędności i ochrony środowiska.

Działania podejmowane przez Gminę Bierzwnik przyczynią się do poprawy warunków zamieszkania, prowadzenia działalności gospodarczej oraz wizerunku gminy. Przyjęcie Lokalnego Programu Rewitalizacji Gminy Bierzwnik na lata 2019-2023 umożliwi aplikowanie Gminie oraz innym podmiotom z terenu gminy o środki unijne na realizację zaplanowanych przedsięwzięć rewitalizacyjnych na obszarach zdegradowanych.

Lokalny Program Rewitalizacji Gminy Bierzwnik na lata 2019-2023 został opracowany przy udziale mieszkańców Gminy Bierzwnik dzięki przeprowadzonym konsultacjom społecznym.

PRZEWODNICZĄCA  
RADY GMINY BIERZWNIK  
*B. Radziszewicz*  
Beata Radziszewicz



# Lokalny Program Rewitalizacji Gminy Bierzwnik na lata 2019 - 2023

---

Wykonawca:

Włodzimierz Durka

DURKA RESEARCH. Badania społeczne

na zlecenie:



Gminy Bierzwnik

Bierzwnik - Szczecin, 2019



Opracowanie Lokalnego Programu Rewitalizacji Gminy Bierzwnik zrealizował zespół ekspertów z firmy badawczej DURKA RESEARCH przy współudziale członków Zespołu ds. Rewitalizacji Gminy Bierzwnik w składzie:

1. Daniel Domagała - Sekretarz Urzędu Gminy Bierzwnik – koordynator zespołu
2. Violetta Wieczorek - Kierownik Referatu Ogólnoorganizacyjnego Urzędu Gminy Bierzwnik
3. Marzena Piasecka – Inspektor ds. Rolnictwa, Leśnictwa, Gospodarki Mieniem Komunalnym Urzędu Gminy Bierzwnik
4. Grażyna Pytlarz – Prezes Stowarzyszenia Na Rzecz Rozwoju i Promocji Gminy Bierzwnik, Kierownik Gminnego Ośrodka Pomocy społecznej w Bierzwniku
5. Włodzimierz Wajda - Dyrektor Gminnego Ośrodka Kultury w Bierzwniku oraz Gminnej Biblioteki Publicznej w Bierzwniku
6. Kinga Recka-Matyjasik - Dyrektor Zespołu Szkolno Przedszkolnego im. Cystersów Bierzwnickich w Bierzwniku
7. Małgorzata Kowalska - Dyrektor Szkoły Podstawowej w Łasku
8. Barbara Stolpiak – Prezes Stowarzyszenia Ochrony Dziedzictwa Pocysterskiego w Bierzwniku /MARIENWALDE/
9. ks. Andrzej Dyrmer – Dyrektor Instytutu Medycznego im. Jana Pawła II w Szczecinie
10. Adrian Przybylak - Kierownik Posterunku Policji w Bierzwniku

W proces tworzenia Lokalnego Programu Rewitalizacji Gminy Bierzwnik na lata 2019-2023 zostali zaangażowani pracownicy Urzędu Gminy Bierzwnik, Ośrodka Pomocy Społecznej, Domu Kultury, Zakładu Gospodarki Komunalnej w Bierzwniku, Zespołu Szkolno–Przedszkolnego im. Dziedzictwa Cystersów Bierzwnickich w Bierzwniku, Szkoły Podstawowej w Zielenienie, Szkoły Podstawowej w Łasku oraz innych jednostek komunalnych. Wysoką aktywność wykazali także mieszkańcy gminy, którzy wyrażali swoje opinie w trakcie wszystkich etapów procesu społecznej partycypacji i konsultacji Lokalnego Programu Rewitalizacji.

Spis treści

Wykaz pojęć i skrótów użytych w opracowaniu.....	5
1. Wstęp.....	8
2. Charakterystyka społeczno-gospodarcza gminy Bierzwnik .....	10
2.1. Położenie, powierzchnia i gęstość zaludnienia.....	10
2.1. Ludność i rynek pracy .....	12
2.2. Środowisko przyrodnicze .....	13
2.3. Gospodarka.....	14
2.4. Infrastruktura techniczna .....	17
2.4.1. Zaopatrzenie w wodę .....	17
2.4.2. Infrastruktura drogowa.....	18
2.4.3. Zaopatrzenie w energię elektryczną.....	19
2.4.4. Telekomunikacja .....	19
2.4.5. Jednostki kultury.....	19
2.5. Gmina Bierzwnik w porównaniu do innych gmin województwa.....	20
3. Diagnoza czynników i zjawisk kryzysowych w gminie Bierzwnik.....	23
3.1. Metodologia diagnozy na potrzeby rewitalizacji.....	23
3.2. Analiza wewnętrznego zróżnicowania gminy ze względu na występowanie zjawisk kryzysowych w głównych sferach funkcjonalnych: analiza ilościowa/statystyczna .....	26
3.2.1. Sfera społeczna .....	26
3.2.2. Sfera gospodarcza.....	32
3.2.3. Sfera przestrzenno-funkcjonalna .....	34
3.2.4. Sfera techniczna.....	36
3.2.5. Sfera środowiskowa.....	38
3.3. Zasięg przestrzenny obszaru zdegradowanego w gminie Bierzwnik.....	40
4. Wyznaczenie obszarów rewitalizacji z uwzględnieniem partycypacji mieszkańców i zasobów lokalnych.....	45
4.1. Partycypacyjna ocena obszarów rewitalizacji.....	45
4.1.1. Prace zespołu ds. rewitalizacji .....	46
4.1.2. Badanie ankietowe wśród mieszkańców oraz innych interesariuszy Lokalnego Programu Rewitalizacji Gminy Bierzwnik na lata 2019-2023 .....	47
4.2. Obszary rewitalizacji gminy Bierzwnik.....	54
4.2.1. Charakterystyka I podobszaru rewitalizacji: Bierzwnik Północ – problemy, potrzeby, potencjały i propozycje rozwiązań.....	56
4.2.2. Charakterystyka II podobszaru rewitalizacji: Łasko - Wygon.....	59

4.2.3.	Charakterystyka III podobszar rewitalizacji: Kolsk - Górzno .....	61
4.3.	Przebieg konsultacji społecznych.....	64
5.	Wizja, cele i kierunki działania .....	65
5.1.	Wizja obszaru rewitalizacji.....	65
5.2.	Cel główny, cele strategiczne i operacyjne .....	66
6.	Projekty rewitalizacji.....	68
6.1.	Opis projektów rewitalizacyjnych.....	68
6.2.	Projekty rewitalizacji.....	69
7.	Powiązania programu rewitalizacji społecznej z dokumentami strategicznymi i planistycznymi gminy Bierzwnik.....	108
7.1.	Strategia rozwoju Gminy Bierzwnik na lata 2008-2020.....	108
7.2.	Studium uwarunkowań i kierunków zagospodarowania przestrzennego.....	110
7.3.	Gminna strategia rozwiązywania problemów społecznych.....	111
7.4.	Podsumowanie: zgodność celów LPR z celami innych dokumentów strategicznych.....	113
7.5.	Dokumenty regionalne .....	114
8.	Ramy finansowe.....	115
8.1.	Źródła finansowania LPR.....	115
8.2.	Lista indykatywna projektów .....	117
8.3.	Harmonogram realizacji Lokalnego Programu Rewitalizacji Gminy Bierzwnik na lata 2019-2023 .....	118
9.	System wdrażania i monitorowania realizacji Lokalnego Programu Rewitalizacji .....	120
9.1.	System realizacji (wdrażania) programu rewitalizacji .....	120
9.2.	System monitoringu.....	121
9.3.	Wskaźniki realizacji LPR .....	122
9.4.	Mechanizmy włączenia różnych grup interesariuszy w proces rewitalizacji.....	124
10.	Strategiczna ocena oddziaływania na środowisko .....	126
11.	Spis tablic i rysunków.....	127
12.	Załącznik nr 1. Podstawowe dane o gminie Bierzwnik.....	129

## Wykaz pojęć i skrótów użytych w opracowaniu

---

**ASOS** – Rządowy Program na rzecz Aktywności Społecznej Osób Starszych

**EFRR** – Europejski Fundusz Rozwoju Regionalnego

**EFS** – Europejski Fundusz Społeczny

**FIO** – Program Fundusz Inicjatyw Obywatelskich na lata 2014-2020

**FS** – Fundusz Spójności

**GUS** – Główny Urząd Statystyczny,

**IZ RPO WZ** – Instytucja Zarządzająca Regionalnym Programem Operacyjnym Województwa Zachodniopomorskiego 2014-2020

**JST** – jednostka samorządu terytorialnego,

**LPR** – Lokalny Program Rewitalizacji

**PDK** – Program Dziedzictwo Kulturowe

**PE** – Program Edukacja

**POIiŚ** – Program Operacyjny Infrastruktura i Środowisko

**PRIK** – Program Rozwój Infrastruktury Kultury

**RDOŚ** – Regionalna Dyrekcja Ochrony Środowiska,

**RPO WZP 2014-2020** – Regionalny Program Operacyjny Województwa Zachodniopomorskiego na lata 2014-2020

**SOOP** – Szczegółowy Opis Osi Priorytetowych

**SSW** – Specjalna Strefa Włączenia

**SWOT** – analiza strategiczna obejmująca 4 sfery: strengths (silne strony), weaknesses (słabe strony), opportunities (szanse) i threats (zagrożenia).

**WFOŚiGW** – Wojewódzki Fundusz Ochrony Środowiska i Gospodarki Wodnej w Szczecinie

Pojęcia przedstawione poniżej, pochodzą z "Wytycznych w zakresie rewitalizacji w programach operacyjnych na lata 2014-2020", Ministerstwa Infrastruktury i Rozwoju, z 3 lipca 2015 r.

**Rewitalizacja** – kompleksowy proces wyprowadzania ze stanu kryzysowego obszarów zdegradowanych poprzez działania całościowe (powiązane wzajemnie przedsięwzięcia obejmujące kwestie społeczne oraz gospodarcze lub przestrzenno-funkcjonalne lub techniczne lub środowiskowe), integrujące interwencję na rzecz społeczności lokalnej, przestrzeni i lokalnej gospodarki, skoncentrowane terytorialnie i prowadzone w sposób zaplanowany oraz zintegrowany poprzez programy rewitalizacji.

Rewitalizacja zakłada optymalne wykorzystanie specyficznych uwarunkowań danego obszaru oraz wzmacnianie jego lokalnych potencjałów (w tym także kulturowych) i jest procesem wieloletnim, prowadzonym przez interesariuszy (m.in. przedsiębiorców, organizacje pozarządowe, właścicieli nieruchomości, organy władzy publicznej, etc.) tego procesu, w tym przede wszystkim we współpracy z lokalną społecznością. Działania służące wspieraniu procesów rewitalizacji prowadzone są w sposób spójny: wewnątrz (poszczególne działania pomiędzy sobą) oraz zewnątrz (z lokalnymi politykami sektorowymi, np. transportową, energetyczną, celami i kierunkami wynikającymi z dokumentów strategicznych i planistycznych).

**Stan kryzysowy** – stan spowodowany koncentracją negatywnych zjawisk społecznych (w szczególności bezrobocia, ubóstwa, przestępczości, niskiego poziomu edukacji lub kapitał społeczny, niewystarczającego poziomu uczestnictwa w życiu publicznym i kulturalnym), współwystępujących z negatywnymi zjawiskami w co najmniej jednej z następujących sfer:

- gospodarczej (w szczególności w zakresie niskiego stopnia przedsiębiorczości, słabej kondycji lokalnych przedsiębiorstw),
- środowiskowej (w szczególności w zakresie przekroczenia standardów jakości środowiska, obecności odpadów stwarzających zagrożenie dla życia, zdrowia, ludzi bądź stanu środowiska),
- przestrzenno - funkcjonalnej (w szczególności w zakresie niewystarczającego wyposażenia w infrastrukturę techniczną i społeczną, braku dostępu do podstawowych usług lub ich niskiej jakości, niedostosowania rozwiązań urbanistycznych do zmieniających się funkcji obszaru, niskiego poziomu obsługi komunikacyjnej),
- technicznej (w szczególności w zakresie degradacja stanu technicznego obiektów budowlanych, w tym o przeznaczeniu mieszkaniowym, oraz braku funkcjonowania rozwiązań technicznych umożliwiających efektywne korzystanie z obiektów budowlanych, w szczególności w zakresie energooszczędności i ochrony środowiska).

Skalę negatywnych zjawisk odzwierciedlają mierniki rozwoju opisujące powyższe sfery, które wskazują na niski poziom rozwoju lub dokumentują silną dynamikę spadku poziomu rozwoju, w odniesieniu do wartości dla całej Gminy.

**Obszar zdegradowany** – obszar, na którym zidentyfikowano stan kryzysowy. Dotyczy to najczęściej obszarów miejskich, ale także wiejskich. Obszar zdegradowany może być podzielony na podobszary, w tym podobszary nieposiadające ze sobą wspólnych granic pod warunkiem stwierdzenia sytuacji kryzysowej na każdym z podobszarów.

**Obszar rewitalizacji** – obszar obejmujący całość lub część obszaru zdegradowanego, cechującego się szczególną koncentracją negatywnych zjawisk, o których mowa w pkt. 2, na którym, z uwagi na istotne znaczenie dla rozwoju lokalnego, zamierza się prowadzić rewitalizację. Obszar rewitalizacji może być podzielony na podobszary, w tym podobszary nieposiadające ze sobą wspólnych granic, lecz nie może obejmować terenów większych niż 20% powierzchni Gminy oraz zamieszkałych przez więcej niż 30% mieszkańców Gminy. W skład obszaru rewitalizacji mogą wejść obszary występowania *problemów przestrzennych*, takich jak tereny poprzemysłowe (w tym portowe i powydobywcze), powojkowe lub pokolejowe, wyłącznie w przypadku, gdy przewidziane dla nich działania są ściśle powiązane z celami rewitalizacji dla danego obszaru rewitalizacji.

**Program rewitalizacji** – inicjowany, opracowany i uchwalony przez radę Gminy, na podstawie art. 18 ust. 2 pkt. 6 ustawy z dnia 8 marca 1990 r. o samorządzie gminnym (Dz. U. z 2013 r. poz. 594, z późn. zm.), wieloletni program działań w sferze społecznej oraz gospodarczej lub przestrzenno-funkcjonalnej lub technicznej lub środowiskowej, zmierzający do wyprowadzenia obszarów rewitalizacji ze stanu kryzysowego oraz stworzenia warunków do ich zrównoważonego rozwoju, stanowiący narzędzie planowania, koordynowania i integrowania różnorodnych aktywności w ramach rewitalizacji.

## 1. Wstęp

---

Niniejszy dokument zawiera analizę i diagnozę ukierunkowaną na wyznaczenie obszaru zdegradowanego, a w dalszej kolejności obszaru, który zostanie poddany rewitalizacji. Analiza i diagnoza została przeprowadzona w oparciu o dokumenty urzędowe, bazy danych oraz dane zebrane specjalnie dla tego opracowania (dane ankietowe, opinie wyrażane w trakcie konsultacji).

Diagnoza została przeprowadzona dla całej gminy, jednocześnie odnosząc się do negatywnych zjawisk w sferze społecznej, gospodarczej, przestrzenno-funkcjonalnej, środowiskowej oraz technicznej. Aby stwierdzić istnienie i określić zakres negatywnych zjawisk w każdej z wymienionych sfer stosuje się szereg wskaźników. Dobór tych wskaźników uzależniony jest nie tylko ich dostępnością, ale także ich adekwatnością do analizowanych zjawisk.

Głównym kryterium doboru wskaźników jest moc diagnostyczna zjawisk negatywnych, specyficznych dla analizowanej gminy i jej wewnętrznych uwarunkowań.

Zarówno w „Wytycznych” (definicja stanu kryzysowego), jak i w ustawie o rewitalizacji (art. 9 ust. 1) określono zjawiska, które w szczególności powinny zostać poddane analizie w sferze społecznej. Użycie frazy „w szczególności” oznacza, że poza analizą wymienionych można badać występowanie również innych negatywnych zjawisk. Zróżnicowanie charakteru i skali zjawisk społecznych występujących w gminach uniemożliwia sformułowanie ich zamkniętego katalogu. Wybór powinien wynikać z ich natężenia w konkretnej gminie (np. depopulacja, problemy z uzależnieniami, poziom zdrowia, niepełnosprawność, bezradność w sprawach opiekuńczo-wychowawczych).

W prezentowanej diagnozie sytuacji w gminie Bierzwnik analizie poddano następujące wskaźniki ilustrujące wewnętrzne zróżnicowanie stanu kryzysowego w gminie:

- odnośnie sfery społecznej:

1. odsetek korzystających z pomocy społecznej w stosunku do liczby mieszkańców w jednostce,
2. odsetek bezrobotnych w stosunku do liczby mieszkańców w jednostce,
3. odsetek osób długotrwale bezrobotnych w stosunku do liczby mieszkańców w jednostce,
4. saldo liczby ludności w latach 2007-2018;

- odnośnie sfery gospodarczej:

5. poziom przedsiębiorczości, tj. liczba działających podmiotów gospodarczych na 100 mieszkańców;

- odnośnie sfery technicznej:

6. odsetek mieszkań podłączonych do sieci kanalizacyjnej;

- odnośnie sfery środowiskowej:

7. ilość azbestu do utylizacji na 1 mieszkańca.

- odnośnie sfery funkcjonalno-przestrzennej:

8. odległość do lokalizacji usług oświatowych oraz zdrowotnych.

W pewnych przypadkach, zwłaszcza w odniesieniu do kwestii technicznych, konieczne było przyjmowanie wartości szacunkowych. Szacunków tych dokonywali jednak lokalni eksperci, co ogranicza zakres potencjalnych błędów.



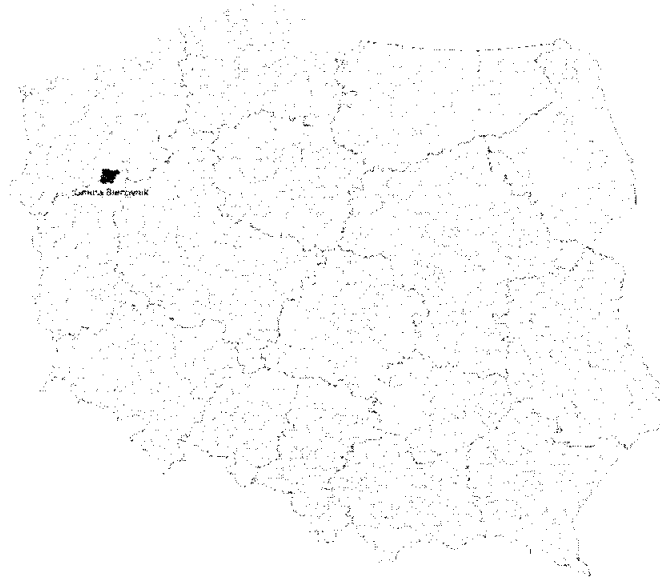
## 2. Charakterystyka społeczno-gospodarcza gminy Bierzwnik

### 2.1. Położenie, powierzchnia i gęstość zaludnienia.

Bierzwnik jest gminą wiejską, położoną w województwie zachodniopomorskim, w południowo-wschodniej części powiatu choszczeńskiego. Siedzibą władz gminy jest wieś Bierzwnik.

Gmina leży w południowej części województwa zachodniopomorskiego, na Pojezierzu Dobiegniewskim i Równinie Drawskiej. Tereny leśne zajmują 53% powierzchni gminy, a użytki rolne 36%. Gmina stanowi 18% powierzchni powiatu choszczeńskiego.

Bierzwnik sąsiaduje z gminami: Choszczno, Drawno i Krzęcin (powiat choszczeński) oraz gminami Dobiegniew i Strzelce Krajeńskie (powiat strzelecko-drezdenecki) w województwie lubuskim.



Gminę zamieszkuje 4719 osób (2017) na powierzchni 239,05 km<sup>2</sup>, co daje gęstość zaludnienia w wysokości ok. 20 os./km<sup>2</sup>.

Bierzwnik uzyskał połączenie kolejowe już w 1847 r. po wybudowaniu odcinka linii kolejowej ze Stargardu do Dobiegniewa. W 1978 r. cała linia ze Szczecina do Poznania została zelektryfikowana. Obecnie w gminie czynne są 2 stacje kolejowe: Rębusz i Bierzwnik.

Przez gminę prowadzi droga wojewódzka nr 160, łącząca Bierzwnik z Choszcznem (24

km) i z Dobiegniewem (11 km).

#### Rysunek 1. Położenie gminy Bierzwnik

Źródło: [https://wiki.openstreetmap.org/wiki/File:POLSKA\\_woj\\_pow\\_gminy.png](https://wiki.openstreetmap.org/wiki/File:POLSKA_woj_pow_gminy.png)

W swej wczesnej historii najistotniejszy wpływ na rozwój okolic Bierzwnika wywarło opactwo cysterskie założone w XIII wieku. Opactwo to, oprócz wpływów kulturowych i szerzenia chrześcijaństwa, w istotny sposób zmieniało gospodarkę, unowocześniając ją według wzorów i osiągnięć z krajów Europy Zachodniej – Francji, Niemiec, Włoch i Skandynawii. W miejsce wykarczowanych lasów powstawały nowe wsie, a Bierzwnik został miejscowością gminną na prawie niemieckim.

Po drugiej wojnie światowej władze polskie utworzyły w Bierzwniku jednostkę administracji państwowej – gminę. Jej dość szeroki zasięg został w krótkim czasie okrojony przez wydzielenie rad gromadzkich – jednostek administracyjnych o małym zasięgu, ale też i o ograniczonych kompetencjach w następujących miejscowościach: Kolsk, Klasztorne, Łasko, Zieleniewo. Rady gromadzkie realizowały szereg funkcji gospodarczych, szczególnie w zakresie rolnictwa i gospodarki leśnej – warunki naturalne preferowały te dziedziny gospodarki. Mimo wielu ograniczeń gospodarka

rolna i leśna stawała się coraz bardziej wydajna i zaspokajała potrzeby mieszkańców oraz dawała produkcję towarową na rynek.

Gmina wykorzystwała szansę rozwojową w latach siedemdziesiątych: zwodociągowano wsie, przebudowano sieć energetyczną, zmodernizowano infrastrukturę komunikacyjną, poszerzono bazę szkolnictwa podstawowego, powstała sieć ośrodków kultury, powstał ośrodek zdrowia i czytelnia, budynek administracyjny gminy, szereg domów mieszkalnych.

System osadniczy gminy obejmuje wsie: Bierzwnik, Breń, Górzno, Jaglisko, Klasztorne, Kolsk, Łasko, Pławno, Płoszkowo, Przeczno, Rębusz, Starzyce, Strumiennie, Wygon i Zieleniewo; osady: Chojnica, Zdrójno; kolonie: Bożejewko, Budzice, Bukowie, Chełmienko, Czyże, Gajno, Grzywna, Kawno, Kłodzin, Kołeczko, Kosinek, Kruczaj, Krzywlin, Kunica, Ostromęcisko, Pławienko, Przykuna, Smędowa, Trzebiczk i Zgorzel; przysiółek Malczewo; leśniczówki: Antoniewko, Czapliska, Dotżyna i Sojec oraz gajówka Piaseczno.

Obecnie gmina podzielona jest na sołectwa: Bierzwnik, Breń, Górzno, Jaglisko, Klasztorne, Kolsk, Łasko, Ostromęcisko, Pławno, Płoszkowo, Przeczno, Rębusz, Starzyce, Strumiennie, Wygon i Zieleniewo.



## Rysunek 2. Sołectwa w gminie Bierzwnik

Źródło: <http://www.portal.gison.pl/bierzwnik/>

### 2.1. Ludność i rynek pracy

Gmina Bierzwnik w dniu 31.12.2017 roku była zamieszkiwana przez 4 719 osób. Wskaźnik gęstości zaludnienia w województwie zachodniopomorskim wynosi 75 osób na 1 km<sup>2</sup>, natomiast w gminie Bierzwnik, której powierzchnia liczy 239 km<sup>2</sup>, jest to tylko 20 osób na 1 km<sup>2</sup>. Jest to jedna z najrzadziej zaludnionych gmin w województwie zachodniopomorskim. Jedynie gmina Drawno jest mniej zaludniona w powiecie choszczeńskim.

Zróżnicowanie zbiorowości mieszkańców pod względem płci nie jest wysokie: w 2017 roku w gminie kobiety stanowiły 51% mieszkańców.

Ogólna liczba ludności gminy maleje. Nie jest to jednak proces żywiołowy.

**Tabela 1. Liczba ludności w gminie Bierzwnik w latach 2014-2017**

Ludność	2014	2015	2016	2017
ogółem	4 804	4 785	4 778	4 719
mężczyźni	2 468	2 467	2 447	2 410
kobiety	2 336	2 318	2 331	2 309

Źródło: Obliczenia własne na podstawie bdl.stat.gov.pl

Struktura wiekowa, a właściwie skład kategorii wiekowych mieszkańców gminy przekłada się na sytuację na rynku pracy. Proces starzenia się ludności i przechodzenia z wieku aktywności zawodowej do wieku poprodukcyjnego przesuwają ciężar presji na uzyskanie pracy z roczników starszych (50+) na młodsze kategorie wiekowe (poniżej 30, a nawet 25 roku życia). Zmiany te ilustrują dane zamieszczone w tabeli 2.

**Tabela 2. Liczba i skład osób bezrobotnych w latach 2014-2017**

Liczba osób bezrobotnych	2014	2015	2016	2017
ogółem	403	376	330	245
w tym:				
kobiety	207	194	188	139
mężczyźni	196	182	142	106
w tym:				
do 25 roku życia	77	66	50	44
do 30 roku życia	-	116	93	71

powyżej 50 roku życia	89	98	93	65
w tym:				
długotrwale bezrobotni	241	231	196	153

Źródło: Obliczenia własne na podstawie bdl.stat.gov.pl (stan na dzień 31 grudnia)

Proporcja pomiędzy osobami poszukującymi pracy w wieku do 25-30 roku życia, a tymi powyżej 50 lat zmienia się systematycznie rok do roku. W 2016 roku liczebność bezrobotnych w wieku do 30 lat i powyżej 50 była taka sama, ale już w 2017 roku liczba osób poszukujących pracy wśród osób do 30 roku życia była wyższa niż powyżej 50 lat.

Proporcjonalnie maleją liczebności bezrobotnych w podziale na płeć. Maleje także liczebność osób długotrwale bezrobotnych.

## 2.2. Środowisko przyrodnicze

Gmina Bierzwnik charakteryzuje się niezwykle zróżnicowanym obszarem pod względem przyrodniczym. Na jej terenie znajduje się niewielka część Drawieńskiego Parku Narodowego, który jest bogaty w unikalne okazy fauny i flory.

Lasy w Gminie Bierzwnik stanowią aż 53,61 % powierzchni ogólnej, użytki rolne 35,6 % a jeziora ok. 5 %. Zróżnicowany krajobraz, duża liczba jezior i zieleni, wyróżniona strefa ciszy oraz czyste powietrze stanowią dogodne warunki dla rozwoju turystyki.

Na szczególną uwagę zasługują jeziora, których mamy na terenie gminy aż 42. Do największych zaliczamy jezioro Wielkie Wyrwy o powierzchni 221,78 ha, Bierzwnik o powierzchni 202,93 ha, Smolary o powierzchni 86,18 ha, Piaski o powierzchni 72,56 ha.

W gminie występują cenne przyrodniczo obszary chronione:

- Drawieński Park Narodowy (powierzchnia całkowita 11 390,44 ha, w tym 72 ha na terenie gminy Bierzwnik) – odznacza się bogactwem występujących tu typów ekosystemów. Większa część lasów Parku ma charakter półnaturalny. Do siedlisk naturalnych należą torfowiska i ekosystemy wodne – rzek i jezior. Obszar Parku położony w gminie Bierzwnik nie wyróżnia się szczególnymi walorami, natomiast duże walory krajobrazowe reprezentuje otulina. Obejmuje fragment równiny sandrowej z wcięciami w jej powierzchni rynnymi mezotroficznymi jeziorami Piaski i Rokiet.
- Rezerwat przyrody „Łasko” (16,95 ha) – porośnięty 150 – letnim lasem bukowo – sosnowym z kolonią czapli siwej. Obszar ma status rezerwatu ścisłego, jednak od dłuższego czasu nie zaobserwowano chronionego ptactwa.
- Rezerwat przyrody „Wyspa na jeziorze Bierzwnik” (1,13 ha) o kształcie wrzeczona wyniesionego ponad lustro wody na 5 – 8 metrów. Wyspa bez trzciny, w której występuje rzadko spotykana kłoc wiechowata, liczne okazy lip (3 –5 m. w obwodzie), sosny (2,86 m.) i buki.
- Rezerwat przyrody „Źródłisko Skrzypowe” (1,05 ha) – w dolinie rzeki Kaczynki łączącej jeziora Starzyce i Wielkie, w miejscowości Klasztorne. W podmokłym lesie występują okazy skrzypu

olbrzymiego o wysokości 1,5 – 2 m. nadając mu charakter podgórski, nietypowe dla lasów nizinnych.

- Obszar Chronionego Krajobrazu „Bierzwnik” (30634 ha). Zajmuje on tereny leśne, pozostawiając enklawy polne gminy poza granicami. O walorach krajobrazowych decydują głównie: jeziora, bogata rzeźba rynien glacialnych, śródleśne torfowiska i łąki.

Na terenie gminy istnieje 17 obiektów uznanych za pomniki przyrody. Są to:

- dąb szypułkowy w Chłopowie
- lipa drobnolistna – grupa 2 drzew w Pławienku
- 2 dęby szypułkowe w Kolsku
- 2 dęby szypułkowe w Bierzwniku, park wiejski
- dąb szypułkowy w Breniu
- 2 klony zwyczajne w Bierzwniku, park wiejski
- buk zwyczajny w Bierzwniku, park wiejski
- 2 modrzewie europejskie w Bierzwniku, park wiejski
- świerk pospolity w Bierzwniku, park wiejski
- lipa drobnolistna w Klasztornej, park wiejski
- modrzew polski, grunty wsi Zieleniewo – Kozłów
- miłorząb dwukłapowy , leśniczówka Kruczaj Grabowo
- 2 dęby szypułkowe Nadleśnictwo Bierzwnik obręb Wygon
- dąb czerwony Zakręt – wieś Podlesie
- 2 dęby szypułkowe Nadleśnictwo Bierzwnik obręb Bierzwnik

### 2.3. Gospodarka

Położenie w obrębie Puszczy Drawskiej sprzyja rozwojowi leśnictwa i turystyki.

Pod względem liczby podmiotów zarejestrowanych w systemie REGON, gmina nie odbiega od przeciętnej dla gmin wiejskich województwa<sup>1</sup>.

**Tabela 3. Podmioty wg sektorów własnościowych w latach 2014-2017**

Sektory własności	2014	2015	2016	2017
podmioty gospodarki narodowej ogółem	350	362	371	364
sektor publiczny - ogółem	13	14	14	14
sektor publiczny - państwowe i samorządowe jednostki prawa budżetowego	5	5	5	5
sektor prywatny - ogółem	337	347	357	352

<sup>1</sup> Por. L. Ossowska, D. A. Janiszewska, ZRÓŻNICOWANIE PRZEDSIĘBIORCZOŚCI NA OBSZARACH WIEJSKICH WOJEWÓDZTWA ZACHODNIOPOMORSKIEGO, [w:] STOWARZYSZENIE EKONOMISTÓW ROLNICTWA I AGROBIZNESU, Roczniki Naukowe, tom XVII, zeszyt 4.

sektor prywatny - osoby fizyczne prowadzące działalność gospodarczą	271	282	285	280
sektor prywatny - spółki handlowe	21	20	26	26
sektor prywatny - spółki handlowe z udziałem kapitału zagranicznego	6	5	8	8
sektor prywatny - spółdzielnie	2	2	2	2
sektor prywatny - stowarzyszenia i organizacje społeczne	16	16	17	17

Źródło: bdlstat.gov.pl

Dominują przedsiębiorstwa małe – osoby fizyczne prowadzące działalność gospodarczą. Ten rodzaj działalności gospodarczej stanowił w analizowanym okresie od 76,9% do 77,4% ogółu podmiotów gospodarczych. W gminie działają także 2 spółdzielnie, 17 stowarzyszeń i organizacji społecznych, 26 spółek handlowych, w tym 8 z udziałem kapitału zagranicznego. Poza sektorem prywatnym w gminie działa 14 podmiotów sektora publicznego.

**Tabela 4. Podmioty wg grup rodzajów działalności PKD 2007 oraz klas wielkości**

	2014	2015	2016	2017
ogółem	350	362	371	364
wg rodzajów działalności				
rolnictwo, leśnictwo, łowiectwo i rybactwo	50	40	49	50
przemysł	39	45	49	51
budownictwo	62	64	66	73
pozostała działalność	199	213	207	190
wg klas wielkości				
0 - 9	327	337	346	340
10 - 49	18	20	20	19
50 - 249	5	5	5	5
Struktura podmiotów				
rolnictwo, leśnictwo, łowiectwo i rybactwo	14,29%	11,05%	13,21%	13,74%
przemysł	11,14%	12,43%	13,21%	14,01%

budownictwo	17,71%	17,68%	17,79%	20,05%
pozostała działalność	56,86%	58,84%	55,80%	52,20%
0 - 9	93,43%	93,09%	93,26%	93,41%
10 - 49	5,14%	5,52%	5,39%	5,22%
50 - 249	1,43%	1,38%	1,35%	1,37%

Źródło: bdl.stat.gov.pl

Pod względem zatrudnienia dominują firmy małe, zatrudniające do 10 osób. Stanowią one ponad 93% wszystkich firm. 5 przedsiębiorstw zatrudnia więcej niż 50 osób.

Ponad 13% podmiotów prowadzi działalność w obrębie leśnictwa, rolnictwa, łowiectwa i rybactwa. W budownictwie i przemyśle działa około 35% podmiotów, zaś w pozostałych rodzajach około 56-52% podmiotów, wśród których są najliczniejszą kategorią przedsiębiorstw są firmy handlowe.

Wciąż ważnym elementem gospodarki gminy jest rolnictwo.

Powierzchnia użytków rolnych w gminie stanowi znaczny potencjał produkcyjny - obecnie nie w pełni wykorzystywany. Zajmują one powierzchnię 8747 ha, co stanowi 36,59 % ogólnej powierzchni gminy. Wśród użytków rolnych grunty orne stanowią powierzchnię 6413 ha tj. 26,83 %, natomiast łąki i pastwiska zajmują powierzchnię 2026 ha, co stanowi 8,48 %. Nieznaczny udział w użytkach rolnych wykazują sady, których powierzchnia wynosi 31 ha, co daje tylko 0,13 %. Największy udział w powierzchni gminy mają lasy - 12815 ha, co stanowi 53,61 %. Wody zajmują 1127 ha, czyli 4,71% ogólnej powierzchni gminy. Nieznaczny obszar stanowią nieużytki, których powierzchnia wynosi 703 ha, co daje 2,94 %. Inne grunty zajmują 2,15 % ogólnej powierzchni.

Sytuacja w rolnictwie na terenie gminy Bierzwnik uwarunkowana jest wieloma czynnikami. W dużym stopniu są to czynniki hamujące rozwój rolnictwa. Gminę charakteryzuje średnia jakość gleb. Warunki klimatyczne w regionie i w gminie sprawiają, że narażona jest na klęski: przymrozki, częste susze, co w następstwie przekłada się na niewielki plon o niskiej jakości. Niekorzystna jest również rzeźba terenu, warunki glebowo-wodne. Obszar gminy został zakwalifikowany do obszarów o niekorzystnych warunkach gospodarowania (ONW).

Pozostałe czynniki niekorzystne dla produkcji rolniczej:

- brak przemysłu rolno-przetwórczego w stosunku do możliwości produkcyjnych,
- brak przetwórstwa opartego na produkcji zwierzęcej;
- ograniczenia wynikające z wymogów ochrony środowiska;
- system melioracyjny wymagający renowacji i uzupełnienia (z ogólnej powierzchni 6559 ha gruntów zmeliorowanych melioracje zajmują 2705 ha, co stanowi 41 %);
- uwarunkowania makroekonomiczne gospodarki żywnościowej, a szczególnie mała opłacalność produkcji rolniczej i ograniczony rynek zbytu;
- wzrost kosztów środków produkcji, nawozów, środków ochrony roślin, paliwa.

Struktura agrarna gminy jest zróżnicowana – dominują gospodarstwa małe. Stan ten ilustrują poniższe dane.

**Tabela 5. Gospodarstwa rolne wg grup obszarowych użytków rolnych [2010 rok]**

Wielkość obszarów	liczba	%
ogółem	545	100,0%
do 1 ha włącznie	166	30,5%
1 - 5 ha	154	28,3%
5 - 10 ha	63	11,6%
10 -15 ha	55	10,1%
15 ha i więcej	107	19,6%

Źródło: bdl.stst.gov.pl

Względna opłacalność gospodarowania zapewniają gospodarstwa o największym areale, znacznie przekraczającym 15 ha.

## **2.4. Infrastruktura techniczna**

### **2.4.1. Zaopatrzenie w wodę**

Gmina Bierzwnik charakteryzuje się bardzo wysokim odsetkiem (ok. 98,4% wg danych Urzędu Statystycznego w Szczecinie) mieszkańców zaopatrzonych w wodę z systemów komunalnych. Łączna długość sieci wodociągowej wynosi 52,7 km, ilość połączeń prowadzących do budynku – 960.

W obszarze gminy eksploatowanych jest 8 wiejskich ujęć wody zaopatrujących w wodę miejscowości z wodociągów grupowych. Stosowane urządzenia odzależniające pozwalają na uzyskanie wody odpowiadającej wymogom, co dokumentują przeprowadzane badania okresowe.

Ujęcia wody funkcjonują w poniższych miejscowościach i obsługują:

- 1) Bierzwnik – obsługuje obszar samej wsi oraz miejscowości Płoszkowo i Starzyce,
- 2) Breń – obsługuje obszar samej wsi oraz miejscowości Przeczno,
- 3) Klasztorne – obsługuje obszar samej wsi oraz miejscowości Jaglisko,
- 4) Zieleniewo – obsługuje obszar samej wsi oraz miejscowości Zdrójno,
- 5) Pławno – obsługuje obszar samej wsi oraz miejscowości Rębusz,
- 6) Kołsk – obsługuje obszar całej wsi oraz miejscowości Ostromęcko i Lubiewko,
- 7) Łasko – obsługuje obszar wsi Łasko i Wygon,
- 8) Górzno – obsługuje wodociąg zakładowy w Zarządzie Spółki Agro – Mielęcín,



W pozostałych miejscowościach występują indywidualne systemy zaopatrzenia w wodę.

#### 2.4.2. Infrastruktura drogowa

Drogi gminne to drogi o nawierzchni szutrowej i dojazdowe drogi do pól o łącznej długości 48 km. Przez gminę przebiega droga wojewódzka nr 160 z Suchania przez Choszczno, Dobiegniew, Drezdenko, Międzychód do Miedzichowa w województwie wielkopolskim o długości 144 km. W gminie Bierzwnik droga biegnie m.in. przez Zieleniewo, Bierzwnik i Klasztorne. Układ uliczno – drogowy w Bierzwniku nie jest dostosowany do potrzeb ruchu tranzytowego.

**Tabela 6. Wykaz dróg powiatowych w gminie Bierzwnik**

L.p.	Numer drogi	Nazwa drogi	od km	do km	razem
1	2222 Z	Recz – Suliszewo – Zieleniewo – Rębusz – Chłopowo – Krzęcin	17+140	28+256	11.116
2	2226 Z	Recz – Kiełpino – Brzeziny – Zieleniewo	20+159	24+875	4.716
3	2212 Z	Pełczyce – Krzęcin – Rakowo – Zieleniewo	23+133	24+745	1.612
4	2231 Z	St. Klukom – Słonice – Rębusz – Bierzwnik – Kolsk – Granica pow.	12+092	27+022	14.930
5	2232 Z	Rakowo – Pławno	1+997	3+613	1.616
6	2233 Z	Żółwino – Drawno – Dobiegniew	25+799	28+278	2.479
7	2235 Z	Brzeziny – Wygon	4+010	9+773	5.763
8	2239 Z	Ostromięcko – Górzno – Strzelce Kraj.	0+000	5+270	5.270
9	2240 Z	Płoszkowo – Wygon – Rokitno	0+000	16+078	16.078
10	2241 Z	Przečno – Breń	0+000	2+563	2.563
11	2242 Z	Breń – Klasztorne	0+000	4+500	4.500
Razem					70.643

Źródło: <http://pzd.choszczno.ibip.pl>

Łączna długość dróg powiatowych przebiegających przez gminę Bierzwnik wynosi ponad 70 km. Najdłuższą drogą jest droga nr 2240Z Płoszkowo – Wygon – Rokitno o długości 15 km.

Stan dróg nie jest zadowalający. Systematycznie podnoszone są parametry dwóch najdłuższych dróg w gminie: 2240Z oraz 2231Z. Na pozostałych drogach realizowane są naprawy doraźnie.

#### **2.4.3. Zaopatrzenie w energię elektryczną**

Gminę Bierzwnik obsługuje Grupa Energetyczna ENEA S.A. Oddział w Gorzowie Wlkp. Rejon Energetyczny w Choszcznie. Gmina zasilana jest w energię elektryczną ze stacji 110/15KV Dobiegniew i Krzęcin zlokalizowanych poza terenem gminy poprzez linie napowietrzne 15KV i stacje transformatorowe 15/04KV typu wieżowego i słupowego.

#### **2.4.4. Telekomunikacja**

Na terenie Gminy Bierzwnik nastąpił rozwój systemu telekomunikacji w zakresie urządzeń telefonii przewodowej i bezprzewodowej:

- w obszarze Bierzwnika, w oparciu o cyfrową centralę telefoniczną z docelowym kształtowaniem sieci kablowej w dostosowaniu do rozwoju zabudowy i zagospodarowania w oparciu o opracowywania specjalistyczne;
- stały dostęp do Internetu (bezprzewodowym dostawcą jest Telekomunikacja Kolejowa Spółka z o.o. Zakład Telekomunikacji w Szczecinie) w miejscowościach Bierzwnik, Jaglisko, Klasztorne, Strumiennie, Starzyce, Płoszkowo;
- stały dostęp do Internetu SDI Neostrada (Orange) w miejscowościach Bierzwnik, Jaglisko, Klasztorne, Strumiennie, Kolsk, Breń, Przeczno, Starzyce;
- stały dostęp oferują także operatorzy sieci komórkowych.

W 2018 roku większość gminy została objęta siecią światłowodową.

#### **2.4.5. Jednostki kultury**

W miejscowości Bierzwnik funkcjonuje samorządowa instytucja kultury – Gminny Ośrodek Kultury, utworzony Uchwałą Rady Gminy w Bierzwniku Nr VI/35/2007 z dnia 27 kwietnia 2007r. Cel i zakres działania oraz strukturę organizacyjną określa statut Gminnego Ośrodka Kultury i Sportu.

W skład Gminnego Ośrodka Kultury i Sportu (GOKiS) wchodzi:

1. GOK z siedzibą w Bierzwniku,
2. Filia GOK z siedzibą w Klasztorne,
3. Filia GOK z siedzibą w Breniu,
4. Filia GOK z siedzibą w Pławnie,
5. Filia GOK z siedzibą w Zieleniewie,
6. Świetlica Wiejska w Jaglisku,

## 7. Świetlica Wiejska w Łasku.

Kolejną samorządową instytucją kultury funkcjonującą w gminie Bierzwnik jest Gminna Biblioteka Publiczna w Bierzwniku (GPB) utworzona Uchwałą Rady Gminy w Bierzwniku Nr VI/36/2007. Siedzibą GPB jest miejscowość Bierzwnik. W skład GPB w Bierzwniku wchodzi:

1. Filia GPB z siedzibą w Breniu,
2. Filia GPB z siedzibą w Klasztorne,
3. Filia GPB z siedzibą w Zieleniewie,

W GOK m.in. działa teatrzyk „Gest” oraz Szkoła Malowania. W spichlerzu obok klasztoru pocysterskiego funkcjonuje „Lamus”, gdzie prezentowana jest wystawa etnograficzna dokumentująca życie dawnych mieszkańców gminy.

Aktywnie działają stowarzyszenia. Gmina jest członkiem Lokalnej Grupy Działania „Lider Pojezierza”, która swą działalnością wiąże 13 gmin z obszaru 4 powiatów (choszczeńskiego: gminy Bierzwnik, Krzęcin, Recz, Choszczno i Pełczyce, myśliborskiego: gminy: Myślibórz, Dębno, Barlinek, Nowogródek Pomorski, Boleszkowice oraz pyrzyckiego: Lipiany i Przelewice, gryfińskiego: Trzcińsko Zdrój).

W gminie istnieje produkt tradycyjny pod nazwą „Miody z Lasu Św. Marii”. Produkt został wpisany na Listę Produktów Tradycyjnych w dniu 29.07.2013r. Wytwarzanie miodu w tych okolicach ma ponad 700 letnią tradycję. Obecnie na terenie gminy Bierzwnik wytwarzaniem produktu pn. Miody z Lasu Świętej Marii zajmują się pszczelarze pochodzący z miejscowości: Bierzwnik, Pławno i Płoszkowo. W ciągu tych prawie 70-ciu lat (licząc od roku 1945) surowce wykorzystywane do wytwarzania produktu pochodzą z terenów gminy Bierzwnik. W zależności od gatunku występuje miód: gryczany, faceliowy, lipowy, akacjowy, spadziowy.

### 2.5. Gmina Bierzwnik w porównaniu do innych gmin województwa

Syntetyczne zestawienie danych dotyczące Gminy Bierzwnik zawarto **Załączniku nr 1**. Załącznik zawiera dostępne dane o gminie pochodzące z danych urzędowych Urzędu Statystycznego w Szczecinie, Izby Skarbowej, Regionalnej Izby Obrachunkowej, Zakładu Ubezpieczeń Społecznych, KRUS, Zachodniopomorskiego Urzędu Wojewódzkiego, Wojewódzkiego Urzędu Pracy, Państwowej Komisji Wyborczej.

Dane przedstawione zostały w działach, które podsumowywane są w rozmaitych skalach obrazujących miejsce gminy wśród 114 gmin województwa.

Zebrane dane pozwalają na wskazanie mocnych i słabych stron gminy. Te mocne będą występować wtedy, gdy pozycja gminy Bierzwnik w poszczególnych zestawieniach będzie powyżej „środka”, czyli powyżej 57 pozycji. W analogiczny sposób zostaną ocenione słabe strony. W tym wypadku pozycja w „rankingu” poniżej 57 pozycji będzie oceniana jako strona słaba.

**Tabela 7. Miejsce gminy Bierzwik w rankingach województwa zachodniopomorskiego w latach 2010-2015**

Nazwa rankingu	Miejsce w rankingu
Mocne strony	
Ranking Zróżnicowania Dochodowego (RZD) 2010-2014	8
Ranking Bezrobocia 2010-2015	25
Ranking WOE (wskaźnik osiągnięć edukacyjnych – wyniki egzaminów) 2010-2015 - gimnazja	41
Ranking Zależności Bytowej 2010-2015	45
Słabe strony	
Średnia Wielkość Obrotów na 1 mieszkańca 2010-2014 (podatek VAT uzyskany w gminie)	58
Ranking zamożności	62
Ranking Aktywności Obywatelskiej (na podstawie frekwencji wyborczej)	64
Ranking "Wychodźstwa" Pracowniczego 2010-2014 (na podstawie odsetka osób pracujących poza gminą)	81
Średnie miejsce w Rankingu WOE (wskaźnik osiągnięć edukacyjnych – wyniki testów) 2010-2015 - szkoły podstawowe	82
Wskaźnik Samodzielności Finansowej (WSF) tj. odsetek wpływów z podatków oraz wkładu PIT/CIT	96
Odsetek "Profesjonalnych" Podmiotów Gospodarujących (firmy innowacyjne)	97
Ranking pozyskanych środków europejskich ogółem (na 1 mieszkańca) w latach 2010-2015	98
Wielkość Środków UE wykorzystanych przez gminę i/lub jej jednostki w przeliczeniu na 1 mieszkańca w województwie zachodniopomorskim	99
Wskaźnik rozwoju wspólnot terytorialnych (WRWT) za lata 2010-2015	100
Ranking Atrakcyjności Zatrudnieniowej 2010-2014 (na podstawie odsetka osób spoza gminy w niej pracujących)	110

Źródło: Ryszard Czyszkiewicz, Włodzimierz Durka, Marek Molewicz, Wspólnoty samorządowe województwa zachodniopomorskiego 2010-2015. Wskaźniki rozwoju, Szczecin 2016.

Porównanie gminy do innych jednostek ma charakter swoistego benchmarkingu. Gmina nie jest specjalnie atrakcyjnym miejscem pracy dla osób spoza gminy. To raczej mieszkańcy gminy dojeżdżają do pracy poza granicę gminy. Jedynym pozytywnym wskaźnikiem są wyniki testów i egzaminów szkolnych. Poziom nauczania w gimnazjum był wyższy od średniej wojewódzkiej, ale w odniesieniu do szkół podstawowych już nie.

### **3. Diagnoza czynników i zjawisk kryzysowych w gminie Bierzwnik**

---

#### **3.1. Metodologia diagnozy na potrzeby rewitalizacji**

Diagnoza zjawisk kryzysowych ma na celu wyznaczenie obszaru zdegradowanego oraz obszaru rewitalizacji. Metodyka została stworzona z wykorzystaniem założeń zawartych w zaktualizowanych „Wytycznych w zakresie rewitalizacji w programach operacyjnych na lata 2014-2020”, Ministerstwa Rozwoju z 2 sierpnia 2016 roku oraz „Zasad realizacji przedsięwzięć rewitalizacyjnych w ramach Regionalnego Programu Operacyjnego Województwa Zachodniopomorskiego 2014-2020”. Wytyczne i zasady nie wskazują jednoznacznie ścieżki jaką należy podjąć, aby wykonać diagnozę, nie wprowadzają również jej sztywnych ram, dlatego też metodyka diagnozy musi zostać dostosowana oraz dobrana do warunków panujących w danej gminie.

Przyjętą diagnozę można podzielić na kilka etapów, które zostaną scharakteryzowane poniżej:

- Ocena jakościowa Gminy oraz możliwości zbierania danych,
- Zbieranie danych,
- Wstępne naniesienie danych na mapy,
- Podział Gminy na podobszary,
- Agregacja danych do podobszarów,
- Naniesienie danych na mapy,
- Nałożenie (sumowanie) problemów,
- Analiza danych oraz wyników analiz.

#### *Ocena jakościowa Gminy*

Pierwszym krokiem była analiza uwarunkowań przestrzenno-funkcjonalnych Gminy oraz systemu drogowego, ewentualnie podziału Gminy na miejscowości/ dzielnice/ osiedla. Kluczowym na tym etapie było wyodrębnienie stref, które w naturalny sposób dzielą Gminę, zwrócenie uwagi na tereny mieszkaniowe, obszary niezamieszkałe oraz drogi przecinające kilka potencjalnych obszarów. Krok ten jest bardzo ważny dlatego, że umożliwił odpowiednie zbieranie danych. W Gminie Bierzwnik występuje naturalny podział na miejscowości/ sołectwa. Bierzwnik, stolica gminy, przeważa pod względem liczby ludności, dlatego – we wstępnej analizie - jako naturalne jednostki przestrzenne uznano kwartaly określone w podziale na obwody wyborcze, które odpowiadają naturalnym dystansom występującym w miejscowości.

#### *Zbieranie danych*

Po wykonaniu wstępnej oceny przystąpiono do zebrania danych. Głównym ich źródłem były dane Urzędu Gminy w Bierzwniku, jednostek podległych, Policji, Powiatowego Urzędu Pracy oraz Ośrodka Pomocy Społecznej. Dane zbierano z dokładnością do ulic w celu ochrony danych osobowych. Dane posegregowano i zgromadzono w formie arkusza kalkulacyjnego, aby umożliwić wygodne operowanie nimi w dalszych etapach.

#### *Wstępne naniesienie danych na mapy*

Krok ten miał na celu wizualizację głównych problemów społecznych na poszczególnych ulicach. Pozwoliło to na wstępną przestrzenną ocenę skali oraz rozprzestrzenienia obszarów problemowych

oraz zapobiegło to uniknięciu błędów na kolejnym etapie polegającym na przeprowadzaniu linii podziału podobszarów jedynie w oparciu o uwarunkowania przestrzenno-funkcjonalne.

#### *Agregacja danych do podobszarów*

Do podziału na podobszary wykorzystano miejscowości, ulice oraz jednostki pomocnicze – sołectwa.

Delimitacja obszaru gminy na jednostki analityczne napotkała na szereg problemów natury metodycznej.

Po pierwsze, wielkość sołectw i miejscowości pod względem liczby ludności jest bardzo zróżnicowana. Mieszkańcy miejscowości Bierzwnik stanowią ¼ ogółu mieszkańców gminy, zaś w czterech sołectwach mieszka poniżej 100 osób.

Gmina jest ponadto w znacznym stopniu zalesiona, zwłaszcza w części północno-wschodniej, co powoduje, że sieć osadnicza nie jest jednorodna – niektóre miejscowości wykazują na znaczne od siebie oddalenie, inne – pomimo odrębności administracyjnej, pozostają ze sobą funkcjonalnie i przestrzennie powiązane. W toku prac analitycznych przyjęto, że punktem wyjścia do dalszych prac związanych z delimitacją obszaru gminy na jednostki przestrzenne jest podział na okręgi wyborcze. Jego podstawową zaletą jest ujmowanie występujących związków pomiędzy jednostkami, a także zbliżona liczba mieszkańców w poszczególnych obwodach, co wynika z dążenia do zapewnienia zasady reprezentatywności okręgów wyborczych.

W toku dalszych analiz dokonywano kolejnych korekt. Ostatecznie, uwzględniając kumulując obszary sołectw o podobnych problemach rozwojowych, przyjęto podział na 11 obszarów, w tym cztery kwartały w Bierzwniku. Przyjęty podział na jednostki urbanistyczne prezentuje tablica nr 9.

**Tabela 8. Podział gminy Bierzwnik na jednostki analityczne**

L.p.	Skład jednostki analitycznej	Liczba ludności
1.	część sołectwa Bierzwnik obejmująca ul. Dworcową, ul. Nowe Osiedle, ul. Dworzec Kolejowy	310
2.	część sołectwa Bierzwnik obejmująca ul. Szkolna, ul. Krótką	286
3.	część sołectwa Bierzwnik obejmująca ul. Długą, ul. Słoneczną, ul. Kopernika, ul. Leśną i kolonię Smędoma, sołectwo Jaglisko	391
4.	część sołectwa Bierzwnik obejmująca ul. Kwiatową, ul. Sienkiewicza, ul. Jeziorną, ul. Mickiewicza, ul. Cystersów i sołectwo Starzyce	359
5.	Sołectwo Breń: Breń (wieś), Gajno (kol.), Kawno (kol.), Kunica (kol.)	593
6.	Sołectwo Klasztorne: Klasztorne (wieś)	432
7.	Sołectwa: Kolsk, Górzno, Ostromecko	492
8.	Sołectwa Łasko i Wygon	498
9.	Sołectwa Pławno i Rębusz	526
10.	Sołectwa Płoszkowo, Przeczno i Strumienno	374

11	Sołectwo Zieleniewo: Czapliska (osada), Dołżyna (osada), Malczewo (przysiółek), Zgorzel (osada), Zdrójno(kol.), Zieleniewo (wieś).	468
	Razem:	4729

Źródło: opracowanie własne na podstawie danych ewidencji ludności Urzędu Gminy w Bierzwniku

Zastosowany podział gminy na obszary przedstawiony jest na kolejnym rysunku zawierającym zarysy konturowe poszczególnych jednostek analitycznych.



**Rysunek 3. Podział gminy Bierzwnik na jednostki analityczne**

Legenda: 1. część sołectwa Bierzwnik obejmująca ul. Dworcową, ul. Nowe Osiedle, ul. Dworzec Kolejowy, 2. część sołectwa Bierzwnik obejmująca ul. Szkolną, ul. Krótką, 3. część sołectwa Bierzwnik obejmująca ul. Długą, ul. Słoneczną, ul. Kopernika, ul. Leśną i kolonię Smędowa, sołectwo Jaglisko, 4. część sołectwa Bierzwnik obejmująca ul. Kwiatową, ul. Sienkiewicza, ul. Jeziorną, ul. Mickiewicza, ul. Cystersów i sołectwo Starzyce, 5. Sołectwo Breń: Breń (wieś), Gajno (kol.), Kawno (kol.), Kunica (kol.), 6. Sołectwo Klasztorne: Klasztorne (wieś), 7. Sołectwa: Kolsk, Górzno, Ostromęcko, 8. Sołectwa Łasko i Wygon, 9. Sołectwa Pławno i Rębusz, 10. Sołectwa Płoszkowo, Przeczno i Strumiennie, 11 Sołectwo Zieleniewo: Czapliska (osada), Dołżyna (osada), Malczewo (przysiółek), Zgorzel (osada), Zdrójno(kol.), Zieleniewo (wieś).



W dalszej części opracowania operować będziemy nazwami skróconymi poszczególnych jednostek analitycznych. Przyjęto następującą nomenklaturę:

1. Bierzwnik Zachód
2. Bierzwnik Centrum
3. Bierzwnik Wschód
4. Bierzwnik Północ
5. Breń
6. Klasztorne
7. Kolsk - Górzno
8. Łasko i Wygon
9. Pławno i Rębusz,
10. Płoszkowo, Przeczno i Strumiennie,
11. Zieleniewo

### **3.2. Analiza wewnętrznego zróżnicowania gminy ze względu na występowanie zjawisk kryzysowych w głównych sferach funkcjonalnych: analiza ilościowa/statystyczna**

Do analiz diagnostycznych wykorzystane zostały mierniki i metody badawcze dostosowane do lokalnych uwarunkowań gminy Bierzwnik. Wybór konkretnych mierników i wskaźników wynikał z ich dostępności, a przede wszystkim poprawności metodologicznej, umożliwiającej porównanie natężenia występowania obserwowanych zjawisk w wyodrębnionych jednostkach analityczno-przestrzennych.

Analizowane wskaźniki odnoszą się do sfery społecznej (liczba osób korzystających z pomocy społecznej, osoby bezrobotne, niekorzystne zjawiska demograficzne), gospodarczej (liczba podmiotów gospodarczych), obszarów popegeerowskich, sfery przestrzenno-funkcjonalnej, technicznej oraz środowiskowej.

#### **3.2.1. Sfera społeczna**

Zasadniczym celem rewitalizacji jest wyprowadzanie ze stanu kryzysowego obszarów zdegradowanych poprzez działania całościowe obejmujące przede wszystkim kwestie społeczne oraz kwestie ze sfery gospodarczej, przestrzenno-funkcjonalnej, technicznej lub środowiskowej. Sfera społeczna występuje więc jako warunek podstawowy, zaś pozostałe sfery w sposób alternatywny.

W analizie sfery społecznej skupimy się na czterech zasadniczych wskaźnikach obrazujących sytuację społeczną. Będą to:

- odsetek korzystających z pomocy społecznej w stosunku do liczby mieszkańców w jednostce,
- odsetek bezrobotnych w stosunku do liczby mieszkańców w jednostce,
- odsetek osób długotrwale bezrobotnych w stosunku do liczby mieszkańców w jednostce,
- saldo liczby ludności w latach 2007-18.

### 3.2.1.1. Zróżnicowanie w korzystaniu z pomocy społecznej

Bardzo ważne znaczenie ma skala korzystania z narzędzi pomocy społecznej w gminie. Udzielenie jakiegokolwiek świadczenia z zakresu pomocy społecznej oznacza występowanie sytuacji dysfunkcyjnej, kryzysowej dla mieszkańca gminy i jego rodziny. Skala i poziom tego rodzaju świadczeń w społeczności lokalnej jest bardzo dobrym wskaźnikiem występujących problemów bytowych, które bezpośrednio rzutują na pozostałe sfery życia: wychowawcze, socjalizujące, emocjonalne, kulturowe.

W analizie zostaną uwzględnione dane dotyczące liczby osób korzystających z pomocy społecznej w stosunku do liczby mieszkańców wyróżnionego obszaru analitycznego. Innymi słowy, w zestawieniu zostanie porównana liczba świadczeniobiorców w relacji do liczby mieszkańców<sup>2</sup>.

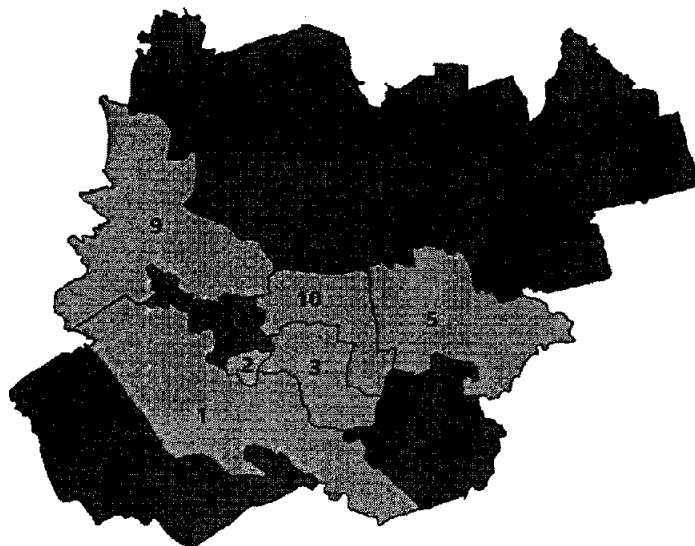
**Tabela 9. Zróżnicowanie pomocy społecznej według jednostek analitycznych**

L.p.	Miejscowość/kwartał	Liczba mieszkańców	Liczba rodzin objętych świadczeniami	Liczba osób w rodzinach	Odsetek mieszkańców objętych pomocą
1	Bierzwnik Zachód	310	4	9	2,9%
2	Bierzwnik Centrum	286	1	1	0,3%
3	Bierzwnik Wschód	391	4	8	2,0%
4	Bierzwnik Północ	359	8	29	8,1%
5	Breń	593	6	10	1,7%
6	Klasztorne	432	13	35	8,1%
7	Kolsk - Górzno	492	17	32	6,5%
8	Łasko i Wygon	498	30	49	9,8%
9	Pławno i Rębusz	526	8	10	1,9%
10	Płoszkowo, Przeczno i Strumienno	374	3	7	1,9%
11	Zieleniewo	468	15	36	7,7%
Średnia dla obszarów i kwartałów					4,6%

Źródło: obliczenia własne.

<sup>2</sup> Uwaga: Wartości średnie obliczono dla obszarów i kwartałów, a nie dla całej gminy zgodnie z metodologią przedstawioną w publikacji *Delimitacja krok po kroku. Metoda wyznaczenia obszaru zdegradowanego i obszaru rewitalizacji na potrzeby Gminnych Programów Rewitalizacji*, Praca zbiorowa pod redakcją Wojciecha Jarczewskiego, Ministerstwo Infrastruktury i Budownictwa, Warszawa 2016.

Zróźnicowanie przestrzenne ilustruje rysunek 4.



**Legenda:** kolorem zielonym oznaczono obszary poniżej średniej w gminie (4,6%), zaś kolorem czerwonym powyżej średniej.  
Oznaczenie obszarów: 1. Bierzwnik Zachód, 2. Bierzwnik Centrum, 3. Bierzwnik Wschód, 4. Bierzwnik Północ, 5. Breń, 6. Klasztorne, 7. Kolsk- Górzno, 8. Łasko i Wygon, 9. Pławno i Rębusz, 10. Płoszkowo, Przeczno i Strumiенno, 11. Zieleniewo.

**Rysunek 4. Zróźnicowanie pomocy społecznej według jednostek analitycznych**

Źródło: opracowanie własne na podstawie danych GOPS w Bierzwniku.

Obszarami o większej liczbie świadczeń pomocowych są jednostki położone na obrzeżach gminy oraz w Bierzwniku – Północ. Dominują w tych obszarach stali klienci GOPS, co ustalono podczas wywiadów z kierownictwem jednostki.

### **3.2.1.2. Bezrobocie**

Drugim istotnym problemem społecznym określającym sytuację kryzysową analizowanej jednostki urbanistycznej jest bezrobocie. Także tutaj skala bezrobocia stanowi bardzo dobry wskaźnik sytuacji materialnej analizowanej wspólnoty terytorialnej. Poziom bezrobocia określa nie tylko ograniczenie dostępności środków finansowych na zaspokojenie podstawowych potrzeb bytowych rodziny, ale także na jej ogólny stan. Ponadto występowanie obok siebie wielu rodzin w podobnej kryzysowej sytuacji wzmacnia brak aktywności, wpływa na apatię i społeczną anomię. Dość często prowadzi do wielopokoleniowego bezrobocia.

**Tabela 10. Odsetek osób bezrobotnych wśród mieszkańców jednostek analitycznych**

L.p.	Miejscowość/kwartal	Liczba mieszkańców	Liczba osób bezrobotnych	Długotrwale bezrobotni	Odsetek bezrobotnych mieszkańców	Odsetek długotrwale bezrobotnych
1	Bierzwnik Zachód	310	10	6	3,2%	1,9%
2	Bierzwnik Centrum	286	14	6	4,9%	2,1%
3	Bierzwnik Wschód	391	18	10	4,6%	2,6%
4	Bierzwnik Północ	359	14	11	3,9%	3,1%
5	Breń	593	36	16	6,1%	2,7%
6	Klasztorne	432	31	17	7,2%	3,9%

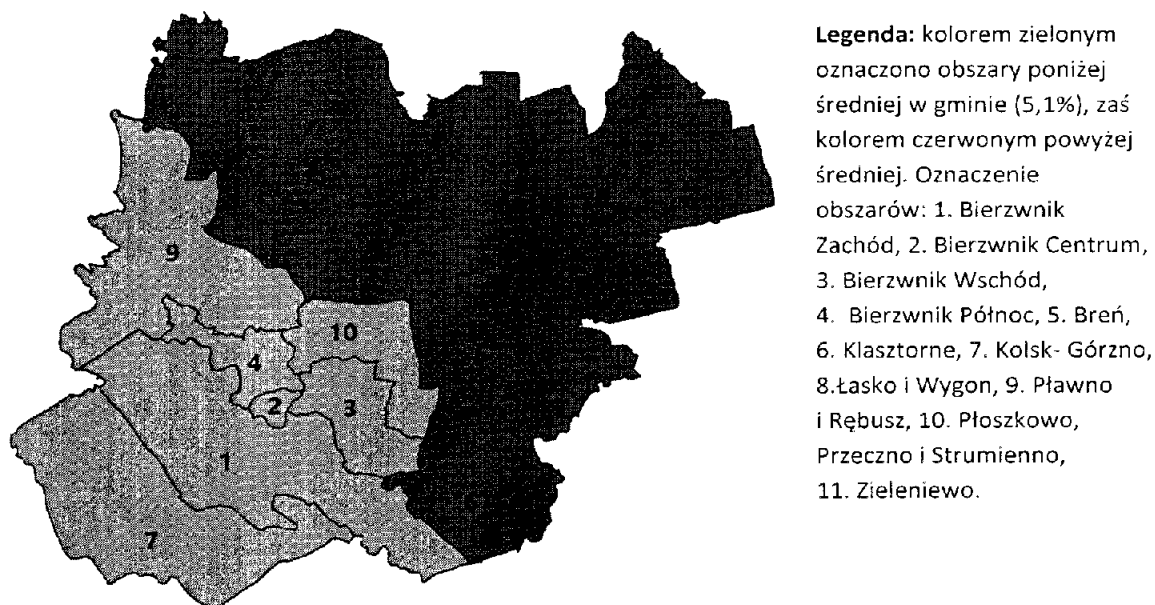
7	Kolsk - Górzno	492	23	13	4,7%	2,6%
8	Łasko i Wygon	498	36	19	7,2%	3,8%
9	Pławno i Rębusz	526	16	6	3,0%	1,1%
10	Płoszkowo, Przeczno i Strumienno	374	15	7	4,0%	1,9%
11	Zieleniewo	468	32	13	6,8%	2,8%
Średnia dla obszarów i kwartałów					5,1%	2,6%

Źródło: opracowanie własne na podstawie danych PUP w Choszcznie (stan na dzień 15 marca 2018 roku).

Szczególne znaczenie ma bezrobocie długotrwałe, gdyż oznacza występowanie szeregu negatywnych zjawisk o charakterze strukturalnym.

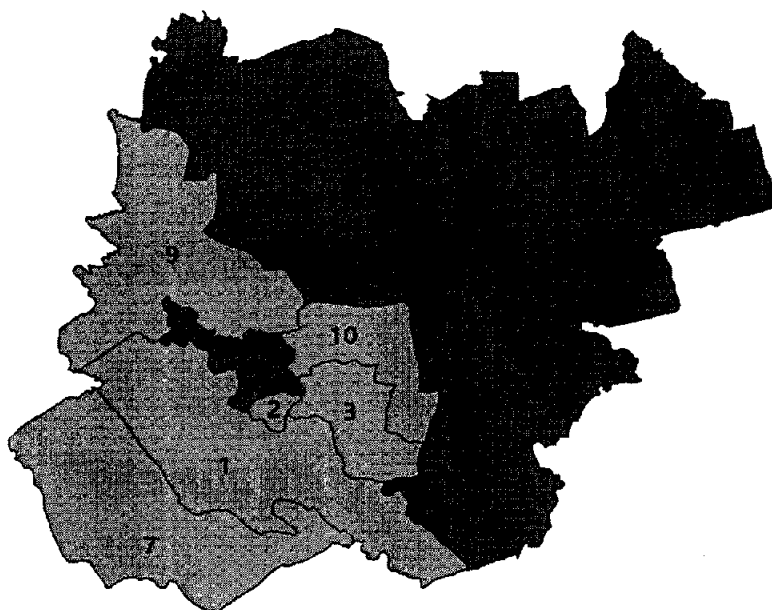
Długotrwałe bezrobocie strukturalne powstaje na skutek rozbieżności między podażą pracy i popytem na pracę. Na Pomorzu Zachodnim bezrobocie strukturalne pojawiło się wraz z restrukturyzacją podstawowych branż przemysłu takich jak przemysł maszynowy czy przemysł stoczniowy, a także na skutek likwidacji PGR-ów.

Bezrobocie długotrwałe występuje na tych samych obszarach, na których występowała wysoka skala pomocy społecznej. Zaobserwować możemy to wyraźnie na rysunku 6.



**Rysunek 5. Odsetek osób bezrobotnych w stosunku do liczby mieszkańców**

Źródło: opracowanie własne na podstawie danych PUP w Choszcznie.



**Legenda:** kolorem zielonym oznaczono obszary poniżej średniej w gminie (2,6%), zaś kolorem czerwonym powyżej średniej. Oznaczenie obszarów: 1. Bierzwnik Zachód, 2. Bierzwnik Centrum, 3. Bierzwnik Wschód, 4. Bierzwnik Północ, 5. Breń, 6. Klasztorne, 7. Kolsk- Górzno, 8. Łasko i Wygon, 9. Pławno i Rębusz, 10. Płoszkowo, Przeczno i Strumienno, 11. Zieleniewo.

### Rysunek 6. Odsetek osób długotrwale bezrobotnych w stosunku do liczby mieszkańców

Źródło: opracowanie własne na podstawie danych PUP w Choszcznie.

Najwyższe bezrobocie występuje w sołectwie Klasztorne i Zieleniewo. Najniższe z kolei zlokalizowane jest w Pławnie i sołectwach Pławno i Rębusz.

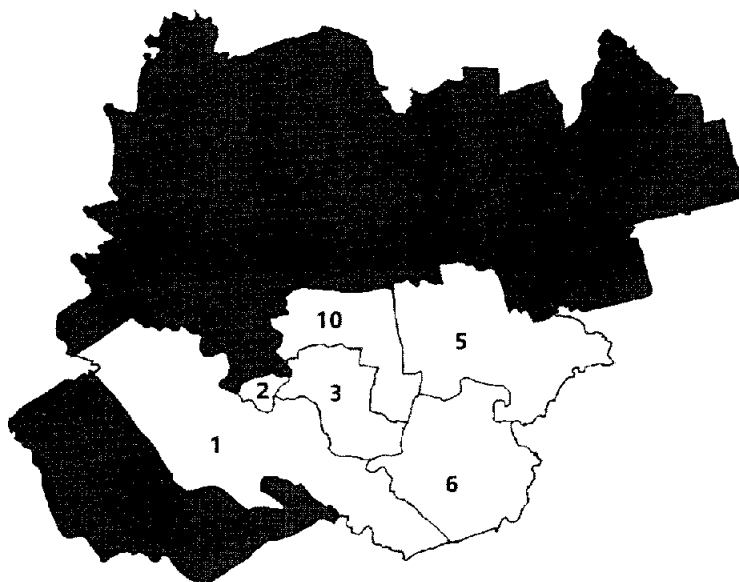
#### 3.2.1.3. Procedura niebieskiej karty

„Niebieska Karta” jest dokumentem służbowym wypełnianym przez funkcjonariusza policji w przypadku stwierdzenia przemocy w rodzinie. „Niebieska Karta” służy dokumentowaniu faktów związanych z przemocą w danej rodzinie, ocenie zagrożenia dalszą przemocą. Jest także dowodem w sprawach sądowych.

**Tabela 11. Procedury „Niebieskiej Karty” według jednostek analitycznych**

L.p.	Miejscowość/kwartal	Liczba mieszkańców	Liczba niebieskich kart
1	Bierzwnik Zachód	310	
2	Bierzwnik Centrum	286	
3	Bierzwnik Wschód	391	
4	Bierzwnik Północ	359	2
5	Breń	593	
6	Klasztorne	432	
7	Kolsk - Górzno	492	1
8	Łasko i Wygon	498	3
9	Pławno i Rębusz	526	1
10	Płoszkowo, Przeczno i Strumienno	374	
11	Zieleniewo	468	2

Źródło: Dane urzędowe Policji za 2017 rok.



**Legenda:** kolorem czerwonym oznaczono obszary, w których uruchomiona jest procedura „Niebieskiej Karty”. Oznaczenie obszarów: 1. Bierzwnik Zachód, 2. Bierzwnik Centrum, 3. Bierzwnik Wschód, 4. Bierzwnik Północ, 5. Breń, 6. Klasztorne, 7. Kolsk- Górzno, 8. Łasko i Wygon, 9. Pławno i Rębusz, 10. Płoszkowo, Przeczno i Strumienno, 11. Zieleniewo.

**Rysunek 7. Występowanie procedury „niebieskiej karty” według obszarów gminy Bierzwnik**

Źródło: Dane urzędowe Policji (2017 rok).

„Niebieska Karta” może zostać założona przez Policję, Ośrodek Pomocy Społecznej, jak i Gminną Komisję Rozwiązywania Problemów Alkoholowych. Wypełnienie „Niebieskiej Karty” nie jest jednak równoznaczne ze złożeniem zawiadomienia o popełnieniu przestępstwa. Nie stanowi podstawy do wszczęcia postępowania karnego. Jednak w przypadku złożenia zawiadomienia i wszczęcia postępowania może ona zostać wykorzystana jako dowód procesowy. Dokumentacja „Niebieskie Karty” jest dla policji informacją, że w danej rodzinie dochodzi do przemocy. Dzielnicowy ma obowiązek nie później niż w ciągu 7 dni skontaktować się z daną rodziną. Jest zobligowany do rozpoznania sytuacji i jej systematycznego monitorowania, a także do udzielania pomocy w trakcie comiesięcznych wizyt. Również dla komisji rozwiązywania problemów alkoholowych Karta jest zapisem informacji powziętych przez przedstawicieli tych służb podczas wykonywania swoich obowiązków.

#### **3.2.1.4. Przemiany demograficzne w gminie Bierzwnik**

Gmina Bierzwnik charakteryzuje się stosunkowo stabilną liczbą mieszkańców. W ciągu ostatnich pięciu lat liczba ludności zmniejszyła się jedynie o około 80 osób.

W latach 2012-2017 saldo migracji było ujemne od -18 osób w 2012 roku do -39 w 2017 roku. Jednak w latach 2015-16 migracja była niższa i wahała się od 0 do -8 osób. Spadek liczby ludności jest więc głównie wynikiem ruchów naturalnych związanych ze starzeniem się ludności.

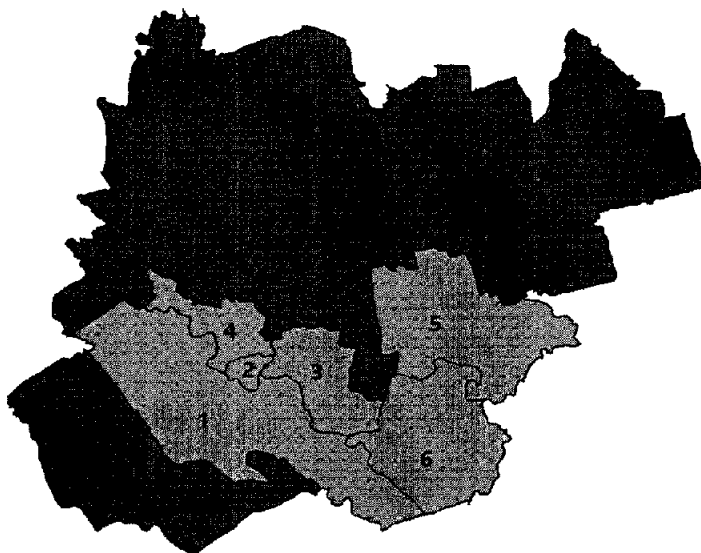
Powyższe dane pochodzą z GUS (bdl.stat.gov.pl) i nie są na tyle szczegółowe, aby wnioskować na temat przepływów ludności w poszczególnych miejscowościach – jednostkach urbanistycznych. Stabilna liczba mieszkańców gminy może wynikać z odpływu mieszkańców w jednych rejonach i napływu w innych. Aby ocenić skalę możliwych procesów porównano obecną liczbę mieszkańców

z liczbą mieszkańców w 2007 roku – najdalej dostępnymi danymi w układzie ulic i miejscowości w gminie Bierzwnik. Zmiany w tym zakresie obrazuje tabela nr 13.

**Tabela 12. Zmiany liczby ludności według jednostek analitycznych w gminie Bierzwnik**

L.p.	Miejscowość/kwartal	Liczba mieszkańców w 2007 roku	liczba mieszkańców w 2018	Saldo ludności
1	Bierzwnik Zachód	253	310	57
2	Bierzwnik Centrum	256	286	30
3	Bierzwnik Wschód	304	391	87
4	Bierzwnik Północ	287	359	72
5	Breń	597	593	-4
6	Klasztorne	407	432	25
7	Kolsk - Górzno	594	492	-102
8	Łasko i Wygon	545	498	-47
9	Pławno i Rębusz	694	526	-168
10	Płoszkowo, Przeczno i Strumiennie	430	374	-56
11	Zieleniewo	497	468	-29
Średnia dla obszarów:				-12,27

Źródło: obliczenia własne na podstawie danych Urzędu Gminy w Bierzwniku



**Legenda:** kolorem zielonym oznaczono obszary powyżej średniej w gminie (-12,3%), zaś kolorem czerwonym poniżej średniej.

Oznaczenie obszarów: 1. Bierzwnik Zachód, 2. Bierzwnik Centrum, 3. Bierzwnik Wschód, 4. Bierzwnik Północ, 5. Breń, 6. Klasztorne, 7. Kolsk- Górzno, 8. Łasko i Wygon, 9. Pławno i Rębusz, 10. Płoszkowo, Przeczno i Strumiennie, 11. Zieleniewo.

### Rysunek 8. Procesy depopulacyjne w gminie Bierzwnik

Generalnie, w ciągu minionych 11 lat zaszły duże zmiany we wzorach osadniczych. Znacznie wzrosła liczba mieszkańców obszarów centralnych w gminie, a zmniejszyła się w obszarach peryferyjnych.

#### 3.2.2. Sfera gospodarcza

Możliwość porównywania danych gospodarczych jest ograniczona względami tajemnicy statystycznej. Oznacza to, że nie są dostępne informacje o podmiotach gospodarczych, jeśli



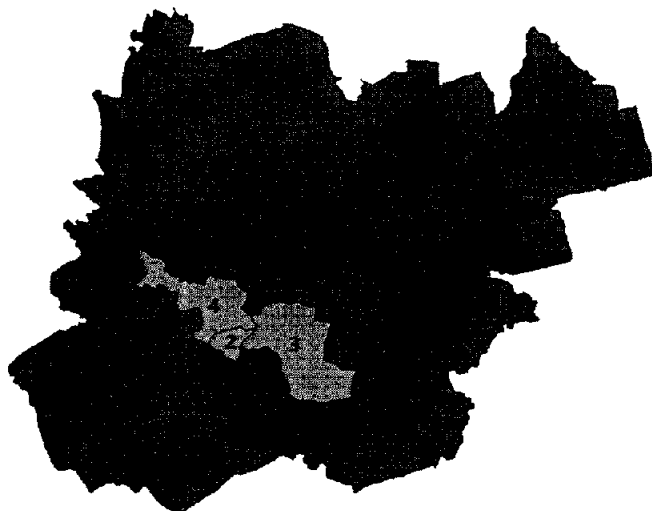
w rezultacie udostępnienia tych danych możliwe będzie ich zidentyfikowanie, a w dalszej kolejności działanie na ich szkodę i stosowanie nieuczciwej konkurencji.

Właściwie jedynym obiektywnym wskaźnikiem świadczącym o aktywności mieszkańców określonego obszaru pozostaje baza podmiotów gospodarczych w systemie REGON. Zgodnie z ewidencją bazy REGON, według stanu z 30 czerwca 2018 roku, w gminie Bierzwnik funkcjonowało 240 firm. Większość w miejscowości Bierzwnik – 96 podmiotów. Najciekawsze jest jednak odniesienie liczby działających podmiotów do liczby mieszkańców. Wyniki takiego zabiegu prezentują tabela 14.

**Tabela 13. Podmioty gospodarcze funkcjonujące na obszarze Gminy Bierzwnik**

L.p.	Miejscowość/kwartal	Liczba mieszkańców	CEIDG	KRS	Razem	Liczba podmiotów na 100 mieszk.
1	Bierzwnik Zachód	310	1	2	3	0,97
2	Bierzwnik Centrum	286	16	6	22	7,69
3	Bierzwnik Wschód	391	41	2	43	11,00
4	Bierzwnik Północ	359	27	1	28	7,80
5	Breń	593	23	2	25	4,22
6	Klasztorne	432	13	4	17	3,94
7	Kolsk - Górzno	492	20	4	24	4,88
8	Łasko i Wygon	498	11	2	13	2,61
9	Pławno i Rębusz	526	23	3	26	4,94
10	Płoszkowo, Przeczno i Strumienno	374	16	0	16	4,28
11	Zieleniewo	468	19	4	23	4,91
Średnia dla obszarów i kwartałów					240	5,20

Źródło: Baza danych systemu REGON (CEIDG, KRS). Stan na dzień 30 czerwca 2018 roku.



**Legenda:** kolorem zielonym oznaczono obszary powyżej średniej w gminie (5,20), zaś kolorem czerwonym poniżej średniej. Oznaczenie obszarów: 1. Bierzwnik Zachód, 2. Bierzwnik Centrum, 3. Bierzwnik Wschód, 4. Bierzwnik Północ, 5. Breń, 6. Klasztorne, 7. Kolsk – Górzno, 8. Łasko i Wygon, 9. Pławno i Rębusz, 10. Płoszkowo, Przeczno i Strumiennie, 11. Zieleniewo

### Rysunek 9. Liczba firm przypadająca na 100 mieszkańców w gminie Bierzwnik

Źródło: opracowanie własne na podstawie danych REGON (CEIDG, KRS).

Najwyższa gęstość przedsiębiorczości występuje w Bierzwniku. W trzecim kwartale Bierzwnika obejmującym ul. Długą, ul. Słoneczną, ul. Kopernika, ul. Leśną i kolonię Smędowa, sołectwo Jaglisko średnio przypada blisko 11 podmiotów gospodarczych na 100 mieszkańców.

Niski wskaźnik przedsiębiorczości charakteryzuje rozległy obszar Bierzwnika – Zachód, a także sołectw Łasko i Wygon.

#### 3.2.3. Sfera przestrzenno-funkcjonalna

Dalszym krokiem w delimitacji obszaru zdegradowanego oraz obszaru rewitalizacji jest przeprowadzenie analizy negatywnych zjawisk występujących w sferze przestrzenno-funkcjonalnej.

W celu zlokalizowania miejsc o niewystarczającym lub utrudnionym dostępie do usług publicznych, analizie poddano poziom dostępu mieszkańców do infrastruktury społecznej dotyczącej usług oświatowych oraz zdrowotnych. Na potrzeby diagnozy przestrzenno-funkcjonalnej, w odniesieniu do infrastruktury społecznej, przyjęto wskaźnik dostępności szkół podstawowych, podstawowej opieki zdrowotnej oraz szkół ponadpodstawowych i specjalistycznej opieki zdrowotnej.

Szkolnictwo podstawowe w Gminie Bierzwnik realizowane jest przez trzy jednostki:

- Zespół Szkolno-Przedszkolny im. Dziedzictwa Cystersów Bierzwnickich w Bierzwniku,
- Szkoła Podstawowa w Zieleniewie,
- Szkoła Podstawowa w Łasku.

Podstawową opieką zdrowotną zapewniają dwie jednostki, ale obie zlokalizowane są w Bierzwniku i Rębuszu:

- Niepubliczny Zakład Opieki Zdrowotnej "LANCET" Barbara Biesiada, 73-240 Bierzwnik, ul. Szkolna 9,
- Niepubliczny Zakład Opieki Zdrowotnej Jacek M. Naszyński, 73-240 Bierzwnik, ul. Dworcowa 44.

Szkolnictwo ponadpodstawowe oraz specjalistyczne usługi zdrowotne zlokalizowane są w Choszcznie– stolicy powiatu oraz w innych, bardziej odległych miejscowościach, Gorzowie czy w Szczecinie.

Dostępność wymienionych usług ma wymiar ściśle przestrzenny, który może być mierzony miarą odległości wyrażoną w kilometrach. Abstrahujemy tutaj od konkretnie przyjętych rozwiązań organizacyjnych związanych z organizacją dowozu do szkół, systemem selekcji i zapisów do szkół, czy wreszcie możliwości wpisywania się do określonych praktyk lekarskich, lecz odnosimy się wprost do fizycznej odległości.

Odległości te zostały wyliczone w oparciu o sieć drogową w powiecie goleniowskim. Pomiarów dokonano przy użyciu aplikacji internetowej [maps.google.pl](https://maps.google.pl) w odniesieniu do komunikacji samochodowej. W analizie uwzględniono odległości do trzech miejscowości: Bierzwnika, Zieleniewa, Łasku oraz Choszczna.

Szczegółowe wartości przedstawiono w tabeli nr 15.

**Tabela 14. Odległość do lokalizacji podstawowych usług oświatowych oraz zdrowotnych w gminie Bierzwnik**

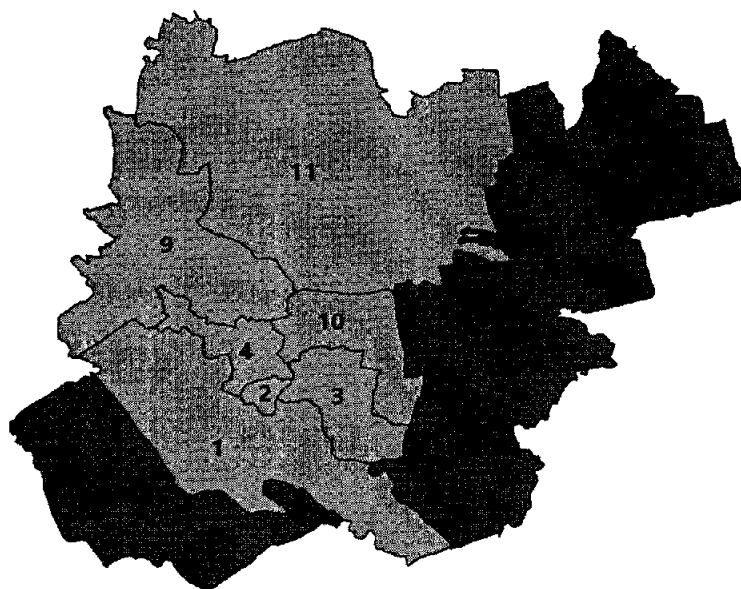
L.p.	Kwartaly/obszary wiejskie	szkoły podstawowe		podstawowa opieka zdrowotna		szkoły ponadpodstawowe oraz specjalistyczna opieka zdrowotna		łączna wartość
		Najbliższa lokalizacja	Odległość [km]	Najbliższa lokalizacja	Odległość [km]	Najbliższa lokalizacja	Odległość [km]	
1	Bierzwnik Zachód	Bierzwnik	0	Bierzwnik	0	Choszczno	28,5	28,5
2	Bierzwnik Centrum	Bierzwnik	0	Bierzwnik	0	Choszczno	28,5	28,5
3	Bierzwnik Wschód	Bierzwnik	0	Bierzwnik	0	Choszczno	28,5	28,5
4	Bierzwnik Północ	Bierzwnik	0	Bierzwnik	0	Choszczno	28,5	28,5
5	Breń	Łasko	3,8	Bierzwnik	3,8	Choszczno	30,3	37,9
6	Klasztorne	Bierzwnik	7,7	Bierzwnik	7,7	Choszczno	32,2	47,6
7	Kolsk - Górzno	Bierzwnik	6	Bierzwnik	6	Choszczno	32,1	44,1
8	Łasko i Wygon	Łasko	0	Bierzwnik	12	Choszczno	32,6	44,6
9	Pławno i Rębusz	Zieleniewo	3,1	Bierzwnik	9,7	Choszczno	19,5	32,3
10	Płoszkowo, Przeczno i Strumiennie	Bierzwnik	2,1	Bierzwnik	2,1	Choszczno	24,4	28,6
11	Zieleniewo	Zieleniewo	0	Bierzwnik	10,1	Choszczno	16,3	26,4

Średnia dla obszarów analitycznych

34,1

Źródło: obliczenia własne na podstawie danych urzędowych Gminy Bierzwnik oraz maps.google.pl.

Średnia odległość do usług edukacyjnych i zdrowotnych w gminie wynosi 34,1 km. Najdogodniejsze położenie ma Zieleniewo oraz sam Bierzwnik, w którym zlokalizowane są podstawowe usługi oświatowe i zdrowotne. Największą odległość muszą pokonać mieszkańcy Klasztornego oraz Wygonu - Łasko.



**Legenda:** kolorem zielonym oznaczono obszary poniżej średniej w gminie (34,1 km), zaś kolorem czerwonym powyżej średniej. Oznaczenie obszarów: 1. Bierzwnik Zachód, 2. Bierzwnik Centrum, 3. Bierzwnik Wschód, 4. Bierzwnik Północ, 5. Breń, 6. Klasztorne, 7. Kolsk – Górzno, 8. Łasko i Wygon, 9. Pławno i Rębusz, 10. Płoszkowo, Przeczno i Strumiennie, 11. Zieleniewo.

#### Rysunek 10. Delimitacja obszarów według dostępności usług oświatowych i zdrowotnych

Źródło: opracowanie własne.

Z lepszego położenia korzystają obszary położone bliżej Choszczna oraz w centralnej części gminy. Przy ograniczonej dostępności komunikacji publicznej, zwłaszcza dla osób młodszych i starszych, kwestia odległości jest niezwykle ważna.

#### 3.2.4. Sfera techniczna

Infrastruktura techniczna Gminy oraz zasoby i warunki mieszkaniowe determinują w znacznym stopniu jakość życia mieszkającej na danym terenie ludności. Wyposażenie w infrastrukturę techniczną, jej lokalizacja, jakość i dostępność mają znaczący wpływ na rozwój jednostki samorządowej.

Zgodnie z art. 9 ust. 1 pkt 4 ustawy o rewitalizacji, o stanie kryzysowym na obszarze gminy świadczą wskaźniki charakteryzujące sferę techniczną, a są to w szczególności „degradacja stanu technicznego obiektów budowlanych, w tym o przeznaczeniu mieszkaniowym oraz niefunkcjonowanie rozwiązań technicznych”.

W odniesieniu do wyróżnionych obszarów analitycznych przeprowadzono analizę zróżnicowania dostępności do bieżącej wody oraz odprowadzania ścieków. Sfera gospodarki wodno-kanalizacyjnej

jest jedną z najważniejszych w gospodarce komunalnej. Z jednej strony wskazuje na występujące braki infrastrukturalne, a z drugiej na poziom zaspokojenia ważnych (podstawowych) potrzeb bytowych mieszkańców o charakterze technicznym.

Wyniki szczegółowej analizy przedstawia tabela 16.

**Tabela 15. Dostępność instalacji wodno-kanalizacyjnej na obszarze Gminy Bierzwnik**

L.p.	Miejscowość/kwartal	Liczba mieszkańców	Liczba budynków	przyłącza wodne	przyłącza kanalizacyjne	Odsetek budynków z wodociągiem	Odsetek budynków skanalizowanych
1	Bierzwnik Zachód	310	50	116	98	100%	100%
2	Bierzwnik Centrum	286	18	88	85	100%	100%
3	Bierzwnik Wschód	391	118	126	109	100%	92,4%
4	Bierzwnik Północ	359	107	122	99	100%	92,5%
5	Breń	593	131	159	77	100%	58,8%
6	Klasztorne	432	100	115	91	100%	91,0%
7	Kolsk - Górzno	492	80	109	0	100%	0,0%
8	Łasko i Wygon	498	158	191	110	100%	69,6%
9	Pławno i Rębusz	526	88	117	0	100%	0,0%
10	Płoszkowo, Przeczno i Strumiennie	374	59	74	45	100%	76,3%
11	Zieleniewo	468	86	119	0	100%	0,0%
Średnia dla obszarów i kwartałów							61,9%

Źródło: Obliczenia własne na podstawie danych Zakładu Gospodarki Komunalnej w Bierzwniku

Analizowane budynki są pod względem liczby występujących mieszkań zróżnicowane. Poza budynkami jednorodzinnymi w zasobach mieszkaniowych są budynki wielorodzinne: bliźniaki, bloki wielorodzinne, pustostany, a także budynki o skomplikowanej sytuacji prawnej – zajmowane przez kilka rodzin w budynkach do tego nieprzystosowanych.

Stan techniczny przyłączy wodno-kanalizacyjnych w gminie wskazuje na duże dysproporcje pomiędzy poszczególnymi obszarami funkcjonalnymi. Średnio w gminie około 62% mieszkań jest podłączonych do kanalizacji, ale znaczna część mieszkańców jest pozbawiona kanalizacji. Dotyczy to całego sołectwa Zieleniewo, Pławna, Rębusza, Kolska i Górzna. W Łasku i Wygonie na 158 budynków tylko 110 jest podłączonych do kanalizacji.



**Legenda:** kolorem zielonym oznaczono obszary powyżej średniej w gminie (61,9%), zaś kolorem czerwonym poniżej średniej. Oznaczenie obszarów: 1. Bierzwnik Zachód, 2. Bierzwnik Centrum, 3. Bierzwnik Wschód, 4. Bierzwnik Północ, 5. Breń, 6. Klasztorne, 7. Kolsk – Górzno, 8. Łasko i Wygon,

**Rysunek 11. PRZYŁĄCZA WODNO-KANALIZACYJNE W GMINIE BIERZWNIK**

### 3.2.5. Sfera środowiskowa

Zgodnie z art. 9 ust. 1 pkt 3 ustawy o rewitalizacji obszar gminy znajduje się w stanie kryzysowym z powodu koncentracji negatywnych zjawisk środowiskowych, a w szczególności „przekroczenia standardów jakości środowiska, obecności odpadów stwarzających zagrożenie dla życia, zdrowia ludzi lub stanu środowiska”.

Jednym z podstawowych problemów środowiskowych, wynikających z działalności byłych państwowych gospodarstw rolnych oraz spółdzielni rolniczych, jest występowanie na terenie gminy wyrobów zawierających azbest. Azbest jest bardzo groźnym czynnikiem chorobotwórczym, stanowiącym poważne zagrożenia dla zdrowia i życia ludzi. Włókna azbestu mogą dostać się do organizmu ludzkiego przez wdychanie zanieczyszczonego powietrza, ale również przez wodę, do której azbest trafia z zanieczyszczonych gleb, ze ścieków przemysłowych, atmosfery i rur azbestowo-cementowych.

Zgodnie z prowadzoną ewidencją, Gmina Bierzwnik ma jeszcze znaczne ilości azbestu do utylizacji. Jeśli chodzi o pokrycia dachowe wykonane z eternitu, utylizacji wymaga jeszcze około 40 tys. metrów kwadratowych eternitu. W zdecydowanej większości eternit pokrywa obecnie budynki gospodarcze. Nie mniej jednak, przeciętnie na stu mieszkańców gminy przypada ponad 835 metrów kwadratowych tego szkodliwego materiału.

Zróżnicowanie koniecznej utylizacji według sołectw i kwartałów Bierzwnika prezentuje tabela 14.

**Tabela 16. Ilość azbestu do utylizacji (ton na 100 mieszkańców) – wyliczenia szczegółowe**

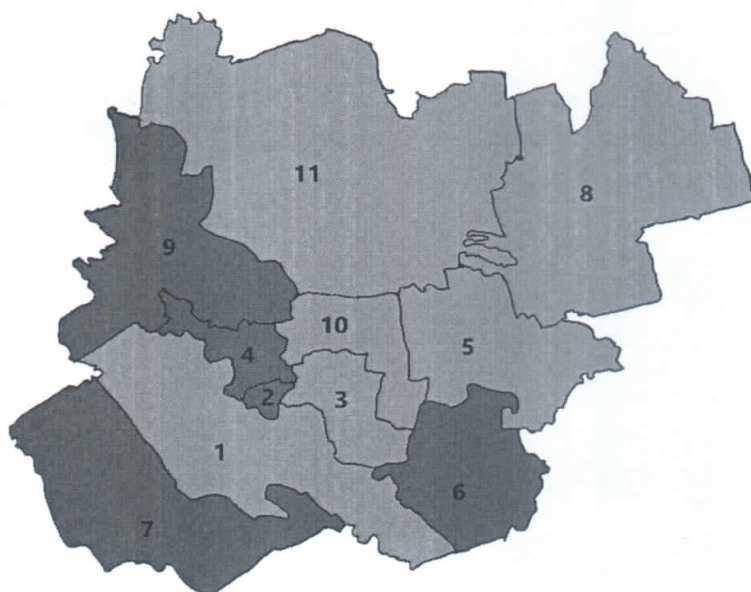
L.p.	Miejscowość/kwartal	Liczba mieszkańców	Ilość azbestu do utylizacji	Ilość azbestu na 1 mieszk.
1	Bierzwnik Zachód	310	360	1,16
2	Bierzwnik Centrum	286	1100	3,85
3	Bierzwnik Wschód	391	100	0,26



L.p.	Miejscowość/kwartał	Liczba mieszkańców	Ilość azbestu do utylizacji	Ilość azbestu na 1 mieszk.
4	Bierzwnik Północ	359	1420	3,96
5	Breń	593	720	1,21
6	Klasztorne	432	3060	7,08
7	Kolsk - Górzno	492	5160	10,49
8	Łasko i Wygon	498	20	0,04
9	Pławno i Rębusz	526	2115	4,02
10	Płoszkowo, Przeczno i Strumienno	374	160	0,43
11	Zieleniewo	468	60	0,13
Średnia dla obszarów i kwartałów				2,97

Źródło: obliczenia własne na podstawie danych urzędowych Urzędu Gminy w Bierzwniku oraz PROGRAMU USUWANIA MATERIAŁÓW ZAWIERAJĄCYCH AZBEST Z TERENU GMINY BIERZWNIK WRAZ ZE SZCZEGÓŁOWĄ INWENTARYZACJĄ, Kraków – Bierzwnik 2012.

Szczególnie wiele eternitu pozostało do usunięcia i utylizacji w Kolsku, Górznie, Klasztornym, Pławnie i Rębuszu. Także w samym Bierzwniku, głównie w rejonie Bierzwnik – Północ oraz Bierzwnik - Centrum, stan zanieczyszczenia środowiska naturalnego jest bardzo wysoki.



**Legenda:** kolorem zielonym oznaczono obszary poniżej średniej w gminie (2,97), zaś kolorem czerwonym powyżej średniej. Oznaczenie obszarów: 1. Bierzwnik Zachód, 2. Bierzwnik Centrum, 3. Bierzwnik Wschód, 4. Bierzwnik Północ, 5. Breń, 6. Klasztorne, 7. Kolsk – Górzno, 8. Łasko i Wygon,

**Rysunek 12. Obszary o wysokim występowaniu azbestu**

Źródło: obliczenia własne na podstawie danych urzędowych.

### 3.3. Zasięg przestrzenny obszaru zdegradowanego w gminie Bierzwnik

Dotychczasowa analiza objęła wszystkie sfery funkcjonowania zbiorowości społecznych określone w ustawie o rewitalizacji, tj. sferę społeczną, gospodarczą, techniczną, środowiskową oraz funkcjonalno-przestrzenną. Zestawienie zebranych danych zawiera tabela 18.

Analiza zjawisk kryzysowych odnosiła się wyłącznie do zjawisk kwantyfikowalnych. Miała więc charakter stricte statystyczny, co jest jej zaletą, ale może być jej wadą. Statystyka publiczna opiera się na faktach zarejestrowanych w różnego rodzaju sprawozdaniach, bazach danych, urzędowych ewidencjach. Tworzy się w ten sposób „twarda” podstawa analizy. Zwykle, w dalszej procedurze analitycznej, fakty te pozbawia się wymiaru subiektywnego. Tymczasem wymiar jakościowy zjawiska często pokazuje szeroki kontekst zjawiska oraz jego społeczne implikacje. Niebezpieczne jest jednak nadmierne epatowanie szczegółem, np. opisywaniem zjawisk szczególnie patologicznych, bez zwracania uwagi na wymiar ilościowy zjawiska.

Standaryzowanie wskaźników podczas analizy umożliwiło porównanie obszarów analitycznych – jednostek urbanistycznych w postaci obszarów wiejskich i miejskich kwartałów. Standaryzacja jest zabiegiem czysto statystycznym - polega na odjęciu od rzeczywistej wartości wskaźnika jego wartości średniej oraz podzieleniu otrzymanej różnicy przez odchylenie standardowe.

Obliczenie wartości standaryzowanych wskaźników umożliwiło wskazanie odchylenia od normy – średniego natężenia zjawiska w gminie. Wskaźniki przyjmowały wartości ujemne, kiedy sytuacja była lepsza niż średnia dla wszystkich obszarów analitycznych, natomiast, kiedy sytuacja była gorsza - wskaźnik przyjmował wartości dodatnie.

Wzór standaryzacji jest następujący:

$$x_{ij}^* = \frac{x_{ij} - x_j}{S_j}$$

gdzie:  $x_j$  oraz  $S_j$  to odpowiednio średnia arytmetyczna oraz odchylenie standardowe cechy (wskaźnika) o numerze  $j$ .

Wśród wszystkich wskaźników możemy wyróżnić stymulanty i destymulanty. Stymulanta posiada dodatnią korelację z rozwojem lokalnym danego obszaru, zaś destymulanta charakteryzuje się ujemną korelacją i jej wysoki wskaźnik świadczy o stagnacji i sytuacji kryzysu danego obszaru.

W naszym przypadku spośród dziewięciu znormalizowanych wskaźników znajduje się siedem destymulant (kolor czerwony w tabeli 18) tj. bezrobocie, ubóstwo, przemoc domowa, odsetek mieszkań bez kanalizacji, ilość azbestu do utylizacji oraz odległość do lokalizacji podstawowych usług, a także dwa stymulanty (kolor zielony) – przyrost liczby mieszkańców w badanych jednostkach przestrzennych oraz poziom aktywności gospodarczej.

Kolejnym krokiem poczynionym w celu uzyskania porównywalności jest zamiana stymulant na destymulanty. Zamiana polega na zastosowaniu wagi o wartości „-1”. Zastosowanie tego mnożnika pozwala na pełną porównywalność pomiędzy wszystkimi wskaźnikami.

Wprowadzenie porównywalności pomiędzy wskaźnikami pozwala na przejście do ostatniego kroku związanego z wyznaczeniem obszarów zdegradowanych – ocenę nierówności pomiędzy jednostkami analitycznymi.

Wyznaczenie obszarów kryzysowych przeprowadzono w oparciu o ocenę następujących zestandaryzowanych wskaźników względnych:

- odnośnie sfery społecznej:

1. odsetek korzystających z pomocy społecznej w stosunku do liczby mieszkańców w jednostce,
2. odsetek bezrobotnych w stosunku do liczby mieszkańców w jednostce,
3. odsetek osób długotrwale bezrobotnych w stosunku do liczby mieszkańców w jednostce,
4. saldo liczby ludności w latach 2007-18;

- odnośnie sfery gospodarczej:

5. poziom przedsiębiorczości, tj. liczba działających podmiotów gospodarczych na 100 mieszkańców;

- odnośnie sfery technicznej:

6. odsetek mieszkań podłączonych do sieci kanalizacyjnej;

- odnośnie sfery środowiskowej:

7. ilość azbestu do utylizacji na 1 mieszkańca.

- odnośnie sfery funkcjonalno-przestrzennej:

8. odległość do lokalizacji usług oświatowych oraz zdrowotnych.

Tabela 17. Zestawienie wskaźników kryzysowych (rozwojowych) w obszarach analitycznych gminy Bierzwnik

Lp.	Kwartaly/obszary wiejskie	Sfera społeczna				Sfera gospodarcza	Sfera techniczna	Sfera środowiskowa	Sfera funkcjonalno-przestrzenna
		odsetek korzystających z pomocy społecznej w stosunku do liczby mieszkańców w jednostce	odsetek bezrobotnych w stosunku do liczby mieszkańców w jednostce	odsetek osób długotrwale bezrobotnych w stosunku do liczby mieszkańców w jednostce	saldo liczby ludności w latach 2007-18	liczba działających podmiotów gospodarczych na 100 mieszkańców	odsetek odbiorców skanalizowanych	ilość azbestu do utylizacji na 1 mieszkańca	odległość do lokalizacji usług publicznych [km]
1	Bierzwnik Zachód	2,90%	3,23%	1,94%	57	0,97	100,00%	1,16	28,5
2	Bierzwnik Centrum	0,35%	4,90%	2,10%	30	7,69	100,00%	3,85	28,5
3	Bierzwnik Wschód	2,05%	4,60%	2,56%	87	11,00	92,37%	0,26	28,5
4	Bierzwnik Północ	8,08%	3,90%	3,06%	72	7,80	92,52%	3,96	28,5
5	Breń	1,69%	6,07%	2,70%	-4	4,22	58,78%	1,21	37,9
6	Klasztorne	8,10%	7,18%	3,94%	25	3,94	91,00%	7,08	47,6
7	Końsk - Górzno	6,50%	4,67%	2,64%	-102	4,88	0,00%	10,49	44,1
8	Łasko i Wygon	9,84%	7,23%	3,82%	-47	2,61	69,62%	0,04	44,6
9	Pławno i Rębusz	1,90%	3,04%	1,14%	-168	4,94	0,00%	4,02	32,3
10	Płoszkowo, Przeczno i Strumienno	1,87%	4,01%	1,87%	-56	4,28	76,27%	0,43	28,6
11	Zieleniewo	7,69%	6,84%	2,78%	-29	4,91	0,00%	0,13	26,4
	Średnia	4,6%	5,1%	2,6%	-12,273	5,203	61,9%	2,966	34,136
	Odchylenie stand.	3,2%	1,5%	0,8%	74,285	2,609	39,8%	3,207	7,539

Źródło: obliczenia własne.

Tabela 18. Wskaźniki po standaryzacji

L.p.	Obszary analityczne	odsetek korzystających z pomocy społecznej w stosunku do liczby mieszkańców w jednostce	odsetek bezrobotnych w stosunku do liczby mieszkańców w jednostce	odsetek osób długotrwale bezrobotnych w stosunku do liczby mieszkańców w jednostce	saldo liczby ludności w latach 2007-18	liczba działających podmiotów gospodarczych na 100 mieszkańców	odsetek odbiorców skanalizowanych	ilość azbestu do utylizacji na 1 mieszkańca	odległość do lokalizacji usług publicznych [km]	Liczba sfer kryzysowych	W tym liczba sfer kryzysu społecznego
		<i>destymulanty</i>			<i>stymulanty</i>			<i>destymulanty</i>			
		<i>1</i>	<i>1</i>	<i>1</i>	<i>-1</i>	<i>-1</i>	<i>-1</i>	<i>1</i>	<i>1</i>		
1	Bierzwnik Zachód	-0,534	-1,252	-0,833	-0,933	1,623	-0,959	-0,563	-0,748	1	0
2	Bierzwnik Centrum	-1,321	-0,113	-0,628	-0,569	-0,954	-0,959	0,275	-0,748	1	0
3	Bierzwnik Wschód	-0,798	-0,312	-0,046	-1,336	-2,221	-0,767	-0,845	-0,748	0	0
4	Bierzwnik Północ	1,062	-0,792	0,594	-1,134	-0,995	-0,771	0,309	-0,748	3	2
5	Breń	-0,909	0,689	0,132	-0,111	0,378	0,078	-0,546	0,499	5	2
6	Klasztorne	1,069	1,443	1,696	-0,502	0,486	-0,733	1,284	1,786	6	3
7	Kolsk - Górzno	0,577	-0,263	0,061	1,208	0,125	1,556	2,346	1,322	7	3
8	Łasko i Wygon	1,605	1,479	1,545	0,467	0,994	-0,195	-0,912	1,388	6	4
9	Pławno i Rębusz	-0,843	-1,377	-1,839	2,096	0,100	1,556	0,329	-0,244	4	1
10	Płoszkowo, Przeczno i Strumienno	-0,852	-0,716	-0,914	0,589	0,355	-0,362	-0,791	-0,734	2	1
11	Zieleniewo	0,943	1,212	0,232	0,225	0,111	1,556	-0,885	-1,026	6	4

Źródło: opracowanie własne.

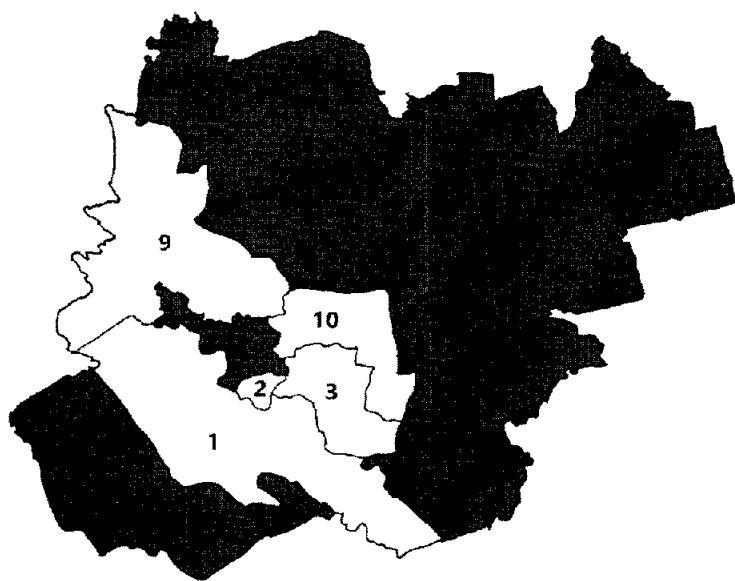
Do wskazania obszarów zdegradowanych posłużono się wskaźnikiem syntetycznym odnoszącym się do liczby sfer kryzysowych występujących w wyróżnionych jednostkach przestrzennych. Są to wartości powyżej „0”, czyli powyżej średniej wyliczonej dla 16 obszarów analitycznych dla **co najmniej dwóch wskaźników odnoszących się do sfery społecznej oraz co najmniej jednego z innych sfer**. Zaostrzenie kryteriów delimitacji obszarów zdegradowanych pozwala pełniej realizować założenia rewitalizacji jako wielokierunkowego działania zintegrowanego.

Końcowe zestawienie przedstawia tabela nr 17.

L.p.	Nazwa obszaru	Liczba sfer kryzysowych	Liczba sfer kryzysu społecznego
1.	Bierzwnik Północ	3	2
2.	Breń	5	2
3.	Klasztorne	6	3
4.	Kolsk - Górzno	7	3
5.	Łasko i Wygon	6	4
6.	Zieleniewo	6	4

Źródło: opracowanie własne.

Z powyższego wynika więc, iż spośród 11 jednostek analitycznych, aż 6 spełnia przyjęte wymogi określenia ich jako kryzysowych. Na obszarze tym mieszka 2842 osoby, co stanowi aż 60% liczby mieszkańców gminy ogółem.



**Legenda:** kolorem czerwonym oznaczono obszary kryzysowe co najmniej w 2 sferach społecznych i jednej innej. Oznaczenie obszarów: 1. Bierzwnik Zachód, 2. Bierzwnik Centrum, 3. Bierzwnik Wschód, 4. Bierzwnik Północ, 5. Breń, 6. Klasztorne, 7. Kolsk – Górzno, 8. Łasko i Wygon, 9. Pławno i Rębusz, 10. Płoszkowo, Przeczno i Strumienno, 11. Zieleniewo.

**Rysunek 13. Obszary zdegradowane w gminie Bierzwnik według jednostek analitycznych**

Źródło: obliczenia własne na podstawie danych urzędowych.



## **4. Wyznaczenie obszarów rewitalizacji z uwzględnieniem partycypacji mieszkańców i zasobów lokalnych**

---

Obszar rewitalizacji to całość lub część obszaru zdegradowanego. Obszar rewitalizacji wyznaczono jako teren zabudowany w obszarze zdegradowanym w oparciu o największą kumulację zjawisk problemowych oraz potencjałów rozwojowych zaobserwowanych w trakcie diagnozy pogłębionej obszaru zdegradowanego. Uzasadnienie wyboru obszaru rewitalizacji jest wypadkową wielu opinii na temat problemów, jak również potencjałów zlokalizowanych na terenie gminy.

### **4.1. Partycypacyjna ocena obszarów rewitalizacji**

W związku z podjęciem prac nad Lokalnym Programem Rewitalizacji Gminy Bierzwnik, Wójt Gminy Bierzwnik powołała Zespół ds. Rewitalizacji Gminy Bierzwnik. W jego skład zostały powołane osoby reprezentujące mieszkańców, instytucje oraz inne podmioty, które są interesariuszami rewitalizacji społecznej w gminie Bierzwnik.

Interesariuszami rewitalizacji, w rozumieniu art. 2 ust. 2 ustawy z dnia 9 października 2015 r. o rewitalizacji, są w szczególności:

- 1) mieszkańcy obszaru rewitalizacji oraz właściciele, użytkownicy wieczysti nieruchomości i podmioty zarządzające nieruchomościami znajdującymi się na tym obszarze, w tym spółdzielnie mieszkaniowe, wspólnoty mieszkaniowe,
- 2) mieszkańcy gminy inni niż wymienieni w pkt. 1,
- 3) podmioty prowadzące lub zamierzające prowadzić na obszarze gminy działalność gospodarczą,
- 4) podmioty prowadzące lub zamierzające prowadzić na obszarze gminy działalność społeczną, w tym organizacje pozarządowe i grupy nieformalne,
- 5) jednostki samorządu terytorialnego i ich jednostki organizacyjne,
- 6) organy władzy publicznej,
- 7) podmioty, inne niż wymienione w pkt. 6, realizujące na obszarze rewitalizacji uprawnienia Skarbu Państwa.

Wybór obszarów podlegających rewitalizacji podyktowany był wynikami diagnozy, która – poza analizą obszarów kryzysowych – obejmowała także ocenę ich potencjału rozwojowego. Decyzja o wyborze konkretnych lokalizacji działań rewitalizacyjnych jest więc wypadkową słabych stron i szans rozpatrywanych społeczności lokalnych.

Fakt, iż diagnoza była prowadzona wspólnie z mieszkańcami w sposób partycypacyjny, pozwalał dodatkowo na dalsze uściślenie decyzji pod kątem oceny rzeczywistego potencjału społecznego lokalnej społeczności. Indywidualna wiedza uczestników warsztatów oraz spotkań studyjnych, a także dokonywane w ich trakcie ustalenia, dały szerokie podstawy do wysokiej optymalizacji procesu decyzyjnego.

Ponadto założenia rewitalizacji w gminie Bierzwnik były przedstawiane i dyskutowane podczas obrad Komisji Rady Gminy Bierzwnik w dniu 19 grudnia 2018 roku.

#### 4.1.1. Prace zespołu ds. rewitalizacji

Zespół ds. rewitalizacji został powołany zgodnie z powyższymi założeniami na czas przygotowania i realizacji Lokalnego Programu Rewitalizacji Gminy Bierzwnik. Zespół jest społecznym organem konsultacyjnym Wójta w zakresie rewitalizacji Gminy Bierzwnik.

Do zadań Zespołu należy m. in. współpraca w zakresie:

- diagnozowania obszarów zdegradowanych oraz wyznaczania terenów rewitalizowanych,
- wskazania priorytetów w rozwiązywaniu problemów dotyczących obszar rewitalizacji,
- definiowania celów i kierunków działań procesu rewitalizacji,
- monitorowania i oceny wdrażania Lokalnego Programu Rewitalizacji.

Do udziału w pracach Zespołu zaproszeni zostali wszyscy mieszkańcy Gminy, a zwłaszcza przedstawiciele sołtysi, przedstawiciele organizacji pozarządowych, podmioty prowadzące lub zamierzające prowadzić działalność gospodarczą lub społeczną, przedstawiciele firm, organy publiczne oraz inne podmioty zainteresowane rewitalizacją Gminy Bierzwnik. Udział w pracach Zespołu był dobrowolny, a jego skład był poszerzany w zależności od potrzeb oraz zgłaszających się osób zainteresowanych procesem rewitalizacji.

Zarządzeniem Nr 114/2018 Wójta Gminy Bierzwnik z dnia 6 grudnia 2018 r. w skład Zespołu powołane zostały następujące osoby:

1. Daniel Domagała - Sekretarz Urzędu Gminy Bierzwnik – koordynator zespołu
2. Violetta Wieczorek - Kierownik Referatu Ogólnoorganizacyjnego Urzędu Gminy Bierzwnik
3. Marzena Piasecka – Inspektor ds. Rolnictwa, Leśnictwa, Gospodarki Mieniem Komunalnym Urzędu Gminy Bierzwnik
4. Grażyna Pytlarz – Prezes Stowarzyszenia Na Rzecz Rozwoju i Promocji Gminy Bierzwnik, Kierownik Gminnego Ośrodka Pomocy społecznej w Bierzwniku
5. Włodzimierz Wajda - Dyrektor Gminnego Ośrodka Kultury w Bierzwniku oraz Gminnej Biblioteki Publicznej w Bierzwniku
6. Kinga Recka-Matyjasik - Dyrektor Zespołu Szkolno-Przedszkolnego im. Cystersów Bierzwnickich w Bierzwniku
7. Małgorzata Kowalska - Dyrektor Szkoły Podstawowej w Łasku
8. Barbara Stolpiak – Prezes Stowarzyszenia Ochrony Dziedzictwa Pocysterskiego w Bierzwniku /MARIENWALDE/
9. ks. Andrzej Dymier – Dyrektor Instytutu Medycznego im. Jana Pawła II w Szczecinie
10. Adrian Przybylak - Kierownik Posterunku Policji w Bierzwniku

Zgodnie z Zarządzeniem, do zadań Zespołu ds. Rewitalizacji Gminy Bierzwnik należy w szczególności:

- 1) przeprowadzenie diagnozy problemów społecznych, gospodarczych i przestrzennych oraz identyfikacja potrzeb rewitalizacyjnych;
- 2) delimitacja przestrzenna obszaru/obszarów przeznaczonych do rewitalizacji;
- 3) wypracowanie celów procesu rewitalizacji w odniesieniu do uzgodnionych obszarów wymagających wsparcia w ramach rewitalizacji;
- 4) wypracowanie kierunków działań w poszczególnych sferach – społecznej, gospodarczej, przestrzennej;
- 5) wypracowanie systemu wdrażania Programu;
- 6) wypracowanie systemu monitoringu Programu;

- 7) analiza zgłoszonych projektów rewitalizacyjnych;
  - 8) ustalenie hierarchii potrzeb w zakresie działań rewitalizacyjnych;
  - 9) budowa lokalnych partnerstw w celu zapewnienia komplementarności pomiędzy poszczególnymi projektami rewitalizacyjnymi;
  - 10) wypracowanie listy projektów rewitalizacyjnych;
  - 11) określenie harmonogramu realizacji Programu oraz planu finansowego;
  - 12) wypracowanie uzupełniających rodzajów działań rewitalizacyjnych;
  - 13) wypracowanie lokalnych systemów motywacyjnych dla partnerów Programu;
  - 14) organizacja konsultacji społecznych służących opracowaniu Programu.
1. Aktywny udział w opracowaniu „Lokalnego Programu Rewitalizacji Gminy Bierzwnik na lata 2018-2023” zwanego dalej: „Programem Rewitalizacji”.
  2. Opiniowanie i zgłaszanie uwag do projektu „Programu Rewitalizacji”.
  3. Przedkładanie Radzie Gminy Bierzwnik propozycji zmian w treści „Programu Rewitalizacji”.
  4. Opiniowanie wniosków przedkładanych przez interesariuszy projektów rewitalizacyjnych dotyczących zadań realizowanych w ramach obszaru rewitalizowanego.
  5. Monitoring wdrażania „Programu Rewitalizacji”.
  6. Promocja „Programu Rewitalizacji”.
  7. Ewaluacja „Programu Rewitalizacji”.
  8. W trakcie swoich prac Zespół prowadzi konsultacje społeczne z udziałem mieszkańców oraz reprezentantów różnych środowiska działających na terenie Gminy Bierzwnik.

Zespół ds. rewitalizacji uczestniczył w pracach warsztatowych związanych z wyznaczeniem obszaru zdegradowanego oraz rewitalizacji, wskazania priorytetów rewitalizacji, celów strategicznych, a wreszcie przy ustalaniu listy projektów.

Na podkreślenie zasługuje fakt, że interesariusze uczestniczący w pracach Zespołu ds. Rewitalizacji wykazywali wysoką wolę współpracy. Wszystkie decyzje zapadały poprzez aklamację. Interesariusze przekonywali swoich adwersarzy w drodze dyskusji, która miała spokojny i rzeczowy charakter.

Taki sposób rozpatrywania planowanych działań wyznaczył bardzo jasne kryteria oceny projektów, ale także wskazał na lokalne potencjały służące tym przedsięwzięciom.

Ostatecznie, Zespół ds. Rewitalizacji, w wyniku partycypacyjnej oceny potencjałów obszarów kryzysowych oraz aktywności środowisk lokalnych jako obszary rewitalizacyjne wskazał 3 lokalizacje.

W dalszej części opracowania (podrozdział 5.2) zostaną przedstawione argumenty, które Zespół ds. Rewitalizacji Gminy Bierzwnik uznał za uzasadniające podjętą decyzję.

#### **4.1.2. Badanie ankietowe wśród mieszkańców oraz innych interesariuszy Lokalnego Programu Rewitalizacji Gminy Bierzwnik na lata 2019-2023**

W ramach prac analityczno-diagnostycznych oraz konsultacyjnych projektu LPR przeprowadzono badania ankietowe wśród mieszkańców gminy oraz innych interesariuszy.

Ankieta dostępna była na stronie internetowej Urzędy Gminy od 20 sierpnia 2018 roku do 15 października 2018 roku. Ankiety wypełniło 103 respondentów.

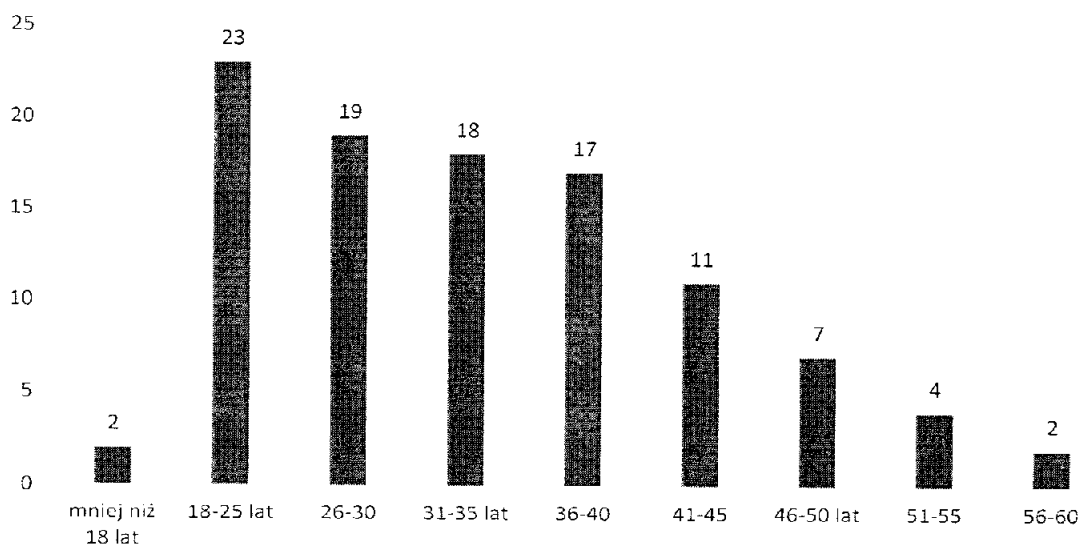
Najliczniej ankietę wypełnili mieszkańcy Bierzwnika (31 osób), a także mieszkańcy sołectwa Rębusz, Breń, Ostromięcko i Kolsk.

**Tabela 19. Respondenci badania ankietowego według miejsca zamieszkania**

Nazwa sołectwa/ulicy w Bierzwniku	liczebność
Sołectwo Breń: Breń (wieś), Gajno (kol), Kawno (kol), Kunica (kol)	12
Sołectwo Rębusz: Grzywna (kol), Kosinek (Kol), Przykuna (kol), Rębusz (wieś)	15
Sołectwo Starzyce: Starzyce (wieś)	2
Sołectwo Strumiennie: Strumiennie (wieś)	3
Sołectwo Zieleniewo: Czapliska (osada), Dotżyna (osada), Malczewo (przysiółek), Zgorzel (osada), Zdrójno(kol), Zieleniewo (wieś)	2
Sołectwo Ostromięcko: Krzywín (kol), Kotecko (kol), Ostromięcko (wieś)	12
Sołectwo Klasztorne: Klasztorne (wieś)	4
Sołectwo Kolsk: Kolsk (wieś)	3
Sołectwo Łasko: Chyże (kol), Łasko (wieś)	10
Sołectwo Pławno: Bukowie (kol), Kłodzin (kol), Pławienko (kol), Pławno(wieś), Sojec (kol)	7
Sołectwo Płoszkowo: Budzice (kol), Kruczaj (kol), Płoszkowo (wieś)	2
Bierzwnik, ul. Dworcowa	6
Bierzwnik, ul. Kopernika	2
Bierzwnik, ul. Kwiatowa	2
Bierzwnik, ul. Leśna	4
Bierzwnik, ul. Mickiewicza	5
Bierzwnik, ul. Słoneczna	4
Bierzwnik, ul. Szkolna	8
<b>RAZEM</b>	<b>103</b>

Źródło: badania własne (N=103).

Wśród respondentów dominowały osoby w wieku 18-40 lat. Łącznie osoby te stanowiły 75% ogółu badanych. Fakt ten można zinterpretować jako wiek aktywności społecznej mieszkańców.

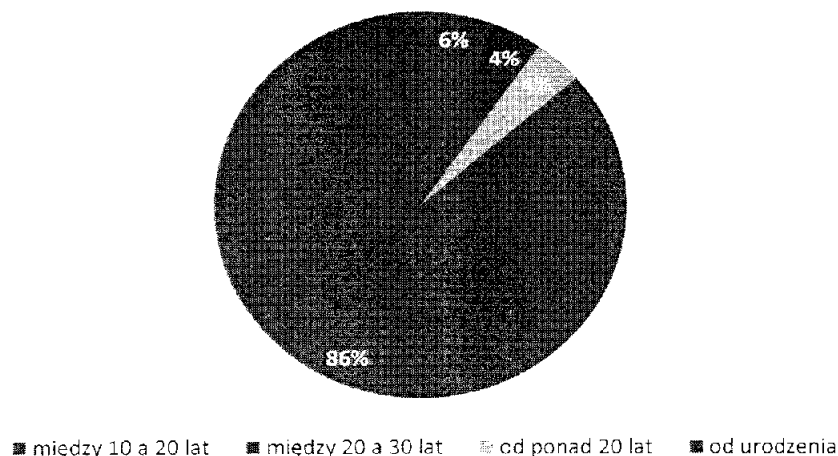


**Rysunek 14. Rozkład badanych według wieku**

Źródło: badania własne (N=103).

Częściej ankietę wypełniły kobiety (56 osób, 54%) niż mężczyźni (47 osób, 46%).

## Od jak dawna mieszka Pani/Pan w gminie Bierzwnik?



**Rysunek 15. Respondenci według stażu zamieszkania w gminie Bierzwnik**

Źródło: badania własne (N=103).

Zdecydowaną większość respondentów stanowiły osoby mieszkające tutaj od urodzenia (85%). Nie było wśród respondentów mieszkających w gminie krócej niż 10 lat.

Większość badanych (65 osób) określiła swoją sytuację materialną jako „przeciętna - nie jestem ani bogatszy/bogatsza, ani biedniejszy/a od swoich sąsiadów”. 28 osób stwierdziło, że „nie powodzi mi się lepiej niż sąsiadom”, a jedynie 8 osób określiło siebie jako osoby „zamożne - w porównaniu do swoich sąsiadów powodzi mi się dobrze”.

Zasadnicza część ankiety dotyczyła oceny zasobów gminy. Respondenci mogli dokonać oceny 18 różnych sfer funkcjonowania gminy: kwestii stanu infrastruktury oraz dostępności do określonych usług.

Badani mogli swe opinie wyrażać na skali ocen zawierających się od wypowiedzi „bardzo dobrze”, „dobrze”, „ani dobrze, ani źle”, „źle”, „bardzo źle” lub „trudno powiedzieć”.

Każdej ocenie przypisano wartości liczbowe, a na tej podstawie obliczono średnią arytmetyczną ocen. Jest to tzw. średnia ważona, gdyż wartości poszczególnych ocen są różne: wypowiedzi „bardzo źle” przydzielono wartość -2, „źle” -1, zaś ocenom pozytywnym przydzielono wartości dodatnie – „bardzo dobrze” +2, „dobrze” +1, zaś wypowiedzi „ani dobrze, ani źle” wartości równe 0. W ten sposób dla każdej rozpatrywanej przez respondentów sfery powstały indeksy, których teoretyczna wartość może się zawierać pomiędzy -2 a +2.

W tabeli 21 przedstawiono rozkłady procentowe uzyskanych odpowiedzi oraz obliczone wartości średnie. Rozpatrywane sfery oceny uszeregowano w tabeli od wartości najwyższych do najniższych.

**Tabela 20. Opinie mieszkańców na temat stanu zasobów gminy Bierzwnik**

Sfera oceny w odniesieniu do gminy	bardzo źle	źle	ani dobrze, ani źle	dobrze	bardzo dobrze	trudno powiedzieć	Średnia ważona
Piękno okolicznej przyrody	4%	5%	20%	17%	42%	13%	1,000
Warunki edukacji dzieci	9%	2%	26%	41%	15%	8%	0,547
Stan czystości środowiska przyrodniczego	6%	19%	29%	25%	16%	5%	0,265
Atrakcyjność walorów turystycznych wsi	16%	15%	21%	24%	22%	2%	0,238
Stan świetlic wiejskich	17%	11%	20%	25%	15%	12%	0,099
Stan zabytków (np. kościoła)	9%	16%	43%	27%	2%	4%	-0,020
Oświetlenie ulic	15%	16%	36%	28%	6%	0%	-0,049
Ogólny poziom życia mieszkańców	9%	21%	43%	21%	2%	4%	-0,141
Stan wodociągów	19%	17%	21%	26%	8%	9%	-0,149
Dbłość mieszkańców o czystość środowiska naturalnego	9%	33%	26%	22%	4%	6%	-0,216
Estetykę	14%	17%	46%	16%	4%	4%	-0,222
Dostępność do opieki medycznej	15%	23%	38%	20%	4%	0%	-0,243
Ogólnie solidarność między mieszkańcami	13%	25%	32%	22%	2%	6%	-0,258
Stan kanalizacji	28%	15%	19%	22%	7%	9%	-0,383
Stan obiektów sportowych	26%	17%	31%	24%	2%	0%	-0,408
Stan chodników	34%	22%	19%	22%	2%	0%	-0,641
Publiczną komunikację z miastami	44%	23%	14%	15%	3%	2%	-0,921
Stan dróg	36%	34%	30%	0%	0%	0%	-1,058
Dostępność sieci gazowniczej	55%	21%	10%	2%	0%	12%	-1,473

Źródło: badania własne (N=103).

Na tej podstawie uzyskanych wartości indeksów poszczególnych sfer możemy wskazać mocne i słabe strony gminy.

Do mocnych stron gminy respondenci zaliczyli piękno okolicznej przyrody, warunki edukacyjne dzieci, stan środowiska naturalnego, walory turystyczne gminy oraz stan świetlic wiejskich. W tym ostatnim przypadku wyraźnie widać, że rozkład odpowiedzi jest niemal symetryczny – tylko nieco więcej osób świetlice ocenia pozytywnie niż negatywnie.

Wszystkie pozostałe sfery zostały ocenione dużo gorzej. Można powiedzieć, że są to słabe strony gminy.

Najniżej oceniona została dostępność sieci gazowniczej, stan dróg, dostępność publicznej komunikacji, stan chodników, obiektów sportowych oraz kanalizacji.

Źle oceniane są też relacje międzyludzkie, dostępność do opieki zdrowotnej i estetyka. Nieco lepiej, ale także negatywnie oceniana jest dbłość mieszkańców o środowisko naturalne, stan wodociągów, ogólny poziom życia, oświetlenie ulic oraz stan zabytków.

Respondentom zadano w odniesieniu do tych samych sfer pytanie dotyczące ich najbliższego otoczenia w miejscu zamieszkania. Chodziło więc o porównanie ogólnej oceny sytuacji w gminie ze

szczegółową oceną odnoszącą się do swego najbliższego otoczenia. Wyniki tych odpowiedzi zawarto w tabeli 22.

**Tabela 21. Opinie mieszkańców na temat stanu zasobów swego najbliższego otoczenia (wsi, osiedla, ulicy)**

Sfera oceny w odniesieniu do najbliższego otoczenia (wsi, ulicy)	bardzo źle	źle	ani dobrze, ani źle	dobrze	bardzo dobrze	trudno powiedzieć	Średnia ważona
Piękno okolicznej przyrody	11%	7%	10%	29%	36%	8%	0,789
Warunki edukacji dzieci	15%	3%	18%	43%	19%	2%	0,505
Stan czystości środowiska przyrodniczego	11%	9%	28%	26%	21%	5%	0,408
Atrakcyjność walorów turystycznych wsi	15%	17%	17%	23%	24%	4%	0,263
Dbałość mieszkańców o czystość środowiska naturalnego	11%	18%	30%	29%	8%	4%	0,051
Estetykę	17%	16%	26%	20%	17%	4%	0,030
Ogólny poziom życia mieszkańców	11%	17%	33%	29%	6%	4%	0,020
Ogólnie solidarność między mieszkańcami	13%	17%	37%	19%	12%	2%	0,000
Stan zabytków (np. kościoła)	15%	13%	31%	27%	5%	10%	-0,054
Stan świetlicy wiejskiej	23%	9%	20%	24%	12%	12%	-0,088
Oświetlenie ulic	26%	16%	28%	22%	8%	0%	-0,301
Dostępność do opieki medycznej	25%	13%	26%	29%	2%	5%	-0,316
Stan wodociągów	19%	19%	23%	25%	2%	11%	-0,326
Stan kanalizacji	39%	17%	17%	18%	5%	3%	-0,690
Stan dróg	42%	21%	8%	23%	6%	0%	-0,699
Stan obiektów sportowych	35%	17%	19%	17%	0%	11%	-0,783
Publiczną komunikację z miastami	51%	7%	19%	16%	5%	2%	-0,861
Stan chodników	54%	12%	12%	17%	6%	0%	-0,922
Dostępność sieci gazowniczej	65%	11%	6%	4%	2%	13%	-1,522

Źródło: badania własne (N=103).

Porównanie obu wyników wskazuje na pewne przemieszczenia. Przede wszystkim respondenci bardziej pozytywnie oceniali rozpatrywane sfery w swoim najbliższym otoczeniu niż w odniesieniu do całej gminy.


Największe bolączki i atuty w obu przypadkach są takie same. Piękno okolicznej przyrody, warunki edukacji dzieci, stan czystości środowiska przyrodniczego oraz atrakcyjność turystyczna w obu zestawieniach oceniane są bardzo dobrze. W obu zestawieniach zgodnie najgorzej oceniana jest dostępność sieci gazowniczej, publiczna komunikacja, stan dróg i chodników, stan kanalizacji i obiektów sportowych.

Nastąpiły też pewne przemieszczenia. O ile ogólna ocena świetlic wiejskich w gminie była pozytywna, to w odniesieniu do świetlic w najbliższym miejscu zamieszkania ocena jest negatywna. Lepiej za to we własnym otoczeniu niż w gminie oceniana jest dbałość mieszkańców o czystość środowiska naturalnego, wyżej oceniana jest estetyka, ogólny poziom życia mieszkańców oraz ogólna solidarność między mieszkańcami.



Gmina Bierzwnik, podobnie jak większość peryferyjnych gmin wiejskich, doświadcza znacznej depopulacji wynikającej ze znacznej emigracji. Do kwestii tej odniesiono się wprost do badanych. Odpowiedzi znajdujemy na wykresie

### Czy zamierza Pani/Pan w przyszłości wyprowadzić się z miejsca swego obecnego zamieszkania?



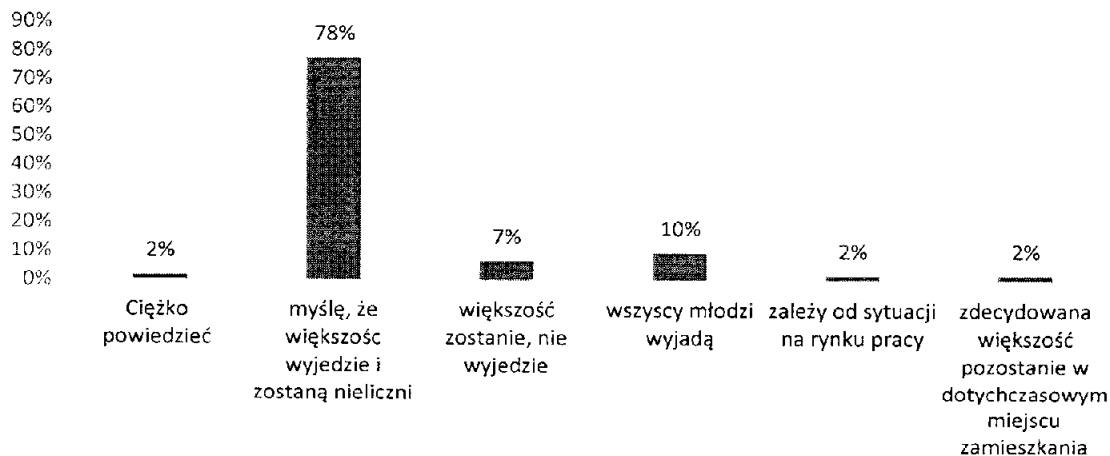
**Rysunek 16. Mieszkańcy gminy Bierzwnik wobec planów emigracyjnych**

Źródło: badania własne (N=103).

Badani dzielą się na mniej więcej trzy równe części. Trzecia część badanych pragnie pozostać w miejscu swego zamieszkania, mniej więcej takie same liczebności respondentów chcą wyjechać z gminy lub jeszcze nie podjęły w tej kwestii decyzji.

Jednak w odniesieniu do przyszłości dzieci i młodzieży z gminy są już bardziej jednorodnego zdania.

### Jak Pan/i sądzi, czy dzieci i młodzież mieszkająca w gminie Bierzwnik będzie tutaj mieszkać także w dorosłym życiu?



**Rysunek 17. Ocena przyszłości gminy ze względu na spodziewaną emigrację**

Źródło: badania własne (N=103).

NA pytanie, czy obecne dzieci i młodzież w przyszłości pozostaną w gminie, badani nie mają żadnych wątpliwości: 78% badanych uważa, że „większość wyjedzie i zostaną nieliczni”, a dalsze 10% badanych jest jeszcze bardziej radykalnego zdania twierdząc, że „wszyscy młodzi wyjadą”.

Respondenci zapytani o największy problem w gminie wskazywali najczęściej na problemy z pracą oraz braki infrastrukturalne. Poniżej przedstawiono najbardziej charakterystyczne wypowiedzi:

- „Bezrobocie, brak pracy”.
- „Brak boiska dla dzieci”.
- „Brak chodnika, fatalny stan dróg”.
- „Brak chodników, co wiąże się z niebezpieczeństwem dla mieszkańców”.
- „Brak gruntów, brak rozwoju plaży, brak ścieżki rowerowej do Bierzwnika”.
- „Brak kanalizacji, chodnika, remontu nawierzchni drogi”.
- „Brak komunikacji publicznej”.
- „Brak miejsc do spędzania czasu wolnego dla młodzieży”.
- „Brak oświetlenia chodników”.
- „Brak pracy, brak mieszkań, nie ma dbałości o zielen, w niektórych punktach zła infrastruktura drogowa”.
- „Brak pracy, dróg, kanalizacji, świetlicy wiejskie,”.
- „Brak sklepu i problem z dojazdem do lekarza”.
- „Brak ścieżki rowerowej oraz chodnika. Połączenie Ostromęcka i Bierzwnika ciągiem pieszo-rowerowym to strzał w 10.”.
- „Brak wszystkiego”.
- „Brak zainteresowania ze strony samorządu terytorialnego”.
- „Brak zaplecza sportowo rekreacyjnego”.
- „Drogi w całej gminie”.
- „Nie mają gdzie się podziać młodzi ludzie”.
- „Niedbałość o własną okolicę”.
- „Palenie śmieciami”.
- „Pijaństwo w każdym możliwym miejscu policji to u nas chyba nie ma”.
- „Praca i brak transportu”.
- „Problemy z rozwojową, perspektywiczną, dobrze płatną pracą dla młodych ludzi”.
- „Stan drogi, brak chodników, brak miejsc rozrywki i do wspólnych spotkań, plaża, która kiedyś była największą atrakcją i zjeżdżało na nią mnóstwo ludzi, dziś nie przyjeżdża nikt, wszystko zarosło”.
- „Stan dróg”.
- „stan dróg - brak drogi”.
- „Tragiczny stan dróg, oświetlenie dróg”.
- „wąska ulica”.
- „wredni faceci”.
- „Zaniedbana infrastruktura drogowa i sportowa”.
- „Zawiść sąsiedzka”.
- „Znalezienie pracy, która nie jest "po znajomości"

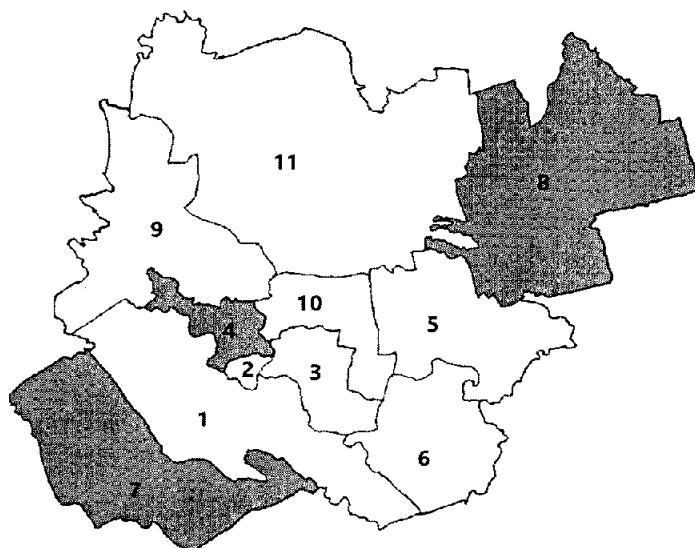
Wypowiedzi zamieszczono w porządku alfabetycznym nie bez powodu. Po pierwsze chcieliśmy uniknąć wartościowania opinii, a po drugie, rzuca się w oczy najczęściej występujące słowo – „brak”. Jeden z respondentów przedstawia najlepszą egzemplifikację tego rodzaju postawy stwierdzeniem: „Brak wszystkiego”.

#### 4.2. Obszary rewitalizacji gminy Bierzwnik

Należy jednak podkreślić, iż zaliczenie określonego obszaru kryzysowego do obszaru rewitalizacji wymaga spełnienia dodatkowych dwóch warunków: po pierwsze, obszar rewitalizacji nie może być większy niż 20% obszaru gminy, a po drugie, na jego obszarze nie może mieszkać więcej niż 30% mieszkańców gminy.

Jako obszary rewitalizacyjne wskazano następujące lokalizacje:

1. Bierzwnik Północ
2. Łasko, Wygon
3. Kolsk, Górzno



**Legenda:** kolorem zielonym oznaczono obszary rewitalizacji. Oznaczenie obszarów:  
 1. Bierzwnik Zachód, 2. Bierzwnik Centrum, 3. Bierzwnik Wschód, 4. Bierzwnik Północ, 5. Breń, 6. Klasztorne, 7. Kolsk – Górzno, 8. Łasko i Wygon, 9. Pławno i Rębusz, 10. Płoszkowo, Przeczno i Strumienno, 11. Zieleniewo.

#### Rysunek 18. Obszary zdegradowane i rewitalizowane w gminie Bierzwnik

Uwaga: Na mapie konturowej zaznaczono obszary sołectw, tymczasem rewitalizacją zostaną objęte jedynie obszary zabudowane.

Wskazane w dotychczasowej diagnozie negatywne zjawiska społeczne były niezbędne dla wyznaczenia obszaru zdegradowanego, a w jego ramach obszaru rewitalizacji. W ilustracji mapowej odwoływano się do mapek konturowych. Jednak dla wyznaczenia konkretnych obszarów rewitalizacji nie będziemy jednak odwoływać się do całych obszarów sołectw.

Granice sołectw oparte są bowiem na granicach obrębów geodezyjnych, które wyznacza zbiór punktów granicznych, położonych na tej granicy i należących do przyległych do niej działek ewidencyjnych. Przy ustalaniu przebiegu granic obrębów na obszarach wiejskich uwzględnia się obszar wsi oraz przyległych do tej jednostki osadniczej i z nią związanych obiektów fizjograficznych.

Do obrębu należą więc użytki rolne, grunty leśne - zadrzewione i zakrzewione, grunty pod wodami, grunty zabudowane i zurbanizowane, a także użytki ekologiczne i nieużytki. Ustawa o rewitalizacji społecznej przewiduje możliwość dołączenia do obszaru/obszarów rewitalizacji także obszary niezamieszkałe, o ile są to tereny poprzemysłowe, poportowe, powydobywcze, powojkowe albo pokolejowe.

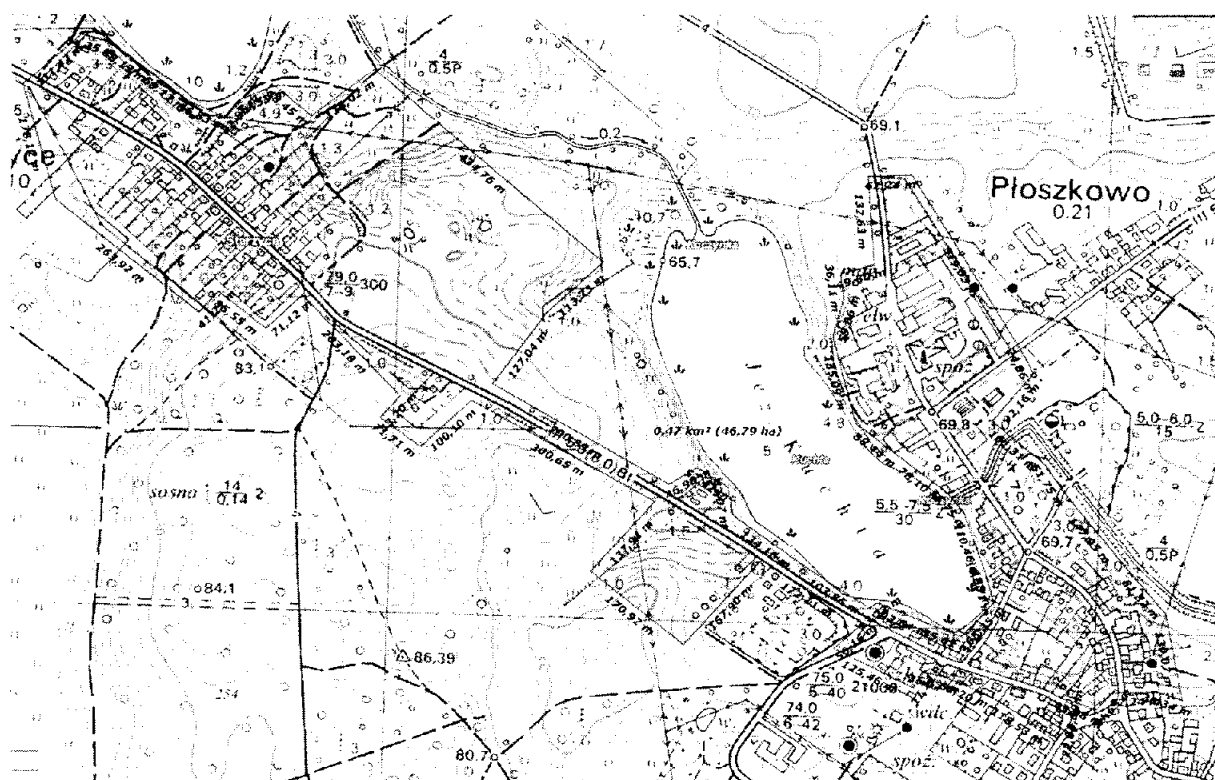
W gminie Bierzwnik takie warunki nie występują. Nie ma konieczności włączania do obszarów rewitalizacji tego rodzaju obszarów. Z tego względu rewitalizacja w gminie Bierzwnik – zgodnie z ustawą o rewitalizacji – obejmuje jedynie obszary zamieszkałe wraz z przyległymi zabudowaniami.

**Tabela 22. Obszary wskazane do działań rewitalizacyjnych**

Wydzielony obszar	Liczba ludności	Obszar (ha)
Bierzwnik Północ	359	46,79
Łasko – Wygon	498	127,70
Kolsk - Górzno	492	36,42
Razem obszary rewitalizacji	1349	210,91
Gmina Bierzwnik	4729	23905,00
Odsetek w stosunku do całości	28,5%	0,9%

Źródło: opracowanie własne.

#### 4.2.1. Charakterystyka I podobszaru rewitalizacji: Bierzwnik Północ – problemy, potrzeby, potencjały i propozycje rozwiązań



**Rysunek 19. Podobszar rewitalizacji Bierzwnik Północ**

Źródło: geoportal.gov.pl, 1:5000, skalowanie do 47% w pionie i poziomie

**Tabela 23. Podstawowe informacje o podobszarze Bierzwnik Północ**

Nazwa:	<b>Bierzwnik Północ</b>	Obszary kryzysowe:
Liczba ludności:	359	Wyższy odsetek korzystających z pomocy społecznej w stosunku do liczby mieszkańców, wyższy w stosunku do innych obszarów odsetek długotrwale bezrobotnych w wieku poprodukcyjnym oraz bardzo wysoka ilość azbestu do utylizacji na 1 mieszkańca.
Obszar (ha):	0,47 km <sup>2</sup> (46,79 ha)a	

Źródło: opracowanie własne.

Obszar Bierzwnik Północ okala Jezioro Kuchta od zachodu, południa i wschodu. Obszar jest ściśle związany z zabytkowymi obiektami byłego klasztoru cysterskiego.

Klasztor został ufundowany w 1286 przez margrabiów brandenburskich ze starszej (stendalskiej) linii dynastii askańskiej. Byli to Otto IV ze Strzałą i jego brat Konrad oraz syn Konrada, Jan IV. Zakonnicy objęli klasztor w dniu 11 czerwca 1294 roku. Zapewne w 1539 roku po wprowadzeniu reformacji klasztor został skasowany przez margrabię brandenburskiego Jana Hohenzollerna. Z dóbr klasztornych w 1549 roku margrabia utworzył domenę (Amt), której centrum stał się dworek

myśliwski w Lipince (Jagersburg), na półwyspie Jeziora Radęcińskiego. Zabudowania klasztorne zostały przekształcone w budynki gospodarcze domeny.

Obecnie dawny klasztor zajmuje Parafia Matki Bożej Szkaplerznej w Bierzwniku. Z dawnych zabudowań do dnia dzisiejszego przetrwały: parterowa kondygnacja skrzydła wschodniego i południowego oraz prawie doskonale zachowane fragmenty piwnic skrzydła zachodniego i elementy krużganka zachodniego. Kościół poklasztorny został przebudowany w XIX wieku.

Obok dziedzictwa cysterskiego należy wskazać na dziedzictwo szklarskie. Począwszy od XVII wieku, w oparciu o pozyskiwanie drewna bukowego i dębowego, powstawały huty szklane na terenie klasztoru, a także w Płoszkowie, w Łasku, Breniu i Jarychowcie.

#### ***4.2.1.1. Charakterystyka interesariuszy i podobszaru rewitalizacji***

Obszar rewitalizacji jest zróżnicowany pod względem typu zabudowy. Oprócz dominującej zabudowy jednorodzinnej znajdziemy tutaj obiekty użyteczności publicznej: zespół szkół, obiekty sportowe, w tym halę sportową oraz obiekty sakralne.

Do znaczących zasobów obszaru możemy z tego względu zaliczyć kadrę pedagogiczną szkoły, kluby sportowe, parafię, a także szereg stowarzyszeń działających w obrębie lub na rzecz obszaru.

Na rzecz obszaru działają następujące stowarzyszenia:

- STOWARZYSZENIE OCHRONY DZIEDZICTWA POCYSTERSKIEGO W BIERZWNIKU /MARIENWALDE/;
- STOWARZYSZENIE SPOŁECZNO KULTURALNE MIŁOŚNIKÓW BIERZWNIKA;
- BIERZWNICKIE STOWARZYSZENIE NA RZECZ DZIECI I MŁODZIEŻY
- OGÓLNOPOLSKIE STOWARZYSZENIE GMIN CYSTERSKICH;
- STOWARZYSZENIE NA RZECZ ROZWOJU I PROMOCJI GMINY BIERZWNIK.

#### ***4.2.1.2. Problemy i wyzwania rewitalizacji***

Zasadniczym problemem obszaru są zaniedbania związane z popadającymi w ruinę obiektami przy ul. Cystersów oraz niezadawalający stan obiektów sportowych, w tym zwłaszcza hali sportowej.

Przy ulicy Cysterskiej znajdują się obiekty byłego opactwa cysterskiego: budynek byłego klasztoru oraz średniowiecznego browaru. Są to wyjątkowe zabytki średniowieczne w skali europejskiej. Obiekty w wyniku wielowiekowych zaniedbań są obecnie w stanie zagrażającym ich dalszej egzystencji.

Problem hali sportowej wynika z niewłaściwie wykonanej budowy. Błędy budowlane ujawniły się dopiero po zakończeniu budowy i obecnie obiekt praktycznie nie jest użytkowany.

Sytuacja społeczna obszaru nie jest dobra ze względu na występowanie zjawiska biedy i niedostosowania społecznego. Jednocześnie w obszarze powstały w latach 90-tych nowe budynki jednorodzinne, które stanowią przeciwwagę dla starszej zabudowy z okresu sprzed II wojny światowej.

Dodatkowe brzemie obszaru wynika z istniejących przy ul. Cystersów obiektów magazynowych dawnej Gminnej Spółdzielni. Nad obiektami pełni obecnie pieczę syndyk masy upadłościowej. Teren jest atrakcyjny, położony obok obiektów cysterskich, ale sytuacja prawna obiektu jest złożona i wymaga skomplikowanych działań. Nie mniej jednak, magazyny winny zostać wyburzone, a istniejące azbestowe pokrycia dachowe zutylizowane.

#### ***4.2.1.3. Oczekiwane typy działań w I podobszarze rewitalizacji***

Wobec I podobszaru rewitalizacji oczekiwana aktywizacja związana jest stricte z dawnymi obiektami cysterskimi oraz obiektami sportowymi położonymi przy ulicy Sienkiewicza.

Rewitalizacja zabytkowych budynków oraz okalających je terenów przyczynić się może do rozwoju drobnej przedsiębiorczości, tradycyjnego rękodzieła, gastronomii, hotelarstwa oraz innych usług dla turystów. Oferowane usługi mogą stanowić szansę zatrudnienia dla mieszkańców podobszaru.

W związku z tego rodzaju możliwościami należałoby stworzyć odpowiedni program wdrożenia i podniesienia kwalifikacji mieszkańców podobszaru do pracy w sektorze turystyki: obsługi klientów, tworzenia produktów turystycznych itp. działań.

#### 4.2.2. Charakterystyka II podobszar rewitalizacji: Łasko - Wygon



**Rysunek 20. Podobszar rewitalizacji Łasko-Wygon**

Źródło: geoportal.gov.pl, 1:5000, skalowanie do 28% w pionie i poziomie

**Tabela 24. Podstawowe informacje o podobszarze Łasko - Wygon**

Nazwa:	<b>Bierzwnik Północ</b>	Obszary kryzysowe:
Liczba ludności:	498	Wyższy odsetek korzystających z pomocy społecznej w stosunku do liczby mieszkańców w jednostce, wysoki odsetek bezrobotnych w stosunku do liczby mieszkańców, w tym osób długotrwale bezrobotnych w wieku poprodukcyjnym, niekorzystne saldo liczby ludności w latach 1994-2017, niższa od przeciętnej w gminie liczba działających podmiotów gospodarczych na 100 mieszkańców, duża odległość do lokalizacji usług publicznych.
Obszar (ha):	1,27 km <sup>2</sup> (127,70 ha)	

Źródło: opracowanie własne.



Sołectwa Łasko i Wygon bezpośrednio ze sobą sąsiadują. Położone są na Pojezierzu Dobiegniewskim oraz na Równinie Drawskiej. Jest to teren płaski, bogaty w lasy oraz jeziora.

Sołectwa Łasko i Wygon, usytuowane w północno-wschodniej części gminy, znajdują się bądź w bezpośrednim sąsiedztwie obszarów chronionych, bądź na ich terenie. Wsie położone są w malowniczej okolicy otoczonej aż trzema jeziorami, w tym jeziorem Wielkie Wyrwy o powierzchni 221,78 ha i głębokości 12,5 m. Jest to największe jezioro w Gminie Bierzwnik.

#### **4.2.2.1. Charakterystyka interesariuszy II podobszaru rewitalizacji**

Zasadniczym zasobem miejscowości jest zlokalizowana w Łasku Szkoła Podstawowa. Szkoła pełni przede wszystkim funkcje oświatowe, ale także szereg funkcji kulturotwórczych i społecznych. Szkoła jest ważnym miejscem aktywizacji mieszkańców.

Na terenie sołectw działają dwie formalnie zarejestrowane organizacje pozarządowe:

- FUNDACJA UROCZYSKO w Wygonie;
- OCHOTNICZA STRAŻ POŻARNA W ŁASKU.

Dodatkowym potencjałem obszaru są dwa leśnictwa w Wygonie i Łasku.

#### **4.2.2.2. Problemy i wyzwania rewitalizacji**

Głównymi barierami i szansami rozwojowymi podobszaru są:

1. głównym źródłem zarobkowania mieszkańców wsi jest produkcyjna oraz usługowa działalność w rolnictwie i leśnictwie, a inwestycje tu planowane mają zmienić ten stan i doprowadzić do dywersyfikacji profilu prowadzonej tu działalności gospodarczej (m.in. agroturystyka i usługi), co ma wpłynąć na zwiększenie dochodów mieszkańców,
2. wykorzystanie szans związanych z korzystnym położeniem miejscowości będzie szło w parze z poszanowaniem zasad zrównoważonego rozwoju (przede wszystkim w odniesieniu do obszaru NATURA 2000 i terenów leśnych),
3. ważnym jest zachowanie stanu istniejącego i dokonywanie inwestycji rozwojowych, przede wszystkim związanych z powstaniem nowej infrastruktury technicznej i społecznej,
4. dla zwiększenia poczucia tożsamości mieszkańców z miejscowością Łasko należy ich angażować w prace związane z rozwojem miejscowości,
5. koniecznym jest stworzenie warunków hamujących odpływ mieszkańców średnio i dobrze wykształconych,
6. wyróżniającym się atutem miejscowości jest korzystne położenie geograficzne oraz walory środowiska przyrodniczego, co sprzyjać będzie rozwojowi usług i funkcji turystycznych.

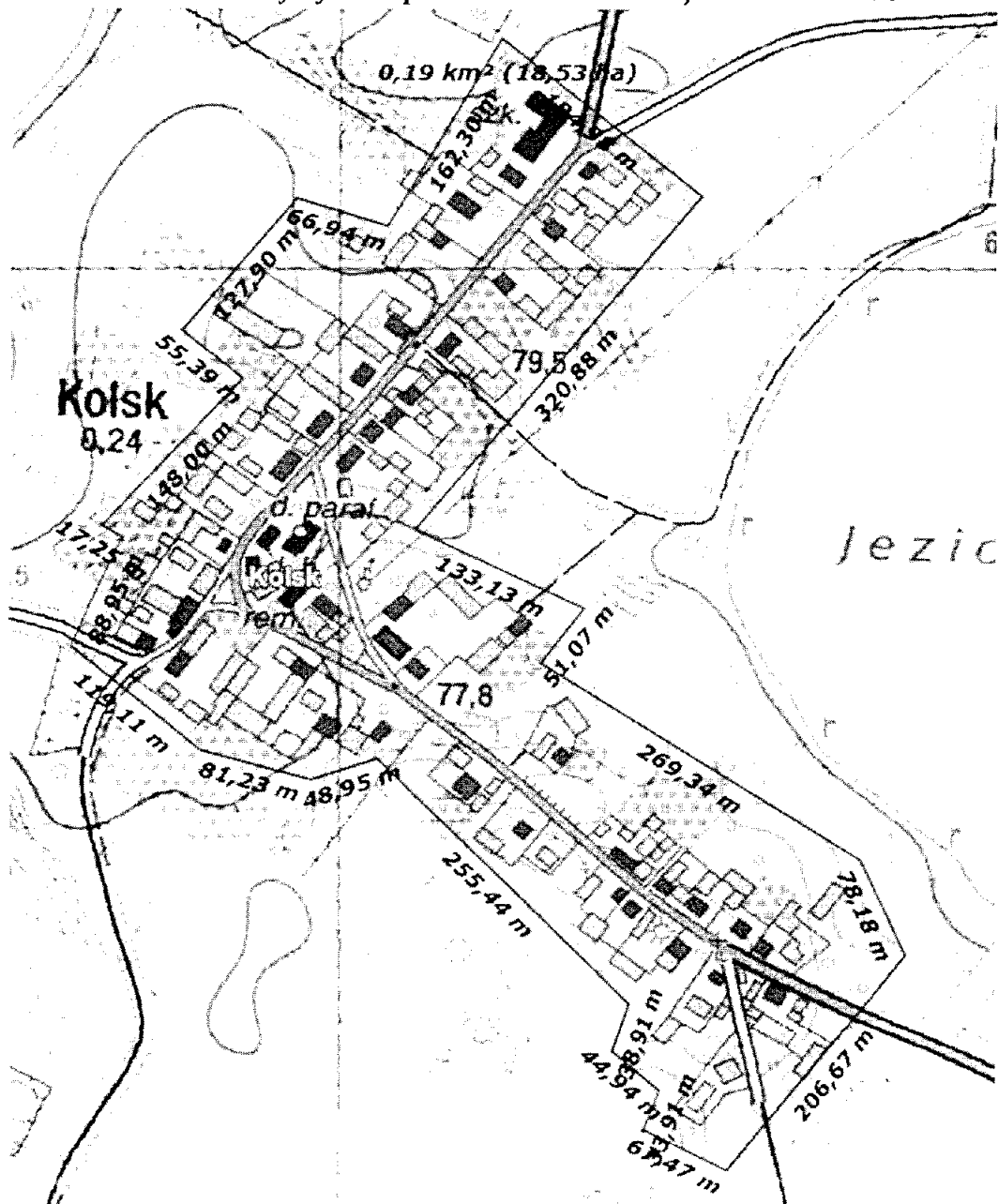
#### **4.2.2.3. Oczekiwane typy działań w II podobszarze rewitalizacji**

Mieszkańcy Łasko i Wygonu oczekują umiarkowanego rozwoju przynoszącego stały postęp. Preferowanymi kierunkami rozwoju są:

1. Rozwój funkcji turystycznej miejscowości;

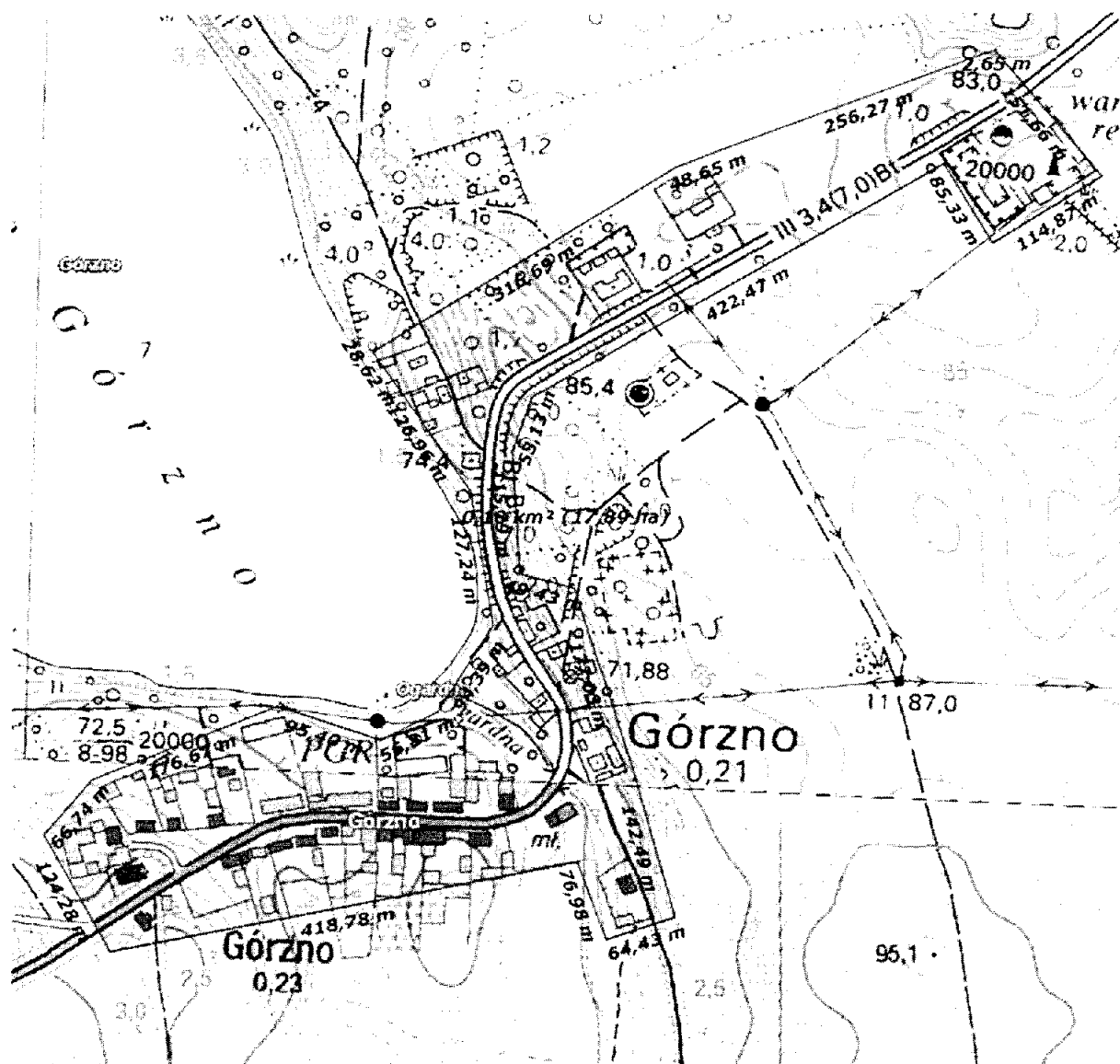
2. Dalsza modernizacja stanu infrastruktury technicznej, podnoszącej atrakcyjność turystyczną miejscowości;
3. Zachowanie dziedzictwa kulturowego poprzez promowanie funkcji turystycznych miejscowości;
4. Podniesienie atrakcyjności inwestycyjnej miejscowości;
5. Podejmowanie działań promocyjnych mających na celu zwiększenie liczby turystów;
6. Rozwijanie działalności kulturalnej i rekreacyjno – sportowej;
7. Poprawa estetyki miejscowości.

#### 4.2.3. Charakterystyka III podobszar rewitalizacji: Kolsk - Górzno



**Rysunek 21. Podobszar rewitalizacji Kolsk**

Źródło: geoportal.pl, 1:5000, skalowanie do 100% w pionie i poziomie



Rysunek 22. Podobszar rewitalizacji Górzno

Źródło: geoportal.pl, 1:5000, skalowanie do 82% w pionie i poziomie

Tabela 25. Podstawowe informacje o podobszarze Kolsk-Górzno

Nazwa:	Kolsk - Górzno	Obszary kryzysowe:
Liczba ludności:	492	Wysoki odsetek korzystających z pomocy społecznej w stosunku do liczby mieszkańców w jednostce, wysoki odsetek osób długotrwale bezrobotnych w wieku poprodukcyjnym, niekorzystne saldo liczby ludności w latach 1994-2017, niska liczba działających podmiotów gospodarczych na 100 mieszkańców, niski poziom odbiorców skanalizowanych, wysoka ilość azbestu do utylizacji na 1 mieszkańca, ponadprzeciętna odległość do lokalizacji usług publicznych.
Obszar (ha):	Kolsk: 0,19 km <sup>2</sup> (18,53 ha) Górzno: 0,18 km <sup>2</sup> (17,89 ha)	

Źródło: opracowanie własne.

**Kolsk** (Kölzig) jest wsią o metryce średniowiecznej; pierwsza wzmianka pochodzi z 1337 r. kiedy to osada należała do ziemi krajeńskiej (Land Friedeberg). Wieś liczyła 22 łany, z których 3 należały do Henninga Wildenowa. W 1354 r. Kolsk, na mocy darowizny margrabiego Ludwiga przeszła na własność klasztoru w Bierzwniku. Około 1428 r. osada przez krótki okres była w posiadaniu zakonu krzyżackiego, potem ponownie klasztoru w Bierzwniku. Około 1458 r. ¼ wsi zakupił – wraz z połową jeziora – Peter Grunow, a w 1473 r. połowę osady Thewes Kleban. W czasach reformacji cała wieś weszła w skład domeny państwowej. W 1718 r. w Kolsku, liczącym 38 łanów, było 12 gospodarstw chłopskich, 6 zagrodników, a także karczma i kuźnia. Około 1800 r. we wsi było 12 gospodarstw chłopskich, 6 zagrodników, 12 chałupników, a także cegielnia, kuźnia i pracownia kołodziejska (łącznie 224 mieszkańców). W 1840 r. we wsi było już 47 domów, cegielnia i domek myśliwski. W 1868 r. w Kolsku odnotowano sołtysa lennego, pastora, 11 pełnych chłopów, karczmarza, 6 zagrodników, nauczyciela, kowala i 2 wyrobników. W końcu XIX w. miejscowy majątek należał do Augusta Boninga a następnie jego syna Augusta Ludwiga. W początku XX w. we wsi wybudowano kościół, w 1925 r. we wsi było 65 domów mieszkalnych i 436 mieszkańców.

**Górzno** (niem. Göhren) - wieś była niegdyś posiadłością rycerską rodziny Segefeld, później stanowiła własność Cystersów. W 1337 r. liczyła 25,5 łana. W 1354 roku wieś, ziemia orna, wody, pastwiska zostają nadane Cystersom z Bierzwnika. Segefeldowie w latach 1357 - 1364 sprzedali swoje dobra, ponieważ nie chcieli być lennikami klasztoru. Miejsce Segefeldów zajmowały kolejno inne rodziny rycerskie, od 1430 r. miały miejsce liczne spory z Cystersami. W 1539 r po kasacji klasztoru wieś weszła w skład domeny państwowej w Bierzwniku i była dzierżawiona, liczyła wówczas 30 łanów. Uprawiano głównie żyto, ale również jęczmień, owies, groch, wykę i grykę. Hodowano konie, bydło domowe, owce, świnie, gęsi.

Miejscowości oddalone są od siebie około 2,5 km, ale zwyczajowo są ze sobą bardzo blisko związane.

W Górznie w okresie PRL funkcjonowało jedyne na terenie gminy państwowe gospodarstwo rolne należące do KPGR w Mielęcinie (gmina Krzęcin).

#### ***4.2.3.1. Charakterystyka interesariuszy III podobszaru rewitalizacji***

Podobszar rewitalizacji posiada niezaprzeczalne atuty przyrodniczo-krajobrazowe, które przyciągnęły zewnętrznych interesariuszy, z których najważniejszym jest Instytut Medyczny im. Jana Pawła II w Szczecinie, Al. Wyzwolenia 52, 71-306 Szczecin (jednostka zarządzająca dawnym Szpitalem Kolejowym).

Instytut podjął szereg projektów związanych z budową domu pomocy społecznej, ośrodka aktywizacji zawodowej oraz szeregu innych podmiotów służących lokalnej społeczności na bazie dawnej szkoły i terenów ją otaczających.

Instytut Medyczny stwarza dla mieszkańców podobszaru niezaprzeczalną szansę rozwojową.

#### ***4.2.3.2. Problemy i wyzwania rewitalizacji***

Największymi problemami rozwojowymi sołectw są kwestie związane z bezrobociem, bezrobociem długookresowym, a także stanem środowiska naturalnego wynikającego z braku instalacji kanalizacyjnej.

#### **4.2.3.3. Oczekiwane typy działań w III podobszarze rewitalizacji**

Z punktu widzenia ochrony środowiska oraz funkcjonowania przyszłych jednostek prowadzonych przez Instytut Medyczny ze Szczecina, najważniejszym zadaniem jest w tym obszarze budowa kanalizacji sanitarnej w miejscowości Kolsk oraz budowa instalacji przesyłowej ścieków do oczyszczalni w Bierzwniku.

Także, w związku z budową w Kolsku jednostek opiekuńczych i pobytowych, konieczne staje się przygotowanie mieszkańców do pracy w tych jednostkach. Należy przygotować odpowiednie projekty mające na celu podniesienie kwalifikacji mieszkańców w stopniu umożliwiającym podjęcie pracy w obecnie budowanych obiektach.

#### **4.3. Przebieg konsultacji społecznych**

Projekt Lokalnego Programu Rewitalizacji Gminy Bierzwnik został poddany konsultacjom społecznym. Konsultacje społeczne miały na celu zebranie uwag, sugestii oraz propozycji na temat przedłożonego projektu. Trwały od 7 stycznia do 14 stycznia 2019 roku.

Konsultacje przeprowadzone były w formie zbierania uwag ustnych w godzinach pracy Urzędu Gminy oraz zbierania uwag, propozycji i opinii w formie papierowej i elektronicznej z wykorzystaniem formularza konsultacyjnego.

Przedłożony do konsultacji projekt LPR-u spotkał się z bardzo dużym zainteresowaniem, o czym świadczy duża liczba pobrań dokumentu ze strony internetowej gminy. Łącznie w okresie konsultacji dokonano 184 pobrań dokumentu.

Daleko mniejsza liczba osób wypełniła przygotowaną ankietę – zaledwie 10 osób. Z tej liczby 7 osób mieszka poza obszarem rewitalizacji. Można przyjąć, że z tego względu wskazany obszar rewitalizacji zaakceptowały zaledwie 4 osoby. Jako inne, bardziej właściwe obszary rewitalizacji wskazano: Pławno, Rębusz, całą miejscowość Bierzwnik, Kolsk, a dwie osoby stwierdziły, że „LPR powinien obejmować każdą wioskę w naszej gminie. Dla każdej miejscowości powinna być przeprowadzona rewitalizacja” oraz „W każdej wiosce są zaniedbania. Uważam, że każda wioska powinna zostać objęta rewitalizacją”.

W formalnej konsultacji polegającej na złożeniu wniosków i uwag uczestniczyły trzy osoby. Uwagi w formie ustnej zostały złożone przez jedną osobę, a dwie dalsze osoby złożyły uwagi i komentarze w formie internetowej. W jednym przypadku uwagi dotyczyły nieaktualności informacji dotyczących stanu ochrony środowiska. Zwrócono uwagę, iż wymienione w LPR obszary i obiekty chronione już od dłuższego czasu nie wykazują cech predysponujących je do ochrony, np. brak siedlisk czapli siwej w ścisłym rezerwacie na Jeziorze Wyrwy. Uwagi te w dokumencie uwzględniono, choć nie zmienia to stanu prawnego tych obszarów.

Dwie kolejne uwagi dotyczyły włączenia nowych projektów rewitalizacji. Pierwszy wniosek złożony przez Sołtysa wsi Wygon dotyczył budowy świetlicy wiejskiej oraz podłączenia budynku komunalnego do sieci kanalizacyjnej. Drugi wniosek został zgłoszony przez kierownika Gminnego Ośrodka Pomocy Społecznej w Bierzwniku i obejmował propozycję włączenia pięciu nowych projektów.

Zgłoszone wnioski przyjęto i dokonano stosownych korekt i uzupełnień.

## **5. Wizja, cele i kierunki działania**

---

Poza diagnozą Lokalny Program Rewitalizacji składa się z części strategicznej, czyli wskazania kierunków działania zmierzających do odnowy obszarów zdegradowanych i przywrócenia im warunków dla harmonijnego rozwoju.

Część strategiczna LPR Gminy Bierzwnik składa się z wizji obszaru rewitalizowanego, celu ogólnego i celów szczegółowych oraz projektów rewitalizacyjnych.

### **5.1. Wizja obszaru rewitalizacji**

Wizja obszaru rewitalizacji jest pożądanym obrazem przyszłości obszaru, na którym prowadzona będzie rewitalizacja.

Obszary rewitalizacji w Gminie Bierzwnik obejmują swoim zasięgiem stosunkowo niewielką część gminy. Na obszarze wskazanym do rewitalizacji występuje szereg negatywnych zjawisk społecznych, z których najistotniejsze to znaczny odsetek mieszkańców korzystających z pomocy społecznej, postępujący dynamicznie proces starzenia się społeczeństwa oraz bezrobocie.

Wskazane obszary gminy charakteryzują się ponadto umiarkowaną aktywnością gospodarczą oraz niższymi od średnich krajowych wskaźnikami rozwoju przedsiębiorczości.

Na obszarze rewitalizacji występują również negatywne zjawiska o charakterze przestrzenno-funkcyjnym, oraz technicznym, w tym niska estetyka przestrzeni oraz zły stan techniczny dróg, brak infrastruktury komunikacyjnej, mała ilość obiektów rekreacyjno - sportowych.

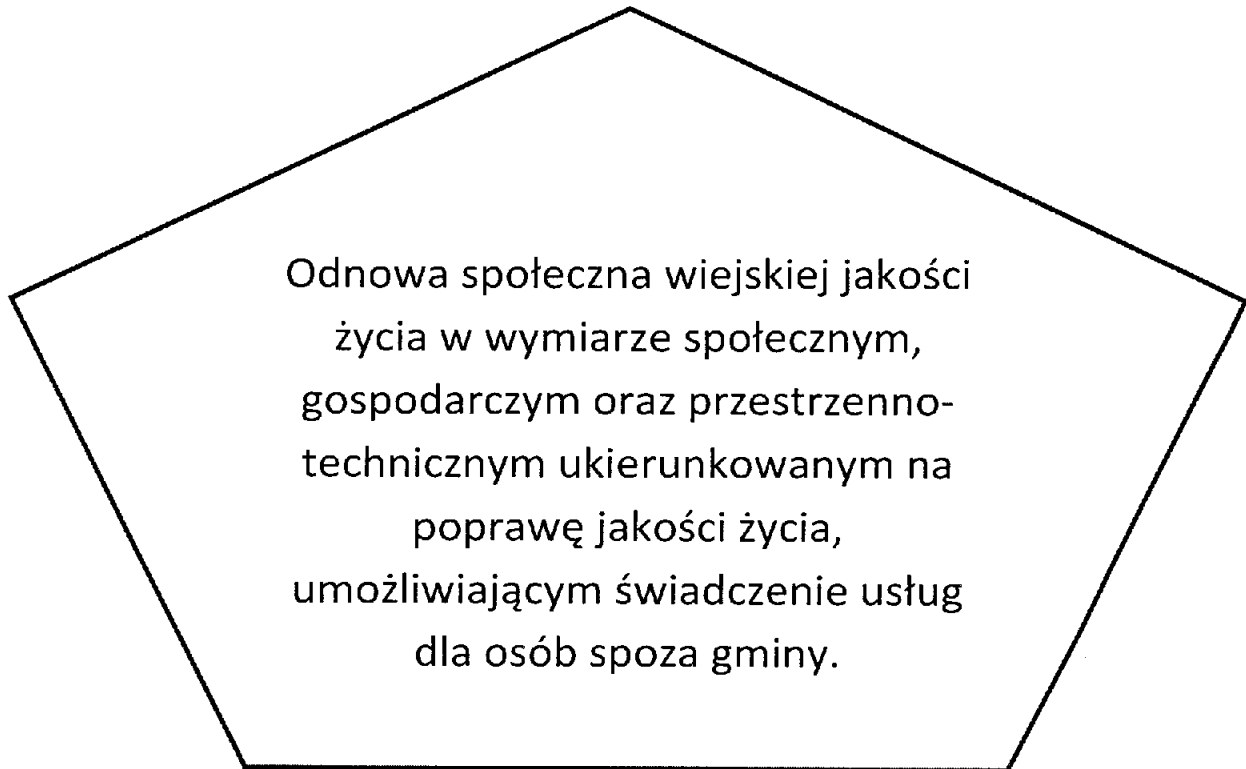
Mając na uwadze powyższe, wizja obszaru rewitalizacji brzmi następująco:

Obszary rewitalizacji Gminy Bierzwnik miejscem nowoczesnym, ekologicznym, nakierowanym na przedsiębiorczość związaną z turystyką i usługami dla osób starszych i niepełnosprawnych.

## 5.2. Cel główny, cele strategiczne i operacyjne

Przedstawiona wizja wymaga działań, które w sposób ukierunkowany pozwolą osiągnąć pożądany stan w perspektywie najbliższych sześciu lat.

Głównym celem Lokalnego Programu Rewitalizacji Gminy Bierzwnik jest:



Wskazano na cztery cele strategiczne, które obejmują 14 celów operacyjnych:

Sfera społeczna

Cel strategiczny:

1. Tworzenie atrakcyjnych warunków do życia dla mieszkańców obszarów zdegradowanych
  - 1.1. Podniesienie jakości życia poprzez udogodnienia infrastrukturalne
  - 1.2. Rozwój usług publicznych skierowanych do mieszkańców obszarów rewitalizowanych
  - 1.3. Wspieranie oddolnych działań mieszkańców
  - 1.4. Integracja społeczności lokalnej

Sfera gospodarcza

Cel strategiczny

2. Wspieranie rozwoju lokalnej przedsiębiorczości oraz rozwój zasobów ludzkich na rynku pracy
  - 2.1. Wsparcie działań z zakresu ekonomii społecznej
  - 2.2. Kompleksowe wsparcie dla osób rozpoczynających działalność gospodarczą na obszarach rewitalizowanych
  - 2.3. Animowanie działań na rzecz wzrostu umiejętności zawodowych i podnoszenia kwalifikacji mieszkańców obszarów rewitalizowanych
  - 2.4. Rozwój produktu turystycznego gminy w celu aktywizacji zawodowej mieszkańców obszarów

zdegradowanych

2.5. Rozwój kwalifikacji i umiejętności pracowników sfery usług socjalnych, medycznych i paliatywnych

Sfera przestrzenno-techniczna

Cel strategiczny

3. Kształtowanie przestrzeni oraz modernizacja infrastruktury technicznej w sposób zapewniający wysoki standard życia mieszkańców obszarów rewitalizowanych

3.1. Rozwój infrastruktury społecznej służącej zaspokojeniu potrzeb mieszkańców

3.2. Poprawa stanu zagospodarowania i estetyki przestrzeni publicznej

3.3. Ochrona i udostępnienie dziedzictwa kulturowego

3.4. Ochrona i udostępnienie dziedzictwa przyrodniczego

Sfera środowiskowa

Cel strategiczny

4. Poszanowanie środowiska naturalnego oraz poprawa jego stanu

4.1. Poprawa stanu środowiska naturalnego

4.2. Wzrost świadomości ekologicznej mieszkańców gminy

Wyznaczone cele operacyjne wskazują kierunki działań dotyczące bardzo szerokiej gamy zjawisk i procesów. Z tego względu projekty rewitalizacyjne wynikające z przedstawionych celów dotyczyć będą m.in.:

- poprawy jakości oferty edukacyjnej, zwłaszcza wobec dzieci w wieku szkolnym,
- poprawy bezpieczeństwa publicznego,
- ograniczaniu zjawiska wykluczenia społecznego (również wśród osób z niepełnosprawnością),
- przeciwdziałaniu niskiej aktywności społecznej,
- przeciwdziałaniu bezrobociu,
- eliminowaniu patologii społecznych (m.in. przestępczość, przemoc w rodzinach),
- poprawie dostępu do rekreacji i kultury, w tym sposobu zarządzania terenami zieleni oraz utrzymaniem czystości.
- upowszechnianiu rozwiązań w zakresie niskiej emisji, energooszczędności i ochrony środowiska,
- poprawie stanu infrastruktury technicznej (w tym zasoby mieszkaniowe oraz drogi lokalne).

W dalszej części przedstawiono projekty wspierające obszary rewitalizowane, a także projekty o znaczeniu pośrednim dla tych obszarów, ale jednoznacznie wpływające na przezwyciężenie sytuacji kryzysowej.



## 6. Projekty rewitalizacji

W tej części Programu prezentowane są projekty rewitalizacyjne. Odpowiadają one przyjętym celom rewitalizacji.

### 6.1. Opis projektów rewitalizacyjnych

Ogółem LPR Gminy Bierzwnik przewiduje realizację 27 projektów. 15 projektów ma charakter inwestycyjny, a 12 – miękkie. Spośród tych projektów 9 zostało oznaczonych jako projekty główne, a 18 jako uzupełniające.

Biorąc pod uwagę lokalizację, najwięcej projektów jest zaplanowanych dla obszaru Kolsk - Górzno - 9 projektów. Dla obszaru Bierzwnik Północ opracowano 7 projektów. Także 7 projektów dotyczy podobszaru Łasko - Wygon.

**Tabela 26. Rodzaje projektów według charakteru oraz lokalizacji**

PROJEKTY	inwestycyjne	miękkie	Razem
<b>Główne</b>	<b>5</b>	<b>4</b>	<b>9</b>
I Bierzwnik Północ	4	0	4
II. Łasko – Wygon oraz III Kolsk - Górzno	0	4	4
III Kolsk – Górzno	1	0	1
<b>Uzupełniające</b>	<b>10</b>	<b>8</b>	<b>18</b>
I Bierzwnik Północ	0	3	3
II. Łasko - Wygon	4	3	5
III Kolsk – Górzno	6	2	8
<b>Razem</b>	<b>15</b>	<b>12</b>	<b>27</b>

Źródło: opracowanie własne.

## 6.2. Projekty rewitalizacji

Tytuł projektu:	<b>Rewitalizacja klasztoru Cystersów w Bierzwiku</b>	
<b>G1</b>	Obszar rewitalizacji:	I Bierzwik Północ
	Lokalizacja:	Bierzwik, ul. Cystersów 1, 73-249 Bierzwik Nr ewid. 320201_2.0007.383, Obręb Bierzwik
	PROJEKT INWESTYCYJNY	
Podmiot realizujący projekt	Parafia Rzymskokatolicka pw. Matki Boskiej Szkaplerznej w Bierzwiku, ul. Cystersów 1, 73-240 Bierzwik	
Realizowane cele szczegółowe LPR	1.2. Rozwój usług publicznych skierowanych do mieszkańców obszarów rewitalizowanych 2.3. Animowanie działań na rzecz wzrostu umiejętności zawodowych i podnoszenia kwalifikacji mieszkańców obszarów rewitalizowanych 2.4. Rozwój produktu turystycznego gminy w celu aktywizacji zawodowej mieszkańców obszarów zdegradowanych 3.2. Poprawa stanu zagospodarowania i estetyki przestrzeni publicznej 3.3. Ochrona i udostępnienie dziedzictwa kulturowego	
<b>Cel i zakres rzeczowy projektu</b>		
<p>Klasztor pocysterski w Bierzwiku jest uznany za zabytek i leży na Szlaku Cysterskim województwa zachodniopomorskiego oraz ogólnopolskim Szlaku Cysterskim. Całość składała się z kościoła, trzech skrzydeł klasztornych z krużgankami oraz zabudowań gospodarczych.</p> <p>Plan budowli opierał się na zamkniętym kwadracie. Obecnie możemy oglądać niewielką część klasztoru. Zachowały się dwa skrzydła klasztorne z XV w., prezbiterium kościoła z XIV-XV w., które w latach 60-tych została odbudowane oraz ruina spichlerza z ok. 1400 r. Z zabudowań gospodarczych zachował się jedynie browar-spichlerz. Obok prezbiterium kościoła stoi murowana dzwonnica z przełomu XVIII i XIX w. Co roku w okresie letnim na terenie zespołu klasztornego trwają badania archeologiczne. Gmina Bierzwik organizuje także Dni Cysterskie, w czasie których są wystawiane wyroby cysterskie, pokazywane walki wojów oraz można poznać historię tych rejonów.</p> <p>Obiekt w Bierzwiku jest obok Kołbacza, unikatowym w skali europejskiej obiektem pocysterskim wymagającym pilnych prac konserwatorskich. Regularnie realizowane są tutaj projekty o charakterze archeologicznym we współpracy z Uniwersytetem Adama Mickiewicza w Poznaniu.</p> <p>Ogólnopolskie Stowarzyszenie Gmin Cysterskich z siedzibą w Bierzwiku zrealizowało zadanie pn. "Zachodniopomorski Szlak Cysterski" dofinansowane z budżetu Województwa na rok 2010. W ramach zadania kompletem tablic informacyjnych 9 obiektów pocysterskich oznakowany został Szlak Cysterski w województwie zachodniopomorskim. Szlak pocysterski przebiega przez miejscowości: Bierzwik, Cedynia, Krzęcin, Marianowo, Pełczyce, Recz, Stare Czarnowo, Moryń, Węgorzyno. Na każdą gminę przypadł 1 komplet tablic informacyjnych.</p> <p>Termin realizacji zadania: 01.07.2010 - 30.09.2010, całkowity koszt zadania: 51.331,50 zł, środki z dotacji: 30.000 zł.</p> <p>Ponadto Wnioskodawca, mimo ograniczonych środków finansowych zrealizował własne projekty służące zachowaniu zabytku:</p> <p>2002 – wykonanie konstrukcji krużganków przy południowej elewacji kościoła          2003 – odtworzenie piwnic pod skrzydłem zachodnim          2004 – renowacja ścian krużganka południowego i prowadzono oraz odbudowa dwóch wewnątrz skrzydeł południowego i wschodniego.</p> <p>W 2018 r. zrealizowano projekt nr RPZP.04.01.00-32-2014/17-00 pn. „Przywrócenie dawnej świetności klasztoru Cystersów w Bierzwiku”.</p> <p>Przedmiotem projektu było przeprowadzenie prac konserwatorskich i restauratorskich obejmujących naprawę i konserwację dachu (skrzydło pd. i wsch.), konserwację ścian szczytowych</p>		

klasztoru pocysterskiego w Bierzwniku

Projekt został zrealizowany w ramach Działania 4.1 Dziedzictwo kulturowe Regionalnego Programu Operacyjnego Województwa Zachodniopomorskiego 2014-2020.

Realizacja projektów komplementarnych przyczyni się do osiągnięcia efektu synergii. Dzięki realizacji projektów oraz działań uzupełniających się wzajemnie przyczyni się do maksymalizacji rezultatów, w szczególności celu niniejszego projektu. Realizacja projektów przyczyni się do wzajemnego wzmacniania, potęgowania się efektów. Kooperacja czynników w postaci zachowania pocysterskich zabytków sakralnych oraz ich wspólnej promocji jako produktu turystycznego i zarazem skutecznego narzędzia rewitalizacji jest skuteczniejsza niż suma oddzielnych działań. Wszystkie projekty oraz działania przyczynią się od uzyskania wartości dodanej ze względu na przeprowadzenie działań na jednym obszarze oraz dla jednych interesariuszy.

Przedmiotem projektu jest przeprowadzenie prac konserwatorskich i restauratorskich obejmujących:

Przyjęte rozwiązania techniczne odpowiadają wymogom ZWKZ i w pełni odpowiadają celom projektu. W toku prac zostaną zastosowane materiały i technologia umożliwiające zachowanie obiektu zgodnie z jego oryginalną koncepcją. W skutek realizacji projektu przywrócony zostanie pierwotny wygląd elewacji i dachu, podnosząc w sposób znaczący estetykę obiektu, ale przede wszystkim jego walory użytkowe (ograniczenie ryzyka degradacji obiektu przez wodę, podniesiona efektywność termiczna).

Projekt stanowi skończoną całość, umożliwiającą realizację funkcji religijnych i kulturalnych, tworząc warunki do funkcjonowania regionalnego centrum dziedzictwa pocysterskiego.

Po realizacji projektu do użytku mieszkańców i turystów oddane zostaną unikatowe zabytkowe zabudowania klasztorne, co w pełni odpowiada szczegółowym potrzebom grup interesariuszy projektu.

Realizacja projektu pozwoli zintensyfikować kalendarz wydarzeń religijnych i kulturalnych tworząc nowe wydarzenia aktywizujące lokalną społeczność, m.in.:

- występy muzyczne
- warsztaty plastyczne
- spotkania grup formalnych i nieformalnych społeczności lokalnej
- ekspozycje posiadanych dóbr dziedzictwa kulturowego

Dodatkowo projekt pozwoli zaktywizować działania turystyczne – zarówno związane z dwoma szlakami cysterskimi (zachodniopomorskim i ogólnopolskim), jak również lokalnymi (Włóczykije Pojezierza).

Zaplanowane prace wykreują przyjazne otoczenie całokształtu zabudowań klasztoru, tym samym infrastruktura (choćby dziedziniec) będzie mogła być lepiej wykorzystywana na potrzeby realizacji wydarzeń. Działania w ramach projektu pozwalają zachować historyczny układ obiektu.

Zaplanowane rozwiązania techniczne łączą aspekty estetyczne z kluczowymi kwestiami funkcjonalności dla interesariuszy projektu – w szczególności prace ukierunkowane są na istniejące obiekty, tak by w pierwszej kolejności zachować wciąż dostępne dziedzictwo kulturowe. Równocześnie prace pozwolą realizować wydarzenia o szerszej skali niż dotychczas, przy zachowaniu bezpieczeństwa i komfortu uczestników.

Projekt koncentruje się na głównych niedogodnościach odczuwanych przez interesariuszy, tak by przy optymalnej relacji nakładów do rezultatów zaspokoić ich potrzeby. Wybrano rozwiązania w pełni zgodne ze sztuką konserwatorską, tak by po realizacji projektu powstała estetyczna i bezpieczna atrakcja turystyczna oparta na dziedzictwie kulturowym Pomorza Zachodniego i Zakonu Cystersów.

Infrastruktura wytworzona w ramach projektu będzie umożliwiała realizację aktywności społecznej, kulturalnej i turystycznej. W bezpośrednim otoczeniu projektu funkcjonują pozostałości innych zabudowań, tym samym wzrost zainteresowania klaszturem może stanowić w przyszłości inspirację do odtworzenia już nieistniejącej części klasztoru, co pozwoli rozwinąć efekty projektu i

uzyskać efekt synergii.			
<b>Projekty powiązane</b>	G2. Remont Sali Sportowej w Bierzwniku G4. Termomodernizacja Hali Sportowej celem udostępniania jej społeczności lokalnej G5. Budowa kompleksu integracyjno – rekreacyjnego w Bierzwniku U3. Zwalczaj nudę z etnografią - gra miejska w oparciu o zasoby historyczne i przyrodnicze Wzgórza Klasztornego. U5. Turniej szachów błyskawicznych oraz symultana szachowa. U9. Turniej Piłki Siatkowej z okazji Pożegnania Wakacji U12. Agapa Klasztorna, festiwal smaków - budowanie więzi społecznych mieszkańców z terenu LGD w zakresie dziedzictwa kulturalnego i kulinarnego		
<b>Grupa docelowa</b>			
W ramach analizy problemów występujących na obszarze projektu należy wyróżnić interesariuszy, których one dotyczą:			
<ul style="list-style-type: none"> <li>• parafian z Parafii pw. Matki Bożej Szkaplerznej w Bierzwniku,</li> <li>• mieszkańców Gminy Bierzwnik,</li> <li>• turystów,</li> <li>• przedsiębiorców,</li> <li>• samorząd lokalny,</li> <li>• Wojewódzkiego Konserwatora Zabytków.</li> </ul> Grupą docelową są mieszkańcy obszaru rewitalizacji. Ze względu na funkcje religijne, społeczne, kulturalne i turystyczne pełnione przez klasztor oddziaływanie projektu będzie wileowymiarowe.			
<b>Sposób oceny uzyskanych rezultatów</b>			
Wskaźniki produktu/rezultatu:	Liczba wspartych obiektów o charakterze zabytkowym - 1 obiekt Liczba wydarzeń skierowanych do mieszkańców obszaru rewitalizacji: 2 wydarzenia rocznie Liczba mieszkańców obszarów rewitalizacji uczestniczących w wydarzeniach realizowanych na terenie klasztoru – nie mniej niż 50 w wydarzeniu		
<b>Źródła finansowania:</b>			
Pochodzące ze źródeł krajowych publicznych	Pochodzące z funduszy UE: EFRR, EFS, FS	Pochodzące ze źródeł prywatnych/innych	Łączna wartość projektu
	<b>4000000</b>	<b>1000000</b>	<b>5000000</b>
Uwagi nt. źródeł finansowania	<b>RPO WZ 9.3</b>		
Rok rozpoczęcia projektu		Rok zakończenia projektu	
2019		2020	

Tytuł projektu:	<b>Remont Sali Sportowej w Bierzwniku</b>	
<b>G2</b>	Obszar rewitalizacji:	I Bierzwnik Północ
	Lokalizacja:	Bierzwnik, ul. Sienkiewicza 17, Identyfikator 320201_2.0007.31/8 Obręb Bierzwnik
	PROJEKT INWESTYCYJNY	
Podmiot realizujący projekt	Gmina Bierzwnik, ul. Kopernika 2, 73-240 Bierzwnik	
Realizowane cele szczegółowe LPR	1.1. Podniesienie jakości życia poprzez udogodnienia infrastrukturalne 1.2. Rozwój usług publicznych skierowanych do mieszkańców obszarów rewitalizowanych 2.4. Rozwój produktu turystycznego gminy w celu aktywizacji zawodowej mieszkańców obszarów zdegradowanych 3.1. Rozwój infrastruktury społecznej służącej zaspokojeniu potrzeb mieszkańców	
<b>Cel i zakres rzeczowy projektu</b>		
<p>Celem projektu jest remont sali sportowej w miejscowości Bierzwnik przy ul. Sienkiewicza 17, dz. nr ewid. 31/8. Konieczność jego realizacji wynika zarówno ze złego stanu infrastruktury sportowej na terenie wsi Bierzwnik jak również z uwagi na aspekt społeczny. Sport i kultura fizyczna pełni szczególnie ważną rolę w życiu młodzieży szkolnej, ponieważ kształtuje osobowość i cechy charakteru oraz poprawia rozwój psychofizyczny i zdrowie. Obecna ilość obiektów sportowych oraz ich stan techniczny i wyposażenie nie pozwalają na dobre wyszkolenie młodych zawodników i przygotowanie ich do rywalizacji sportowej.</p> <p>Zakres realizowanego projektu: - wymiana pokrycia dachowego          - przebudowa ściany kolankowej wraz z częścią podsufitki przy i nad trybunami.</p> <p>Konstrukcję pokrycia sali sportowej zaprojektowano z dwóch warstw blach fałdowych ocieplonych wewnątrz wełną mineralną gr. 16mm. Z uwagi na nieprawidłowo wykonany system wentylacji materiału termoizolacyjnego nastąpiło bardzo duże zawilgocenie wełny mineralnej, wobec czego wymaga ona bezwzględnej wymiany, konieczna jest również wymiana wszystkich opierzeni dachu i kominów (zbyt małe odsadzi od muru powodujące systematyczne zalewanie murów) oraz rynien i rur spustowych. Ściana kolankowa wymaga przebudowy w związku z faktem, iż wykonana została niezgodnie z przepisami przeciwpożarowymi z materiałów palnych.</p> <p>Planowane efekty realizacji projektu:</p> <ul style="list-style-type: none"> <li>• poprawa stanu technicznego budynku Hali Sportowej,</li> <li>• zwiększenie efektywności energetycznej budynku i obniżenie zużycia energii elektrycznej i ciepłej,</li> <li>• poprawa estetyki i funkcjonalności przestrzeni publicznej</li> <li>• zapewnienie bezpieczeństwa użytkownikom obiektu</li> </ul>		
Projekty powiązane	G1. Rewitalizacja klasztoru Cystersów w Bierzwniku G4. Termomodernizacja Hali Sportowej celem udostępniania jej społeczności lokalnej U4. Igrzyska sportowo – rekreacyjne. U7. Festyn sportowo – rekreacyjny z okazji Powitania Wakacji U9. Turniej Piłki Siatkowej z okazji Pożegnania Wakacji U11. Rodzinny festyn rekreacyjno – sportowy z elementami gry miejskiej U16. Organizacja imprez rekreacyjnych, wpływających na integrację i aktywność społeczności wsi Łasko i Wygon.	
<b>Grupa docelowa</b>		
Grupą docelową są uczniowie Zespołu Szkolno-Przedszkolnego im. Dziedzictwa Cystersów Bierzwnickich, MULKS „Orzeł” Bierzwnik oraz mieszkańcy miejscowości Bierzwnik.		
<b>Sposób oceny uzyskanych rezultatów</b>		

Wskaźniki produktu/rezultatu:	liczba obiektów – 1 liczba osób korzystających z obiektu rocznie – ok 250 uczniów Zespołu Szkolno-Przedszkolnego im. Dziedzictwa Cystersów Bierzwnickich, zawodnicy MULKS „Orzeł” Bierzwnik oraz mieszkańcy Bierzwnika		
<b>Źródła finansowania:</b>			
Pochodzące ze źródeł krajowych publicznych	Pochodzące z funduszy UE: EFRR, EFS, FS	Pochodzące ze źródeł prywatnych/innych	łącna wartość projektu
<b>100000</b>	<b>280000</b>		<b>380000</b>
Uwagi nt. źródeł finansowania	<b>RPO WZ</b>		
Rok rozpoczęcia projektu		Rok zakończenia projektu	
2021		2023	

Tytuł projektu:		<b>Budowa kanalizacji sanitarnej w m. Kolsk oraz instalacji przesyłowej ścieków do m. Bierzwik</b>		
<b>G3</b>	Obszar rewitalizacji:	III Kolsk-Górzno		
	Lokalizacja:	Kolsk Działki o identyfikatorach 320201_2.0017: 25, 35/2, 36, 42/1, 49, 53/2, 95, 109, 121/12, 177, 212, 213, 232 Obręb Kolsk		
	<b>PROJEKT INWESTYCYJNY</b>			
Podmiot realizujący projekt	Gmina Bierzwik, ul. Kopernika 2, 73-240 Bierzwik			
Realizowane szczególowe LPR	cele	1.1. Podniesienie jakości życia poprzez udogodnienia infrastrukturalne 3.1. Rozwój infrastruktury społecznej służącej zaspokojeniu potrzeb mieszkańców 4.1. Poprawa stanu środowiska naturalnego		
<b>Cel i zakres rzeczowy projektu</b>				
Uporządkowanie gospodarki ściekowej na terenie wsi Kolsk oraz likwidacja niekontrolowanego odprowadzania ścieków do wód i do gruntu. Planowana inwestycja polegać będzie na budowie kanalizacji sanitarnej grawitacyjno - tłocznej w miejscowości Kolsk z przesyłem ścieków do oczyszczalni ścieków w miejscowości Bierzwik oraz budowę dwóch przepompowni ścieków (PG3 i PG4 Kolsk – w wykonaniu standardowym tj. z pompami zatapiałnymi). Kanalizacja grawitacyjno-tłoczna w wykonaniu z rur bezciśnieniowych średnicy 160 PCV i 200 PCV oraz rur ciśnieniowych średnicy 63 PE i 90 PE w celu uporządkowania gospodarki ściekowej oraz do odprowadzania ścieków sanitarnych z nieskanalizowanych terenów położonych w obrębie miejscowości Kolsk w gminie Bierzwik.				
Projekty powiązane	U1. Budowa Domu Pomocy Społecznej w Kolsku U2. Budowa Zakładu Aktywizacji Zawodowej U6. Budowa świetlicy wraz z niezbędną infrastrukturą w miejscowości Kolsk U7. Festyn sportowo – rekreacyjny z okazji Powitania Wakacji U8. Budowa świetlicy wraz z niezbędną infrastrukturą w miejscowości Górzno U9. Turniej Piłki Siatkowej z okazji Pożegnania Wakacji U13. Remont budynku i adaptacja na mieszkania chronione U14. Dzienny Dom Seniora			
<b>Grupa docelowa</b>				
Grupą docelową są mieszkańcy miejscowości oraz pensjonariusze DPS w Kolsku.				
<b>Sposób oceny uzyskanych rezultatów</b>				
Wskaźniki produktu/rezultatu:	liczba obiektów – 1 liczba osób korzystających z obiektu rocznie – co najmniej 50 gospodarstw domowych oraz ok 100 potencjalnych pensjonariuszy budowanego Domu Pomocy Społecznej			
<b>Źródła finansowania:</b>				
Pochodzące ze źródeł krajowych publicznych	Pochodzące z funduszy UE: EFRR, EFS, FS	Pochodzące ze źródeł prywatnych/innych	Łączna wartość projektu	
<b>2671970</b>	<b>2744487</b>		<b>5416457</b>	
Uwagi nt. źródeł finansowania	<b>RPO WZ</b>			
Rok rozpoczęcia projektu		Rok zakończenia projektu		

2019	2021
------	------

Tytuł projektu:	<b><i>Termomodernizacja Hali Sportowej celem udostępniania jej społeczności lokalnej</i></b>	
<b>G4</b>	Obszar rewitalizacji:	I Bierzwnik Północ
	Lokalizacja:	Bierzwnik, ul. Sienkiewicza 17, Identyfikator 320201_2.0007.31/8 Obręb Bierzwnik
	PROJEKT INWESTYCYJNY	
Podmiot realizujący projekt	<i>Gmina Bierzwnik, ul. Kopernika 2, 73-240 Bierzwnik Zespół Szkolno- Przedszkolny im. Dziedzictwa Cystersów Bierzwnickich w Bierzwniku</i>	
Realizowane cele szczegółowe LPR	<ol style="list-style-type: none"> <li>1.1. Podniesienie jakości życia poprzez udogodnienia infrastrukturalne</li> <li>1.2. Rozwój usług publicznych skierowanych do mieszkańców obszarów rewitalizowanych</li> <li>2.4. Rozwój produktu turystycznego gminy w celu aktywizacji zawodowej mieszkańców obszarów zdegradowanych</li> <li>3.1. Rozwój infrastruktury społecznej służącej zaspokojeniu potrzeb mieszkańców</li> <li>4.1. Poprawa stanu środowiska naturalnego</li> </ol>	
<b>Cel i zakres rzeczowy projektu</b>		
<p>Podjęcie niżej wymienionych działań przyczyni się do wzrostu społecznej spójności, wskaże możliwości współpracy pomiędzy dotąd obcymi sobie środowiskami z tej samej miejscowości oraz z terenu Niemiec. Nastąpi integracja społeczności lokalnej. Wzbogacenie walorów kulturowych terenu rewitalizacji. Przystosowanie budynku Hali sportowej do nowych wyzwań. – integralna część budynku szkolnego.</p> <p>Przygotowanie termomodernizacji hali – jako wykorzystanie gospodarki innowacyjnej, nowoczesne technologie.</p> <ul style="list-style-type: none"> <li>- modernizacja dachu poprzez zastosowanie baterii słonecznych celem ogrzania wody w hali oraz dogrzania hali,</li> <li>- docieplenie budynku - elewacja zewnętrzna budynku</li> </ul> <p>Modernizacja pieca na pelet w szkole - lepsze warunki lokalowe (ogrzanie hali sportowej)</p> <p>Organizacja zajęć sportowych i rekreacyjnych wpływających na integrację i aktywność społeczności wsi. Udostępnianie hali sportowej mieszkańcom:</p> <p>Zajęcia sportowe z piłki siatkowej Zajęcia aerobik / joga / zumba z udziałem trenera Zajęcia tenisa stołowego z udziałem trenera Organizacja zawodów sportowych</p> <p>Organizacja zajęć kulturalnych poprzez przygotowywanie uroczystości – imprez okolicznościowych dla społeczności lokalnej na terenie hali sportowej:</p> <p>Uroczystości z okazji: Święta Niepodległości, Jasełka – wieczór kolęd, Konstytucji 3 – Maja, Obchody Dnia Seniora – dzieci przedszkolne, uczniowie klas I-VIII</p> <p>Wzrost atrakcyjności wspólnego dziedzictwa naturalnego i kulturowego poprzez podjęcie współpracy z miastem partnerskim z Niemiec.</p> <p>Propagowanie dziedzictwa Cystersów Bierzwnickich – Patron Szkoły – zwiedzanie ruin klasztoru cysterskiego</p> <p>Przewycięzanie bariery językowej wśród mieszkańców i uczniów szkoły – wspólne spotkania, rozmowy, zajęcia</p>		



Wymiana uczniów polsko-niemiecka Ukazywanie walorów przyrodniczych i kulturowych naszej okolicy – wspólne wycieczki po ścieżkach rowerowych Integracja środowiska Zapoznanie z historią regionu			
<b>Projekty powiązane</b>	G1. Rewitalizacja klasztoru Cystersów w Bierzwniku G2. Remont Sali Sportowej w Bierzwniku U4. Igrzyska sportowo – rekreacyjne. U7. Festyn sportowo – rekreacyjny z okazji Powitania Wakacji U9. Turniej Piłki Siatkowej z okazji Pożegnania Wakacji U11. Rodzinny festyn rekreacyjno – sportowy z elementami gry miejskiej U16. Organizacja imprez rekreacyjnych, wpływających na integrację i aktywność społeczności wsi Łasko i Wygon.		
<b>Grupa docelowa</b>			
Grupą docelową są mieszkańcy obszaru rewitalizacji: mieszkańcy gminy Bierzwnik Beneficjentami będą zwłaszcza osoby dorosłe, dzieci i młodzież, które zyskają nowe miejsce spotkań- Halę sportową			
<b>Sposób oceny uzyskanych rezultatów</b>			
Wskaźniki produktu/rezultatu:	liczba obiektów – 1 liczba osób korzystających z obiektu rocznie – co najmniej 50 mieszkańców (na podstawie listy obecności podczas organizowanych spotkań)		
<b>Źródła finansowania:</b>			
Pochodzące ze źródeł krajowych publicznych	Pochodzące z funduszy UE: EFRR, EFS, FS	Pochodzące ze źródeł prywatnych/innych	Łączna wartość projektu
<b>100000</b>	<b>300000</b>		<b>400000</b>
Uwagi nt. źródeł finansowania	RPO WZ		
Rok rozpoczęcia projektu		Rok zakończenia projektu	
2019		2023	

Tytuł projektu:	<b>Budowa kompleksu integracyjno – rekreacyjnego w Bierzwniku</b>	
<b>G5</b>	Obszar rewitalizacji:	I Bierzwnik Północ
	Lokalizacja:	Bierzwnik, nr działki 31/5 i 34/7 obręb 0007 Bierzwnik
	<b>PROJEKT INWESTYCYJNY</b>	
Podmiot realizujący projekt	<i>Gmina Bierzwnik, ul. Kopernika 2, 73-240 Bierzwnik Młodzieżowy Uczniowski Ludowy Klub Sportowy ORZEŁ Bierzwnik</i>	
Realizowane cele szczegółowe LPR	<ol style="list-style-type: none"> <li>1.1. Podniesienie jakości życia poprzez udogodnienia infrastrukturalne</li> <li>1.2. Rozwój usług publicznych skierowanych do mieszkańców obszarów rewitalizowanych</li> <li>1.3. Wspieranie oddolnych działań mieszkańców</li> <li>1.4. Integracja społeczności lokalnej             <ol style="list-style-type: none"> <li>2.1. Wsparcie działań z zakresu ekonomii społecznej</li> <li>2.4. Rozwój produktu turystycznego gminy w celu aktywizacji zawodowej mieszkańców obszarów zdegradowanych</li> <li>3.1. Rozwój infrastruktury społecznej służącej zaspokojeniu potrzeb mieszkańców</li> </ol> </li> </ol>	
<b>Cel i zakres rzeczowy projektu</b>		
<p>Celem operacji jest podniesienie atrakcyjności infrastruktury wypoczynkowej i rekreacyjnej gminy poprzez wybudowanie kompleksu integracyjno - rekreacyjnego. Operacja zakłada budowę boiska wielofunkcyjnego o wymiarach 20 x 40 m, z nawierzchni poliuretanowej wraz z wyposażeniem niezbędnym do gry w siatkówkę, koszykówkę, piłkę nożną. Zamontowane zostaną piłkochwyty (siatka ochronna, 240 mkw) oraz zagospodarowany przyległy teren (utwardzenie, ustawienie ławek, stojak na rowery, wymiana lamp). Stworzenie miejsca, które będzie centrum rekreacji i integracji dzieci, młodzieży, ich rodziców i dziadków przyczyni się do wzrostu integracji i aktywizacji społeczności. Mieszkańcy otrzymają możliwość wartościowego zagospodarowania czasu wolnego, rozwoju duchowego, budowy międzypokoleniowych więzi społecznych.</p> <p>Budowa kompleksu rekreacyjno - wypoczynkowego została podzielona na dwa etapy (dwa osobne projekty). Całość zakłada budowę nowoczesnego kompleksu w centrum Bierzwnika. W etapie I objętym wnioskiem o dofinansowanie zostanie zagospodarowana otwarta przestrzeń poprzez: 1. budowę boiska wielofunkcyjnego o nawierzchni poliuretanowej wraz z wyposażeniem niezbędnym do gry w siatkówkę, koszykówkę, piłkę nożną. Zamontowane zostaną piłkochwyty oraz będzie zagospodarowany teren wokół poprzez ustawienie 6 ławek, stojaka na rowery, koszy na odpadki (3szt.), wymianę lamp parkowych, umiejscowienie tablicy z regulaminem. W etapie II, w ramach odrębnego zadania zbudowane zostaną w pobliżu boiska: plac zabaw (zjeżdżalnia, pomost wiszący, przepolnica, huśtawka wraz ze strefami bezpieczeństwa), drewniana wiata grillowa z murowanym grillem, stolami biesiadnymi i krzesłami, siłownia plenerowa (urządzenia wioślarz, pylon, twister, surfer, orbitrek, biegacz, maszyna do wyciskania), stół betonowy do gry w tenisa. Teren jest w całości ogrodzony.</p> <p>Realizacja operacji przyczyni się do wzrostu integracji i aktywności poprzez umożliwienie spędzania wspólnie i aktywnie czasu wolnego społeczności w różnym wieku, wymianę doświadczeń oraz kształtowanie odpowiedzialności za środowisko i otoczenie, w którym żyjemy. Podniesienie atrakcyjności infrastruktury turystycznej i rekreacyjnej nastąpi poprzez stworzenie zaplecza wypoczynkowego i rekreacyjnego w centrum miejscowości, stworzenie warunków rozwijania umiejętności zręcznościowych oraz miejsca spotkań wielu osób.</p>		
Projekty powiązane	<ol style="list-style-type: none"> <li>G1. Rewitalizacja klasztoru Cystersów w Bierzwniku</li> <li>G2. Remont Sali Sportowej w Bierzwniku</li> <li>G4. Termomodernizacja Hali Sportowej celem udostępniania jej społeczności lokalnej</li> <li>U1. Budowa Domu Pomocy Społecznej w Kolsku</li> <li>U2. Budowa Zakładu Aktywizacji Zawodowej</li> <li>U3. Zwalczaj nudę z etnografią - gra miejska w oparciu o zasoby historyczne i</li> </ol>	

przyrodnicze Wzgórza Klasztornego. U4. Igrzyska sportowo – rekreacyjne. U5. Turniej szachów błyskawicznych oraz symultana szachowa. U6. Budowa świetlicy wraz z niezbędną infrastrukturą w miejscowości Kolsk U7. Festyn sportowo – rekreacyjny z okazji Powitania Wakacji U8. Budowa świetlicy wraz z niezbędną infrastrukturą w miejscowości Górzno U9. Turniej Piłki Siatkowej z okazji Pożegnania Wakacji U10. Rozbudowa świetlicy w Łasku o węzeł kuchenny oraz zagospodarowanie przestrzeni publicznej przy świetlicy poprzez budowę ogrodzenia, siłowni zewnętrznej i chodników. U11. Rodzinny festyn rekreacyjno – sportowy z elementami gry miejskiej U13. Remont budynku i adaptacja na mieszkania chronione U14. Dzienny Dom Seniora U16. Organizacja imprez rekreacyjnych, wpływających na integrację i aktywność społeczności wsi Łasko i Wygon.			
<b>Grupa docelowa</b>			
Mieszkańcy Gminy Bierzwnik.			
<b>Sposób oceny uzyskanych rezultatów</b>			
Wskaźniki produktu/rezultatu:	1.	Liczba nowych obiektów infrastruktury turystycznej i rekreacyjnej.	
	2.	Liczba wydarzeń / imprez.	
<b>Źródła finansowania:</b>			
Pochodzące ze źródeł krajowych publicznych	Pochodzące z funduszy UE: EFRR, EFS, FS	Pochodzące ze źródeł prywatnych/innych	łącznie wartość projektu
<b>88 836</b>	<b>155 421</b>	<b>12 855</b>	<b>257 112</b>
Uwagi nt. źródeł finansowania	<b>PROW</b>		
Rok rozpoczęcia projektu		Rok zakończenia projektu	
2019		2019	

Tytuł projektu:		<b>Nowe umiejętności - nowe szanse rozwoju</b>	
<b>G6</b>	Obszar rewitalizacji:	II Łask - Wygon III Kolsk-Górzno	
	Lokalizacja:	Świetlica wiejska Łasko, GOPS, GOK	
	<b>PROJEKT MIĘKKI</b>		
Podmiot realizujący projekt	<i>GOPS Bierzwnik</i>		
Realizowane cele szczegółowe LPR	1.3. Wspieranie oddolnych działań mieszkańców 1.4. Integracja społeczności lokalnej 2.4. Rozwój produktu turystycznego gminy w celu aktywizacji zawodowej mieszkańców obszarów zdegradowanych 3.1. Rozwój infrastruktury społecznej służącej zaspokojeniu potrzeb mieszkańców 3.2. Poprawa stanu zagospodarowania i estetyki przestrzeni publicznej		
<b>Cel i zakres rzeczowy projektu</b>			
<p>Planowane działania w ramach projektu:</p> <p>warsztaty z psychologiem z zakresu motywacji i wzmocnienia osób bezrobotnych,</p> <p>warsztaty w zakresie aktywizacji zawodowej,</p> <p>warsztaty z prawnikiem z zakresu prawa pracy, prawa rodzinnego i opiekuńczego,</p> <p>organizowanie szkoleń i kursów dla osób bezrobotnych podnoszących kompetencje zawodowe, np. kursy opiekunek środowiskowych, kursy prawa jazdy, kursy komputerowe, obsługa kasy fiskalnej,</p> <p>działania o charakterze środowiskowym dotyczące komunikacji interpersonalnej, profilaktyki uzależnień, przeciwdziałania przemocy w rodzinie,</p> <p>warsztaty z zakresu profilaktyki i promocji zdrowia,</p> <p>warsztaty z zakresu ekonomii gospodarstwa domowego, gospodarowania czasem wolnym, budowania relacji w rodzinie i najbliższym otoczeniu,</p> <p>warsztaty dla rodziców w ramach "Szkoły dla rodziców",</p> <p>szkolenia dotyczące zakładania spółdzielni socjalnych, prowadzenia działalności gospodarczej. pisanie listów motywacyjnych oraz biznes planów,</p> <p>kształtowanie umiejętności pozwalających na pełnienie ról społecznych i osiągnięcie pozycji społecznych dostępnych osobom zagrożonym zjawiskiem wykluczenia społecznego oraz umiejętności zawodowych,</p> <p>organizowanie stażów zawodowych dla mieszkańców obszarów rewitalizowanych,</p> <p>przeprowadzenie badania nt. oczekiwań i potrzeb mieszkańców obszarów rewitalizowanych.</p>			
Projekty powiązane	G9. Nasza starość to barwy jesieni a choroba i niepełnosprawność to?		
<b>Grupa docelowa</b>			
Osoby bezrobotne, osoby bez kwalifikacji zawodowych, uczniowie klas VIII szkół podstawowych.			
<b>Sposób oceny uzyskanych rezultatów</b>			
Wskaźniki produktu/rezultatu:	Liczba osób bezrobotnych z obszaru rewitalizacji - co najmniej 15 osób. Liczba uczniów klas VIII biorących udział w spotkaniach z doradztwa zawodowego - co najmniej 20 osób rocznie. Liczba uczniów podejmujących kształcenie zawodowe - co najmniej 5 osób rocznie.		
<b>Źródła finansowania:</b>			
Pochodzące ze źródeł	Pochodzące z funduszy	Pochodzące ze źródeł	Łączna wartość

Lokalny Program Rewitalizacji Gminy Bierzwnik na lata 2019 -2023

krajowych publicznych	UE: EFRR, EFS, FS	prywatnych/innych	projektu
<b>200 000</b>	<b>270 000</b>	<b>30 000</b>	<b>500 000</b>
Uwagi nt. źródeł finansowania			
Rok rozpoczęcia projektu	Rok zakończenia projektu		
2020	2023		

Tytuł projektu:		<b><i>Wolni od alkoholu i substancji psychotropowych</i></b>		
<b>G7</b>	Obszar rewitalizacji:	II Łask - Wygon III Kolsk-Górzno		
	Lokalizacja:	Świetlica wiejska Łasko, GOPS, GOK		
	<b>PROJEKT MIĘKKI</b>			
Podmiot realizujący projekt	<i>GOPS Bierzwnik</i>			
Realizowane cele szczegółowe LPR	1.1. Podniesienie jakości życia poprzez udogodnienia infrastrukturalne 1.2. Rozwój usług publicznych skierowanych do mieszkańców obszarów rewitalizowanych 1.3. Wspieranie oddolnych działań mieszkańców 1.4. Integracja społeczności lokalnej 3.1. Rozwój infrastruktury społecznej służącej zaspokojeniu potrzeb mieszkańców			
<b>Cel i zakres rzeczowy projektu</b>				
Projekt przewiduje następujące działania: zwiększenie dostępności pomocy terapeutycznej i rehabilitacyjnej dla osób uzależnionych od alkoholu, narkotyków i innych używek oraz ich rodzin, udzielenie pomocy i wsparcia młodzieży pijącej alkohol oraz ich rodzicom w celu zniwelowania problemu alkoholowego oraz zwiększenie dostępności pomocy psychologicznej dla dzieci wychowujących się w w rodzinach z problemem alkoholowym, organizowanie pomocy psychospołecznej, prawnej dla rodzin z problemem alkoholowym i innych uzależnień, wprowadzenie innowacyjnych programów profilaktycznych, podnoszenie wiedzy na temat problemów związanych z ich zażywaniem, upowszechnianie materiałów informacyjno-edukacyjnych z zakresu promocji zdrowia, prowadzenie szkoleń dla członków zespołu interdyscyplinarnego, GKRPA, przeprowadzenie badania diagnostycznego nt. występujących problemów uzależnień na terenach rewitalizacji.				
Projekty powiązane	G8. STOP – moja rodzina to rodzina bez przemocy			
<b>Grupa docelowa</b>				
Rodziny z problemem alkoholowym, w tym zwłaszcza z obszaru rewitalizacji.				
<b>Sposób oceny uzyskanych rezultatów</b>				
Wskaźniki produktu/rezultatu:	Liczba osób nadużywających alkohol zgłaszanych do GKRPA - wzrost o co najmniej 2 osoby Liczba przeszkolonych osób w zakresie udzielania pomocy osobom z problemem uzależnień – co najmniej 10 osób rocznie Liczba osób stosujących przemoc domową zgłoszonych do zespołu interdyscyplinarnego – monitorowanie elastyczne.			
<b>Źródła finansowania:</b>				
Pochodzące ze źródeł krajowych publicznych	Pochodzące z funduszy UE. EFRR, EFS, FS	Pochodzące ze źródeł prywatnych/innych	Łączna wartość projektu	
<b>100 000</b>	<b>200 000</b>		<b>300 000</b>	
Uwagi nt. źródeł finansowania	<b>Środki własne. PARPA, PO WER.</b>			
Rok rozpoczęcia projektu	Rok zakończenia projektu			

2019	2023
------	------

<b>Tytuł projektu:</b>	<b><i>STOP – moja rodzina to rodzina bez przemocy</i></b>	
<b>G8</b>	Obszar rewitalizacji:	II Łask - Wygon III Kolsk-Górzno
	Lokalizacja:	Świetlica wiejska Łasko, GOPS, GOK
	<b>PROJEKT MIĘKKI</b>	
<b>Podmiot realizujący projekt</b>	<i>GOPS Bierzwnik</i>	
<b>Realizowane cele szczegółowe LPR</b>	1.1. Podniesienie jakości życia poprzez udogodnienia infrastrukturalne 1.2. Rozwój usług publicznych skierowanych do mieszkańców obszarów rewitalizowanych 1.3. Wspieranie oddolnych działań mieszkańców 1.4. Integracja społeczności lokalnej 3.1. Rozwój infrastruktury społecznej służącej zaspokojeniu potrzeb mieszkańców	
<b>Cel i zakres rzeczowy projektu</b>		
Projekt przewiduje następujące działania: Rozpowszechnienie informacji na temat zjawiska przemocy poprzez zaangażowanie lokalnych mediów, kolportaż ulotek informacyjnych oraz plakatów, a także wydanie informatora na temat zapobiegania przemocy domowej w rodzinie z bazą teleadresową umożliwiającą kontakt ze wszystkimi instytucjami działającymi w obszarze przemocy w rodzinie. Organizowanie konkursów plastycznych, teatralnych promujących rodzinę. Warsztaty dla rodzin promujących spędzanie wolnego czasu w rodzinnym gronie. Organizowanie pogadek dla rodziców o prawidłowych metodach wychowawczych oraz nauka komunikacji w rodzinie. Rozwój poradnictwa specjalistycznego dla ofiar przemocy, w tym z zakresu prawa, psychologii, pomocy społecznej. Rozwój oddziaływań terapeutycznych ukierunkowanych na osoby dotknięte przemocą w rodzinie i osoby stosujące przemoc w rodzinie, tj. spotkań terapeutycznych, kursów, pogadek. Tworzenie grup wsparcia dla ofiar przemocy w rodzinie. Przeprowadzenie diagnozy zjawiska przemocy w rodzinie. Organizowanie imprez wspierających dla rodzin (festyny rodzinne, imprezy kulturalne).		
<b>Projekty powiązane</b>	G7. Wolni od alkoholu i substancji psychotropowych	
<b>Grupa docelowa</b>		
Rodziny, dzieci i młodzież.		
<b>Sposób oceny uzyskanych rezultatów</b>		
Wskaźniki produktu/rezultatu:	Liczba osób biorących udział w organizowanych imprezach – co najmniej 10 rodzin z obszarów rewitalizacji Liczba osób biorących udział w szkoleniach – co najmniej 15 osób z obszaru rewitalizacji Liczba dzieci i młodzieży biorących udział w konkursach – co najmniej 15 osób.	
<b>Źródła finansowania:</b>		

Pochodzące ze źródeł krajowych publicznych	Pochodzące z funduszy UE: EFRR, EFS, FS	Pochodzące ze źródeł prywatnych/innych	Łączna wartość projektu
<b>190 000</b>	<b>345 000</b>	<b>15 000</b>	<b>550 000</b>
Uwagi nt. źródeł finansowania	<b>Środki własne. PARPA, PO WER.</b>		
Rok rozpoczęcia projektu		Rok zakończenia projektu	
2019		2023	

Tytuł projektu:	<b><i>Nasza starość to barwy jesieni a choroba niepełnosprawność to?</i></b>		
<b>G9</b>	Obszar rewitalizacji:	II Łask - Wygon III Kolsk-Górzno	
	Lokalizacja:	Świetlica wiejska Łasko, GOPS, GOK	
<b>PROJEKT MIĘKKI</b>			
Podmiot realizujący projekt	<i>GOPS Bierzwnik</i>		
Realizowane cele szczegółowe LPR	1.1. Podniesienie jakości życia poprzez udogodnienia infrastrukturalne 1.2. Rozwój usług publicznych skierowanych do mieszkańców obszarów rewitalizowanych 1.3. Wspieranie oddolnych działań mieszkańców 1.4. Integracja społeczności lokalnej 3.1. Rozwój infrastruktury społecznej służącej zaspokojeniu potrzeb mieszkańców		
<b>Cel i zakres rzeczowy projektu</b>			
<p>Planowane działania w ramach projektu:</p> <p>podniesienie poziomu i rozwój usług dla osób starszych i niepełnosprawnych przez długotrwałe chorych w miejscu zamieszkania poprzez rozwój usług opiekuńczych,</p> <p>systematyczne wspieranie funkcji opiekuńczych rodzin – przygotowanie do starości oraz organizowanie dla tych rodzin szkoleń dotyczących pielęgnacji w/w osób,</p> <p>promowanie działań na rzecz podnoszenia świadomości społecznej na temat potrzeb i uprawnień osób starszych, długotrwale chorych i niepełnosprawnych,</p> <p>zwiększenie dostępności do usług zdrowotnych, rehabilitacyjnych, kulturalnych i transportowych,</p> <p>organizowanie rekreacji czasu wolnego poprzez wycieczki krajoznawcze, wyjazdy integracyjne, imprezy okolicznościowe, festyny, zawody sportowe, kółka zainteresowań itp.</p> <p>poradnictwo specjalistyczne prowadzone w formie spotkań ze specjalistami z zakresu medycyny, profilaktyki, zdrowia i i zdrowego trybu życia oraz prawidłowego odżywiania,</p> <p>rozwój różnorodnych form aktywizacji oso starszych organizowanych w świetlicach wiejskich,</p> <p>tworzenie klubów seniora działających na rzecz osób starszych,</p> <p>organizowanie wolontariatu wśród młodzieży działającej na rzecz osób starszych,</p> <p>wspieranie inicjatyw promujących kształcenie i edukację mających na celu podtrzymanie sprawności intelektualnej oraz życiowej osób starszych,</p> <p>szkolenie kadry zajmującej się współpracą z osobami niepełnosprawnymi, współpraca z instytucjami działającymi na rzecz osób starszych, niepełnosprawnych,</p>			



wyznaczenie miejsc w urzędach do obsługi osób starszych, niepełnosprawnych, edukowanie społeczności lokalnej na temat zjawisk wykluczenia społecznego osób starych, niepełnosprawnych, integracja międzypokoleniowa.			
<b>Projekty powiązane</b>	G6. Nowe umiejętności - nowe szanse rozwoju		
<b>Grupa docelowa</b>			
<b>Sposób oceny uzyskanych rezultatów</b>			
Wskaźniki produktu/rezultatu:	Liczba osób biorących udział w zorganizowanych formach szkolenia i wsparcia – co najmniej 20 osób rocznie. Liczba osób korzystających z dojazdów do placówek służby zdrowia – co najmniej 20 osób rocznie.		
<b>Źródła finansowania:</b>			
Pochodzące ze źródeł krajowych publicznych	Pochodzące z funduszy UE: EFRR, EFS, FS	Pochodzące ze źródeł prywatnych/innych	łącznie wartość projektu
<b>100 000</b>	<b>500 000</b>		<b>600 000</b>
Uwagi nt. źródeł finansowania			
Rok rozpoczęcia projektu		Rok zakończenia projektu	
2019		2023	

Tytuł projektu:	<b>Budowa Domu Pomocy Społecznej w Kolsku</b>	
<b>U1</b>	Obszar rewitalizacji:	III Kolsk-Górzno
	Lokalizacja:	Kolsk Identyfikator 320201_2.0017.121/15 Obręb Kolsk
	PROJEKT INWESTYCYJNY	
Podmiot realizujący projekt	<i>Instytut Medyczny im. Jana Pawła II w Szczecinie, Al. Wyzwolenia 52, 71-306 Szczecin</i>	
Realizowane cele szczegółowe LPR	1.1. Podniesienie jakości życia poprzez udogodnienia infrastrukturalne 1.2. Rozwój usług publicznych skierowanych do mieszkańców obszarów rewitalizowanych 2.5. Rozwój kwalifikacji i umiejętności pracowników sfery usług socjalnych, medycznych i paliatywnych 3.1. Rozwój infrastruktury społecznej służącej zaspokojeniu potrzeb mieszkańców	
<b>Cel i zakres rzeczowy projektu</b>		
<p>Realizacja inwestycji polegać będzie na remoncie budynku i dobudowie nowej części. Obiekt będzie w pełni dostosowany do potrzeb osób niepełnosprawnych i starszych. Zagospodarowany teren zielony w ławki, oświetlenie i utwardzone nawierzchnie pozwoli mieszkańcom na miłe spędzenie czasu. Budowa chodnika i miejsc parkingowych przy obiekcie.</p> <p>Dom Pomocy Społecznej przeznaczony będzie dla 100 osób chorych i niepełnosprawnych. Różnorodność problemów, jakie rodzi niepełnosprawność powoduje, że osoby niepełnosprawne i starsze są szczególnie narażone na marginalizację oraz wykluczenie społeczne. Niepełnosprawność narusza bowiem najcenniejsze wartości człowieka, czyli godność osobistą, zdrowie, sprawność fizyczną, zdolność do wypełniania podstawowych zadań społecznych oraz stanowi przeszkodę w osiągnięciu zamierzonych celów. Niepełnosprawność oznacza nieustanną konfrontację z problemami w codziennym funkcjonowaniu w pracy, w szkole, w urzędzie, na ulicy, życie w izolacji i na marginesie społeczeństwa. To właśnie owo wykluczenie przysparza osobom niepełnosprawnym wielu cierpień i obniża ich dobrostan psychiczny doprowadzając jednocześnie do tego, iż często bez jakiegokolwiek walki wycofują się one z życia społecznego bądź zamykają w wąskim świecie życia domowego.</p> <p>Z drugiej zaś strony istnieje wiele barier dostępu do aktywnego życia w społeczeństwie – począwszy od architektonicznych, na braku inicjatyw uwzględniających specyficzne potrzeby i możliwości osób niepełnosprawnych kończąc. Poprzez dostęp i udział w inicjatywach wspomagających rozwój osoby niepełnosprawne mają możliwość korzystania w pełni ze swojego potencjału do realizowania swoich potrzeb.</p>		
Projekty powiązane	<p>Projekt powiązany jest z projektami głównymi miękkimi.</p> <p>Szkolenia dla przyszłych pracowników Domu Pomocy Społecznej. Podnoszenie kwalifikacji mieszkańców Kolska i gm. Bierzwik. Propozycja specjalistycznego szkolenia będącego podniesieniem ich kwalifikacji i kompetencji zawodowych w zakresie wykonywanych obowiązków opiekunów i pielęgniarek. Opieka nad osobami niepełnosprawnymi jest pracą trudną i bardzo odpowiedzialną, wymagającą od pracowników wysoko specjalistycznej wiedzy i kwalifikacji, jak również umiejętności radzenia sobie w sytuacjach stresujących. Dzięki szkoleniom pracownicy mogą profesjonalnie i skutecznie wspierać osoby niepełnosprawne w ich życiu codziennym, organizacji czasu wolnego, rozwiązywaniu kryzysów emocjonalnych i interpersonalnych, wspieraniu upośledzonych zdolności adaptacyjnych oraz umiejętności oceny i rozwiązywania trudności w życiu społecznym. Projekt powiązany jest także z miękkim projektem uzupełniającym skierowanym na integrację społeczności lokalnej:</p> <p>Festyny i spotkania integracyjne na zagospodarowanym terenie zielonym przy</p>	

Domu Pomocy Społecznej organizowanie spotkań lokalnej społeczności. Celem jest integracja i wspólne spędzanie czasu wolnego mieszkańców z terenu rewitalizacji.			
<b>Grupa docelowa</b>			
Grupą docelową są mieszkańcy obszaru rewitalizacji: Kolska oraz gm. Bierzwnik. Beneficjentami będą dorośli oraz dzieci i młodzież. Ze względu na funkcje społeczne, kulturalne i turystyczne pełnione przez dom oddziaływanie projektu będzie wielowymiarowe.			
<b>Sposób oceny uzyskanych rezultatów</b>			
Wskaźniki produktu/rezultatu:	1.	Liczba nowych obiektów infrastruktury społecznej - 1.	
	2.	Liczba klientów ośrodka z obszaru rewitalizacji – co najmniej 5 osób.	
<b>Źródła finansowania:</b>			
Pochodzące ze źródeł krajowych publicznych	Pochodzące z funduszy UE: EFRR, EFS, FS	Pochodzące ze źródeł prywatnych/innych	łącna wartość projektu
		<b>5000000</b>	<b>5000000</b>
Uwagi nt. źródeł finansowania	<b>Inwestycja w całości zostanie zrealizowana ze środków własnych Instytutu Medycznego.</b>		
Rok rozpoczęcia projektu		Rok zakończenia projektu	
2018		2019	

Tytuł projektu:	<b>Budowa Zakładu Aktywizacji Zawodowej</b>	
<b>U2</b>	Obszar rewitalizacji:	III Kolsk-Górzno
	Lokalizacja:	Kolsk Identyfikator 320201_2.0017.121/15 Obręb Kolsk
	<b>PROJEKT INWESTYCYJNY</b>	
Podmiot realizujący projekt	<i>Instytut Medyczny im. Jana Pawła II w Szczecinie, Al. Wyzwolenia 52, 71-306 Szczecin</i>	
Realizowane cele szczegółowe LPR	1.1. Podniesienie jakości życia poprzez udogodnienia infrastrukturalne 1.2. Rozwój usług publicznych skierowanych do mieszkańców obszarów rewitalizowanych 2.5. Rozwój kwalifikacji i umiejętności pracowników sfery usług socjalnych, medycznych i paliatywnych 3.1. Rozwój infrastruktury społecznej służącej zaspokojeniu potrzeb mieszkańców	
<b>Cel i zakres rzeczowy projektu</b>		
<p>Cel i zakres rzeczowy projektu</p> <p>Zakład Aktywizacji Zawodowej - utworzenie miejsc pracy dla osób niepełnosprawnych oraz mieszkańców gminy.</p> <p>W projektowanym Zakładzie utworzonych zostanie 30 miejsc pracy dla osób niepełnosprawnych w stopniu znacznym i umiarkowanym, które będą pracowały w określonych obszarach działalności, którymi są:</p> <ul style="list-style-type: none"> <li>• usługi cateringowe</li> <li>• produkcja podpałki ekologicznej,</li> <li>• usługi krawieckie,</li> <li>• usługi archiwizacyjne,</li> <li>• usługi konfekcjonowania i pakowania,</li> <li>• usługi sprzątania,</li> <li>• wypożyczalnia sprzętu rehabilitacyjnego</li> </ul> <p>W ZAZ-ie będą również zatrudnieni instruktorzy pomagający w pracy osobom niepełnosprawnym oraz kadra administracyjna.</p> <p>Efektom realizacji projektu będzie również podniesienie jakości życia i uczestnictwo w życiu społecznym osób niepełnosprawnych, wzrost motywacji do samorozwoju i podejmowania działań, dostęp do systematycznej rehabilitacji, możliwość usamodzielnia ekonomicznego i społecznego, odciążenie rodzin. Najważniejszy wymiar społeczny to skierowanie w całości projektu na poprawę sytuacji ekonomicznej oraz zapobieganie wykluczeniu społecznemu osób niepełnosprawnych.</p>		
Projekty powiązane	Projekt powiązany jest z projektami głównymi miękkimi: Szkolenia i kursy dla pracowników ZAZ w formie przygotowania zawodowego i kursów kwalifikacyjnych na poszczególne stanowiska. Projekt powiązany jest także z miękkim projektem uzupełniającym nakierowanym na integrację społeczności lokalnej: Festyny Integracyjne na zagospodarowanym terenie zielonym organizowanie spotkań lokalnej społeczności. Wspólne planowanie spotkań kulturalno – oświatowych Celem jest integracja i wspólne spędzanie czasu wolnego mieszkańców z terenu rewitalizacji.	
<b>Grupa docelowa</b>		
Grupą docelową są mieszkańcy obszaru rewitalizacji: Kolska oraz gm. Bierzwnik. Beneficjentami będą dorośli i młodzież.		
<b>Sposób oceny uzyskanych rezultatów</b>		
Wskaźniki produktu/rezultatu:	liczba obiektów – 1	

liczba osób korzystających z obiektu rocznie – 100 mieszkańców			
<b>Źródła finansowania:</b>			
Pochodzące ze źródeł krajowych publicznych	Pochodzące z funduszy UE: EFRR, EFS, FS	Pochodzące ze źródeł prywatnych/innych	łącna wartość projektu
<b>3000000</b>		<b>3000000</b>	<b>6000000</b>
Uwagi nt. źródeł finansowania	<b>Środki własne oraz Wojewódzkiego Funduszu Ochrony Środowiska i Gospodarki Wodnej.</b>		
Rok rozpoczęcia projektu		Rok zakończenia projektu	
2020		2021	

Tytuł projektu:	<b>Zwalczaj nudę z etnografią - gra miejska w oparciu o zasoby historyczne i przyrodnicze Wzgórza Klasztornego.</b>		
<b>U3</b>	Obszar rewitalizacji:	I Bierzwnik Północ	
	Lokalizacja:	Bierzwnik, ul. Cystersów (okolice byłego klasztoru i browaru)	
	<b>PROJEKT MIĘKKI</b>		
Podmiot realizujący projekt	<i>Gmina Bierzwnik, ul. Kopernika 2, 73-240 Bierzwnik Realizator: GOK w Bierzwniku</i>		
Realizowane cele szczegółowe LPR	1.3. Wspieranie oddolnych działań mieszkańców 1.4. Integracja społeczności lokalnej 2.4. Rozwój produktu turystycznego gminy w celu aktywizacji zawodowej mieszkańców obszarów zdegradowanych 3.3. Ochrona i udostępnienie dziedzictwa kulturowego		
<b>Cel i zakres rzeczowy projektu</b>			
Impreza cykliczna. Oznakowanie trasy gry miejskiej tablicami edukacyjno – tematycznymi, ustawienie ławeczek oraz organizacja i przeprowadzenie gry, promowanie walorów historycznych i przyrodniczych Wzgórza Klasztornego.			
Projekty powiązane	G1. Rewitalizacja klasztoru Cystersów w Bierzwniku		
<b>Grupa docelowa</b>			
Mieszkańcy i turyści odwiedzający gminę.			
<b>Sposób oceny uzyskanych rezultatów</b>			
Wskaźniki produktu/rezultatu:	Ilość uczestników gry		
<b>Źródła finansowania:</b>			
Pochodzące ze źródeł krajowych publicznych	Pochodzące z funduszy UE: EFRR, EFS, FS	Pochodzące ze źródeł prywatnych/innych	Łączna wartość projektu
<b>10000</b>	<b>40000</b>		<b>50000</b>
Uwagi nt. źródeł finansowania	<b>PO WER, Społecznik</b>		
Rok rozpoczęcia projektu	Rok zakończenia projektu		
2019	2023		

Tytuł projektu:	<b>Igrzyska sportowo – rekreacyjne.</b>		
<b>U4</b>	Obszar rewitalizacji:	II Łasko - Wygon	
	Lokalizacja:		
	<b>PROJEKT MIĘKKI</b>		
<b>Podmiot realizujący projekt</b>	<i>Gmina Bierzwnik, ul. Kopernika 2, 73-240 Bierzwnik Realizator: GOK w Bierzwniku</i>		
<b>Realizowane cele szczegółowe LPR</b>	1.3. Wspieranie oddolnych działań mieszkańców 1.4. Integracja społeczności lokalnej 2.4. Rozwój produktu turystycznego gminy w celu aktywizacji zawodowej mieszkańców obszarów zdegradowanych		
<b>Cel i zakres rzeczowy projektu</b>			
Zapobieganie zachowaniom patologicznym oraz wykluczeniu społecznemu dzieci, młodzieży oraz osób dorosłych - stworzenie oferty zajęć aktywizujących i promujących aktywność fizyczną wśród mieszkańców gminy w każdym wieku. - opracowanie kalendarza imprez sportowo – rekreacyjnych dla mieszkańców gminy na cały rok - animowanie i promowanie zdrowego, aktywnego trybu życia oraz zagospodarowanie czasu wolnego.			
<b>Projekty powiązane</b>	U10. Rozbudowa świetlicy w Łasku U11. Rodzinny festyn rekreacyjno – sportowy z elementami gry miejskiej		
<b>Grupa docelowa</b>			
Wszyscy mieszkańcy gminy Bierzwnik. Turnieje przeprowadzone będą dla różnych grup wiekowych.			
<b>Sposób oceny uzyskanych rezultatów</b>			
Wskaźniki produktu/rezultatu:	Ilość zorganizowanych turniejów – co najmniej 5. Ilość osób uczestniczących łącznie w zawodach sportowo – rekreacyjnych – co najmniej – 200.		
<b>Źródła finansowania:</b>			
Pochodzące ze źródeł krajowych publicznych	Pochodzące z funduszy UE: EFRR, EFS, FS	Pochodzące ze źródeł prywatnych/innych	łączna wartość projektu
<b>30000</b>			<b>30000</b>
Uwagi nt. źródeł finansowania	<b>Środki własne gminy.</b>		
Rok rozpoczęcia projektu	Rok zakończenia projektu		
2019	2023		

Tytuł projektu:	<b>Turniej szachów błyskawicznych oraz symultana szachowa.</b>		
<b>U5</b>	Obszar rewitalizacji:	I Bierzwnik Północ	
	Lokalizacja:	Bierzwnik, ul. Cystersów (okolice byłego klasztoru i browaru)	
	PROJEKT MIĘKKI		
Podmiot realizujący projekt	Gmina Bierzwnik, ul. Kopernika 2, 73-240 Bierzwnik Realizator: GOK w Bierzwniku		
Realizowane cele szczegółowe LPR	1.3. Wspieranie oddolnych działań mieszkańców 1.4. Integracja społeczności lokalnej 3.3. Ochrona i udostępnienie dziedzictwa kulturowego		
<b>Cel i zakres rzeczowy projektu</b>			
Organizacja turnieju szachowego, promowanie szachów wśród mieszkańców gminy, integracja środowisk szachowych			
Projekty powiązane	G1. Rewitalizacja klasztoru Cystersów w Bierzwniku G2. Remont Sali Sportowej w Bierzwniku G4. Termomodernizacja Hali Sportowej celem udostępniania jej społeczności lokalnej G5. Budowa kompleksu integracyjno – rekreacyjnego w Bierzwniku U3. Zwalczaj nudę z etnografią - gra miejska w oparciu o zasoby historyczne i przyrodnicze Wzgórza Klasztornego. U12. Agapa Klasztorna, festiwal smaków - budowanie więzi społecznych mieszkańców z terenu LGD w zakresie dziedzictwa kulturalnego i kulinarnego		
<b>Grupa docelowa</b>			
Wszyscy mieszkańcy gminy Bierzwnik. Turnieje przeprowadzone będą dla różnych grup wiekowych.			
<b>Sposób oceny uzyskanych rezultatów</b>			
Wskaźniki produktu/rezultatu:	Ilość uczestników gry		
<b>Źródła finansowania:</b>			
Pochodzące ze źródeł krajowych publicznych	Pochodzące z funduszy UE: EFRR, EFS, FS	Pochodzące ze źródeł prywatnych/innych	Łączna wartość projektu
<b>15000</b>		<b>5000</b>	<b>20000</b>
Uwagi nt. źródeł finansowania	<b>Środki własne gminy.</b>		
Rok rozpoczęcia projektu	Rok zakończenia projektu		
2019	2023		



Tytuł projektu:	<b>Budowa świetlicy wraz z niezbędną infrastrukturą w miejscowości Kolsk</b>		
<b>U6</b>	Obszar rewitalizacji:	III Kolsk-Górzno	
	Lokalizacja:		
	PROJEKT INWESTYCYJNY		
Podmiot realizujący projekt	Gmina Bierzwnik, ul. Kopernika 2, 73-240 Bierzwnik		
Realizowane cele szczegółowe LPR	1.3. Wspieranie oddolnych działań mieszkańców 1.4. Integracja społeczności lokalnej 2.4. Rozwój produktu turystycznego gminy w celu aktywizacji zawodowej mieszkańców obszarów zdegradowanych 3.1. Rozwój infrastruktury społecznej służącej zaspokojeniu potrzeb mieszkańców 3.2. Poprawa stanu zagospodarowania i estetyki przestrzeni publicznej		
<b>Cel i zakres rzeczowy projektu</b>			
Projektowana inwestycja polegać będzie na budowie budynku celu publicznego pełniącego funkcję świetlicy wiejskiej oraz zaplecza boiska. Budowa świetlicy oraz jej wyposażenie przyczyni się do wzrostu społecznej spójności, wskaże możliwości współpracy pomiędzy dotąd obcymi sobie środowiskami z tej samej miejscowości oraz umożliwi powołanie zespołu śpiewaczy oraz KGW.			
Projekty powiązane	U1. Budowa Domu Pomocy Społecznej w Kolsku U2. Budowa Zakładu Aktywizacji Zawodowej U8. Budowa świetlicy wraz z niezbędną infrastrukturą w miejscowości Górzno U13. Remont budynku i adaptacja na mieszkania chronione U14. Dzienny Dom Seniora		
<b>Grupa docelowa</b>			
Grupą docelową są mieszkańcy Kolska. Beneficjentami będą wszyscy mieszkańcy Kolska.			
<b>Sposób oceny uzyskanych rezultatów</b>			
Wskaźniki produktu/rezultatu:	Ilość zrealizowanych obiektów – 1 Liczba osób uczestniczących co najmniej 3 razy w ciągu roku w zorganizowanych imprezach w świetlicy – co najmniej 20 osób.		
<b>Źródła finansowania:</b>			
Pochodzące ze źródeł krajowych publicznych	Pochodzące z funduszy UE: EFRR, EFS, FS	Pochodzące ze źródeł prywatnych/innych	Łączna wartość projektu
<b>250000</b>	<b>450000</b>		<b>700000</b>
Uwagi nt. źródeł finansowania	<b>PROW RPO WZ</b>		
Rok rozpoczęcia projektu		Rok zakończenia projektu	
2020		2021	

Tytuł projektu:		<b><i>Festyn sportowo – rekreacyjny z okazji Powitania Wakacji</i></b>			
<b>U7</b>	Obszar rewitalizacji:	III Kolsk-Górzno			
	Lokalizacja:	Kolsk, gmina Bierzwnik			
	<b>PROJEKT MIĘKKI</b>				
Podmiot realizujący projekt	<i>Gmina Bierzwnik, ul. Kopernika 2, 73-240 Bierzwnik</i> <i>Realizator: GOK w Bierzwniku</i>				
Realizowane szczegółowe LPR	cele	1.3. Wspieranie oddolnych działań mieszkańców 1.4. Integracja społeczności lokalnej 2.4. Rozwój produktu turystycznego gminy w celu aktywizacji zawodowej mieszkańców obszarów zdegradowanych			
<b>Cel i zakres rzeczowy projektu</b>					
Organizacja festynu obejmującego: gry i zabawy rekreacyjno – sportowe, grę miejską. Promowanie aktywnych form wypoczynku. Oznakowanie miejsc o znaczeniu historycznym i turystycznym tablicami edukacyjno – tematycznymi. Poprawa zagospodarowania i funkcjonowania wspólnej przestrzeni publicznej.					
Projekty powiązane	U1. Budowa Domu Pomocy Społecznej w Kolsku U2. Budowa Zakładu Aktywizacji Zawodowej U6. Budowa świetlicy wraz z niezbędną infrastrukturą w miejscowości Kolsk U8. Budowa świetlicy wraz z niezbędną infrastrukturą w miejscowości Górzno U9. Turniej Piłki Siatkowej z okazji Pożegnania Wakacji U13. Remont budynku i adaptacja na mieszkania chronione U14. Dzienny Dom Seniora				
<b>Grupa docelowa</b>					
Grupą docelową są mieszkańcy obszaru.					
<b>Sposób oceny uzyskanych rezultatów</b>					
Wskaźniki produktu/rezultatu:	Liczba uczestników na festynach w każdym roku nie mniejsza niż 150 osób.				
<b>Źródła finansowania:</b>					
Pochodzące ze źródeł krajowych publicznych	Pochodzące z funduszy UE: EFRR, EFS, FS	Pochodzące ze źródeł prywatnych/innych	Łączna wartość projektu		
<b>6000</b>	<b>12000</b>		<b>18000</b>		
Uwagi nt. źródeł finansowania	<b>PROW</b>				
Rok rozpoczęcia projektu			Rok zakończenia projektu		
2019			2019		

Tytuł projektu:	<b>Budowa świetlicy wraz z niezbędną infrastrukturą w miejscowości Górzno</b>		
<b>U8</b>	Obszar rewitalizacji:	III Kolsk-Górzno	
	Lokalizacja:	Górzno, działka należąca do Gminy Bierzwnik	
	PROJEKT INWESTYCYJNY		
Podmiot realizujący projekt	Gmina Bierzwnik, ul. Kopernika 2, 73-240 Bierzwnik		
Realizowane cele szczegółowe LPR	1.3. Wspieranie oddolnych działań mieszkańców 1.4. Integracja społeczności lokalnej 2.4. Rozwój produktu turystycznego gminy w celu aktywizacji zawodowej mieszkańców obszarów zdegradowanych 3.1. Rozwój infrastruktury społecznej służącej zaspokojeniu potrzeb mieszkańców 3.2. Poprawa stanu zagospodarowania i estetyki przestrzeni publicznej		
<b>Cel i zakres rzeczowy projektu</b>			
Projektowana inwestycja polegać będzie na budowie budynku celu publicznego pełniącego funkcję świetlicy wiejskiej oraz ogrodzenie placu rekreacyjno – sportowego. Budowa siłowni zewnętrznej. Budowa świetlicy oraz jej wyposażenie przyczyni się do wzrostu społecznej spójności, wskaże możliwości współpracy pomiędzy mieszkańcami w różnym wieku. Stworzenie centrum informacji, rozwoju czytelnictwa, kultury i integracji społecznej. Zwiększenie aktywności społecznej na rzecz rozwoju i promocji gminy. Powołanie KGW.			
Projekty powiązane	U1. Budowa Domu Pomocy Społecznej w Kolsku U2. Budowa Zakładu Aktywizacji Zawodowej U6. Budowa świetlicy wraz z niezbędną infrastrukturą w miejscowości Kolsk U7. Festyn sportowo – rekreacyjny z okazji Powitania Wakacji U9. Turniej Piłki Siatkowej z okazji Pożegnania Wakacji U13. Remont budynku i adaptacja na mieszkania chronione U14. Dzienny Dom Seniora		
<b>Grupa docelowa</b>			
Grupą docelową są mieszkańcy Górzna. Beneficjentami będą wszyscy mieszkańcy Górzna.			
<b>Sposób oceny uzyskanych rezultatów</b>			
Wskaźniki produktu/rezultatu:			
<b>Źródła finansowania:</b>			
Pochodzące ze źródeł krajowych publicznych	Pochodzące z funduszy UE: EFRR, EFS, FS	Pochodzące ze źródeł prywatnych/innych	Łączna wartość projektu
<b>60 000</b>	<b>160 000</b>		<b>220 000</b>
Uwagi nt. źródeł finansowania	<b>RPO WZ</b>		
Rok rozpoczęcia projektu	Rok zakończenia projektu		
2021	2022		

Tytuł projektu:		<b>Turniej Piłki Siatkowej z okazji Pożegnania Wakacji</b>	
<b>U9</b>	Obszar rewitalizacji:	III Kolsk-Górzno	
	Lokalizacja:	Górzno	
	<b>PROJEKT MIĘKKI</b>		
Podmiot realizujący projekt	Gmina Bierzwnik, ul. Kopernika 2, 73-240 Bierzwnik		
Realizowane cele szczegółowe LPR	1.3. Wspieranie oddolnych działań mieszkańców 1.4. Integracja społeczności lokalnej 2.4. Rozwój produktu turystycznego gminy w celu aktywizacji zawodowej mieszkańców obszarów zdegradowanych		
<b>Cel i zakres rzeczowy projektu</b>			
Organizacja rodzinnego turnieju piłki siatkowej. Zagospodarowanie czasu wolnego, zachęcanie do udziału w aktywnych formach wypoczynku. Dalsza integracja społeczeństwa.			
Projekty powiązane	U1. Budowa Domu Pomocy Społecznej w Kolsku U2. Budowa Zakładu Aktywizacji Zawodowej U6. Budowa świetlicy wraz z niezbędną infrastrukturą w miejscowości Kolsk U7. Festyn sportowo – rekreacyjny z okazji Powitania Wakacji U13. Remont budynku i adaptacja na mieszkania chronione U14. Dzienny Dom Seniora		
<b>Grupa docelowa</b>			
<b>Sposób oceny uzyskanych rezultatów</b>			
Wskaźniki produktu/rezultatu:	Ilość uczestników w turnieju.		
<b>Źródła finansowania:</b>			
Pochodzące ze źródeł krajowych publicznych	Pochodzące z funduszy UE: EFRR, EFS, FS	Pochodzące ze źródeł prywatnych/innych	łącznie wartość projektu
<b>15000</b>			<b>15000</b>
Uwagi nt. źródeł finansowania	EFS		
Rok rozpoczęcia projektu		Rok zakończenia projektu	
2019		2023	

Tytuł projektu:		<b><i>Rozbudowa świetlicy w Łasku o węzeł kuchenny oraz zagospodarowanie przestrzeni publicznej przy świetlicy poprzez budowę ogrodzenia, siłowni zewnętrznej i chodników.</i></b>			
<b>U10</b>	Obszar rewitalizacji:	II Łasko - Wygon			
	Lokalizacja:				
	<b>PROJEKT INWESTYCYJNY</b>				
Podmiot realizujący projekt	<i>Gmina Bierzwnik, ul. Kopernika 2, 73-240 Bierzwnik</i>				
Realizowane cele szczegółowe LPR	1.3. Wspieranie oddolnych działań mieszkańców 1.4. Integracja społeczności lokalnej 2.4. Rozwój produktu turystycznego gminy w celu aktywizacji zawodowej mieszkańców obszarów zdegradowanych 3.1. Rozwój infrastruktury społecznej służącej zaspokojeniu potrzeb mieszkańców 3.2. Poprawa stanu zagospodarowania i estetyki przestrzeni publicznej				
<b>Cel i zakres rzeczowy projektu</b>					
Projektowana inwestycja polegać będzie na rozbudowie budynku świetlicy o węzeł kuchenny co wpłynie na zwiększenie możliwości działalności KGW o prowadzenie warsztatów kulinarnych oparte o przepisy receptury starszych pokoleń. Budowa chodników podniesie stan bezpieczeństwa mieszkańców i turystów odwiedzających Łasko i Wygon.					
Projekty powiązane	U11. Rodzinny festyn rekreacyjno – sportowy z elementami gry miejskiej U15. Poprawa funkcjonalności, estetyki przestrzeni wsi Łasko U16. Organizacja imprez rekreacyjnych, wpływających na integrację i aktywność społeczności wsi Łasko i Wygon.				
<b>Grupa docelowa</b>					
Stali mieszkańcy sołectw Łasko i Wygonu oraz turyści					
<b>Sposób oceny uzyskanych rezultatów</b>					
Wskaźniki produktu/rezultatu:	Liczba oddanych do użytku udogodnień: 2				
<b>Źródła finansowania:</b>					
Pochodzące ze źródeł krajowych publicznych	Pochodzące z funduszy UE: EFRR, EFS, FS	Pochodzące ze źródeł prywatnych/innych	Łączna wartość projektu		
<b>30000</b>	<b>150000</b>		<b>180000</b>		
Uwagi nt. źródła finansowania	<b>RPO WZ, PROW</b>				
Rok rozpoczęcia projektu			Rok zakończenia projektu		
2019			2023		

Tytuł projektu:		<b>Rodzinny festyn rekreacyjno – sportowy z elementami gry miejskiej</b>			
<b>U11</b>	Obszar rewitalizacji:	II Łasko - Wygon			
	Lokalizacja:	Łasko - Wygon			
	<b>PROJEKT MIĘKKI</b>				
Podmiot realizujący projekt	Gmina Bierzwnik, ul. Kopernika 2, 73-240 Bierzwnik				
Realizowane cele szczegółowe LPR	1.3. Wspieranie oddolnych działań mieszkańców 1.4. Integracja społeczności lokalnej 2.4. Rozwój produktu turystycznego gminy w celu aktywizacji zawodowej mieszkańców obszarów zdegradowanych				
<b>Cel i zakres rzeczowy projektu</b>					
Organizacja festynu rodzinnego obejmującego: gry i zabawy rekreacyjno – sportowe, turniej piłki plażowej, grę miejską. Promowanie aktywnych form wypoczynku. Oznakowanie miejsc o znaczeniu historycznym i turystycznym tablicami edukacyjno – tematycznymi. Poprawa zagospodarowania i funkcjonowania wspólnej przestrzeni publicznej					
Projekty powiązane	U10. Rozbudowa świetlicy w Łasku o węzeł kuchenny oraz zagospodarowanie przestrzeni publicznej przy świetlicy poprzez budowę ogrodzenia, siłowni zewnętrznej i chodników. U15. Poprawa funkcjonalności, estetyki przestrzeni wsi Łasko U16. Organizacja imprez rekreacyjnych, wpływających na integrację i aktywność społeczności wsi Łasko i Wygon.				
<b>Grupa docelowa</b>					
Stali mieszkańcy sołectw Łasko i Wygonu oraz turyści					
<b>Sposób oceny uzyskanych rezultatów</b>					
Wskaźniki produktu/rezultatu:	Propozycja udziału w festynie dla społeczności lokalnej				
<b>Źródła finansowania:</b>					
Pochodzące ze źródeł krajowych publicznych	Pochodzące z funduszy UE: EFRR, EFS, FS	Pochodzące ze źródeł prywatnych/innych	Łączna wartość projektu		
<b>10000</b>			<b>10000</b>		
Uwagi nt. źródeł finansowania	<b>Środki własne.</b>				
Rok rozpoczęcia projektu			Rok zakończenia projektu		
2020			2020		

Tytuł projektu:	<b><i>Agapa Klasztorna, festiwal smaków - budowanie więzi społecznych mieszkańców z terenu LGD w zakresie dziedzictwa kulturalnego i kulinarnego</i></b>	
<b>U12</b>	Obszar rewitalizacji:	I Bierzwnik Północ
	Lokalizacja:	Bierzwnik, ul. Cystersów (okolice byłego klasztoru i browaru)
	<b>PROJEKT MIĘKKI</b>	
<b>Podmiot realizujący projekt</b>	<i>Gmina Bierzwnik, ul. Kopernika 2, 73-240 Bierzwnik</i>	
<b>Realizowane cele szczegółowe LPR</b>	1.3. Wspieranie oddolnych działań mieszkańców 1.4. Integracja społeczności lokalnej 2.4. Rozwój produktu turystycznego gminy w celu aktywizacji zawodowej mieszkańców obszarów zdegradowanych	
<b>Cel i zakres rzeczowy projektu</b>		
<p>Wykreowanie i utworzenie pomostu kulturowego między tradycją, a współczesną kulturą oraz kultywowanie, prezentacja ludowych tradycji, zwyczajów i wierzeń poprzez wzmocnienie działań promocyjnych obszaru LGD Lider Pojezierza zostanie osiągnięte poprzez, kreowanie przestrzeni dla rozwoju i integracji mieszkańców poprzez organizację wydarzeń w którym udział wezmą wystawcy i przedstawiciele z całego obszaru objętego LSR, mając możliwość poznania walorów turystycznych, kulturowych oraz zaprezentowania produktów kulinarnych, co będzie miało wpływ na budowanie więzi społecznych poprzez oraz przyczyni się do zaangażowania społeczności lokalnej do współpracy na rzecz promocji obszaru LGD. Działanie to ma na celu „przeniesienie w czasie” uczestników i zaprezentowanie dawnych dań oraz zwiększenie wiedzy w zakresie kultury i ochrony dziedzictwa. Potrawy zostaną przygotowane według starych klasztornych receptur, co przyczyni się do upowszechniania wiedzy na ich temat. Innowacyjność zadania polega na sposobie zaangażowania lokalnej społeczności w proces rozwoju lub aktywizacji nowych, grup i środowisk lokalnych oraz kreowanie postaw do lepszego wykorzystywania zasobów naturalnych, przyrodniczych i kulturowych przy zachowaniu dziedzictwa kulturowego i przyrodniczego wsi oraz powracania do tego co naturalne. W celu zachęcenia turystów oraz mieszkańców z obszaru LGD do udziału w wydarzeniu, wnioskodawca zaplanował szeroką promocję poprzez dystrybucję plakatów i ulotek wykonanych w języku polskim i niemieckim, zaproszenia, foldery i widokówki promocyjne, banery, lokalna prasa, strony internetowe gmin członkowskich oraz wystawców, media społecznościowe. Realizacja wyżej opisanego działania przyczyni się to do wzrostu liczby turystów i rozwoju gospodarczego danego regionu, nastąpi lepsze wykorzystanie zasobów przyrodniczych oraz kulturowych przy zachowaniu dziedzictwa kulturowego i przyrodniczego wsi. W efekcie wpłynie to znacząco na poprawę jakości i wzmocnienie potencjału wsi na całym obszarze LGD. Widocznym efektem działania będzie wzrost przychodów społeczności lokalnej z terenu Gmin – uczestników przedsięwzięcia, poprzez znaczący wzrost turystów. Realizacja tego działania jest działaniem innowacyjnym na terenie Gminy Bierzwnik oraz obszaru LSR, zapoczątkuje nową formę edukacji, zwiększenia kapitału społecznego i promocji zarówno całego obszaru objętego LGD jak i poszczególnych Gmin oraz wystawców, którzy wezmą udział w przedsięwzięciu.</p>		
<b>Projekty powiązane</b>	G1. Rewitalizacja klasztoru Cystersów w Bierzwniku G2. Remont Sali Sportowej w Bierzwniku G4. Termomodernizacja Hali Sportowej celem udostępniania jej społeczności lokalnej G5. Budowa kompleksu integracyjno – rekreacyjnego w Bierzwniku U3. Zwalczaj nudę z etnografią - gra miejska w oparciu o zasoby historyczne i przyrodnicze Wzgórza Klasztornego. U5. Turniej szachów błyskawicznych oraz symultana szachowa.	

U9. Turniej Piłki Siatkowej z okazji Pożegnania Wakacji			
<b>Grupa docelowa</b>			
Mieszkańcy Gminy Bierzwnik oraz społeczność obszaru gmin członkowskich Stowarzyszenia Lider Pojezierza.			
<b>Sposób oceny uzyskanych rezultatów</b>			
Wskaźniki produktu/rezultatu:	1. Liczba podmiotów wspartych w ramach operacji obejmujących wyposażenie mające na celu szerzenie lokalnej kultury i dziedzictwa lokalnego. 2. Liczba osób uczestnicząca w działaniu promującym.		
<b>Źródła finansowania:</b>			
Pochodzące ze źródeł krajowych publicznych	Pochodzące z funduszy UE: EFRR, EFS, FS	Pochodzące ze źródeł prywatnych/innych	Łączna wartość projektu
<b>18 185,00</b>	<b>31 815,00</b>	<b>0</b>	<b>50 000,00</b>
Uwagi nt. źródeł finansowania			
Rok rozpoczęcia projektu	Rok zakończenia projektu		
2019	2020		



<b>Tytuł projektu:</b>	<b>Remont budynku i adaptacja na mieszkania chronione</b>		
<b>U13</b>	Obszar rewitalizacji:	III Kolsk - Górzno	
	Lokalizacja:	Kolsk, dz. nr. 121/15 Obręb Kolsk	
	PROJEKT INWESTYCYJNY		
<b>Podmiot realizujący projekt</b>	<i>Instytut Medyczny im. Jana Pawła II w Szczecinie, Al. Wyzwolenia 52, 71-306 Szczecin</i>		
<b>Realizowane cele szczegółowe LPR</b>	1.1. Podniesienie jakości życia poprzez udogodnienia infrastrukturalne 1.2. Rozwój usług publicznych skierowanych do mieszkańców obszarów rewitalizowanych 2.5. Rozwój kwalifikacji i umiejętności pracowników sfery usług socjalnych, medycznych i paliatywnych 3.1. Rozwój infrastruktury społecznej służącej zaspokojeniu potrzeb mieszkańców		
<b>Cel i zakres rzeczowy projektu</b>			
<p><b>Cel i zakres rzeczowy projektu</b></p> <p>Remont budynku i przeznaczenie na mieszkania chronione przeznaczone dla osób, które ze względu na trudną sytuację życiową, wiek, niepełnosprawność lub chorobę potrzebują wsparcia w funkcjonowaniu w codziennym życiu. Mieszkania w pełni dostosowane do potrzeb osób niepełnosprawnych.</p> <p>W ramach działań również Usługi opiekuńcze i specjalistyczne usługi opiekuńcze w miejscu zamieszkania – usługi opiekuńcze to pomoc w codziennych potrzebach życiowych np. utrzymaniu higieny osobistej i higieny otoczenia pomoc w przyrządzaniu posiłków, pomoc w załatwieniu spraw w urzędach, pomoc w zakupach, pomoc w utrzymaniu kontaktów</p>			
<b>Projekty powiązane</b>	U1. Budowa Domu Pomocy Społecznej w Kolsku U2. Budowa Zakładu Aktywizacji Zawodowej U6. Budowa świetlicy wraz z niezbędną infrastrukturą w miejscowości Kolsk U8. Budowa świetlicy wraz z niezbędną infrastrukturą w miejscowości Górzno U9. Turniej Piłki Siatkowej z okazji Pożegnania Wakacji U14. Dzienny Dom Seniora		
<b>Grupa docelowa</b>			
Grupą docelową są mieszkańcy obszaru rewitalizacji: Kolska oraz gm. Bierzwnik. Beneficjentami będą dorośli i młodzież.			
<b>Sposób oceny uzyskanych rezultatów</b>			
<b>Wskaźniki produktu/rezultatu:</b>	liczba obiektów – 1 liczba osób korzystających z obiektu rocznie – 100 mieszkańców		
<b>Źródła finansowania:</b>			
Pochodzące ze źródeł krajowych publicznych	Pochodzące z funduszy UE: EFRR, EFS, FS	Pochodzące ze źródeł prywatnych/innych	Łączna wartość projektu
	<b>800000</b>	<b>200000</b>	<b>1000000</b>
<b>Uwagi nt. źródeł finansowania</b>	<b>RPO WZ</b>		
<b>Rok rozpoczęcia projektu</b>		<b>Rok zakończenia projektu</b>	
2020		2020	

<b>Tytuł projektu:</b>	<b><i>Dzienny Dom Seniora</i></b>	
<b>U14</b>	Obszar rewitalizacji:	III Kolsk - Górzno
	Lokalizacja:	Kolsk, dz. nr. 121/15 Obręb Kolsk
	<b>PROJEKT INWESTYCYJNY</b>	
<b>Podmiot realizujący projekt</b>	<i>Instytut Medyczny im. Jana Pawła II w Szczecinie, Al. Wyzwolenia 52, 71-306 Szczecin</i>	
<b>Realizowane cele szczegółowe LPR</b>	1.1. Podniesienie jakości życia poprzez udogodnienia infrastrukturalne 1.2. Rozwój usług publicznych skierowanych do mieszkańców obszarów rewitalizowanych 2.5. Rozwój kwalifikacji i umiejętności pracowników sfery usług socjalnych, medycznych i paliatywnych 3.1. Rozwój infrastruktury społecznej służącej zaspokojeniu potrzeb mieszkańców	
<b>Cel i zakres rzeczowy projektu</b>		
<p>Projekt realizowany będzie na bazie zmodernizowanej infrastruktury Domu Pomocy Społecznej Dzienny Dom Seniora przeznaczony będzie dla grupy 10 seniorów, zajęcia prowadzone będą przez 8 godzin dziennie od poniedziałku do piątku. Seniorzy będą mogli aktywnie spędzić czas wolny, a także zaktywizowanie i zaangażowanie senior w działania samopomocowe na rzecz środowiska lokalnego. Uczestnicy skorzystają z wielu form terapii zajęciowej planowane są następujące rodzaje zajęć:</p> <ol style="list-style-type: none"> <li>1) zajęcia terapeutyczne</li> <li>2) zajęcia ruchowe</li> <li>3) zajęcia z psychologiem</li> </ol> <p>Zajęcia prowadzone przez terapeutów, terapeutów zajęciowych, psychologów, organizowane w formie grupowej. W ramach zajęć terapeutycznych m.in. muzykoterapia, trening umiejętności społecznych, trening pamięci, zajęcia plastyczne, kącik poezji. Integracyjne wyjazd do kina, teatru, filharmonii, parków krajobrazowych.</p> <p>Uczestnicy będą mieli zapewnione posiłki w tym jeden ciepły, opiekę pielęgniarską</p> <p>Projekt powiązany jest z projektami głównymi miękkimi:</p> <p>Punkt konsultacyjny</p> <p>W ramach wspierania niepełnosprawnych mieszkańców i po kryzysach planuje się otworzyć punkt konsultacyjny, w którym można prowadzić następujące działania:</p> <ol style="list-style-type: none"> <li>1. Poradnictwo psychologiczne nakierowane na niesienie pomocy mieszkańcom, m. in. w następujących obszarach:                         <ul style="list-style-type: none"> <li>- problemy osobiste związane z chorobą, niepełnosprawnością</li> <li>- przeżywane lęki, poczucie zagrożenia przyszłością,</li> <li>- konflikty interpersonalne.</li> </ul> </li> <li>2. Porady prawne</li> <li>3. Pomoc w załatwieniu spraw urzędowych.</li> </ol> <p>Punkt Konsultacyjny będzie oferował:</p> <ul style="list-style-type: none"> <li>- fachową pomoc zmierzającą do zmiany trudnej sytuacji.</li> <li>- informacje o możliwości profesjonalnej terapii np. odwykowej</li> <li>- motywowanie i kierowanie do leczenia,</li> </ul> <p>Projekt powiązany jest także z miękkim projektem uzupełniającym nakierowanym na integrację społeczności lokalnej:</p> <p>Festyny i spotkania integracyjne dla mieszkańców Gminy Bierzwnik na zagospodarowanym terenie zielonym przy Domu Pomocy Społecznej organizowanie spotkań lokalnej społeczności. Celem jest integracja i wspólne spędzanie czasu wolnego mieszkańców z terenu rewitalizacji.</p>		
<b>Projekty powiązane</b>	U1. Budowa Domu Pomocy Społecznej w Kolsku U2. Budowa Zakładu Aktywizacji Zawodowej	

U6. Budowa świetlicy wraz z niezbędną infrastrukturą w miejscowości Kolsk			
U8. Budowa świetlicy wraz z niezbędną infrastrukturą w miejscowości Górzno			
U9. Turniej Piłki Siatkowej z okazji Pożegnania Wakacji			
U13. Remont budynku i adaptacja na mieszkania chronione			
<b>Grupa docelowa</b>			
Grupą docelową są mieszkańcy obszaru rewitalizacji: Kolska Beneficjentami będą osoby starsze oraz dzieci i młodzież.			
<b>Sposób oceny uzyskanych rezultatów</b>			
Wskaźniki produktu/rezultatu:	liczba obiektów – 1 liczba osób z obiektu rocznie – 10 mieszkańców z obszarów rewitalizacji		
<b>Źródła finansowania:</b>			
Pochodzące ze źródeł krajowych publicznych	Pochodzące z funduszy UE: EFRR, EFS, FS	Pochodzące ze źródeł prywatnych/innych	łącna wartość projektu
	<b>600000</b>	<b>150000</b>	<b>750000</b>
Uwagi nt. źródeł finansowania	<b>RPO WZ</b>		
Rok rozpoczęcia projektu		Rok zakończenia projektu	
2019		2020	

Tytuł projektu:	<b><i>Poprawa funkcjonalności, estetyki przestrzeni wsi Łasko</i></b>	
<b>U15</b>	Obszar rewitalizacji:	II Łasko – Wygon
	Lokalizacja:	Łasko
	<b>PROJEKT INWESTYCYJNY</b>	
Podmiot realizujący projekt	<i>Gmina Bierzwnik, ul. Kopernika 2, 73-240 Bierzwnik</i>	
Realizowane cele szczegółowe LPR	1.1. Podniesienie jakości życia poprzez udogodnienia infrastrukturalne 1.3. Wspieranie oddolnych działań mieszkańców 1.4. Integracja społeczności lokalnej 3.1. Rozwój infrastruktury społecznej służącej zaspokojeniu potrzeb mieszkańców 3.2. Poprawa stanu zagospodarowania i estetyki przestrzeni publicznej	
<b>Cel i zakres rzeczowy projektu</b>		
<p>Projektowana inwestycja polegać będzie na remoncie budynku celu publicznego pełniącego funkcję szkoły: wymiana c.o., remont podłóg w salach lekcyjnych, instalacja kolektorów słonecznych na dachu budynku szkolnego oraz zaplecza (budynek gospodarczy). Ponad to przewiduje się wykonanie miejsc postojowych na terenie placu szkolnego, w tym jednego dla osoby niepełnosprawnej, miejsca na pojemniki na odpady oraz utwardzonego dojścia do budynku, wykonanie bezpiecznego przystanku / chodnika przed ogrodzeniem, wymiana ogrodzenia. Teren objęty opracowaniem położony jest w miejscowości Łasko, gm. Bierzwnik. Teren jest zabudowany. Na działce znajduje się ogrodzone boisko, plac przed budynkiem szkolnym oraz budynek gospodarczy. Teren działki jest płaski i ogrodzony.</p> <p>Remont szkoły oraz jej otoczenia przyczyni się do poprawy stanu infrastruktury społecznej – szkoła, poprawy stanu zagospodarowania i funkcjonalności przestrzeni publicznych – teren wokół szkoły znajdujący się w środku miejscowości, zwiększy bezpieczeństwo dzieci i młodzieży dojeżdżającej do szkoły.</p> <p>Projekt powiązany jest z projektami głównymi miękkimi: „Animator życia społecznego – festyn środowiskowy”. Celem jest integracja społeczności z terenu rewitalizacji.</p> <p>Remont budynku oraz terenu wokół szkoły umożliwi prowadzenia zajęć bezpiecznie, zmodernizowana przestrzeń będzie wykorzystywana do spotkań, działań animacyjnych na rzecz dorosłych, dzieci i młodzieży z terenu rewitalizacji, wzmocni ich tożsamość lokalną</p> <p>Projekt powiązany jest także z miękkim projektem uzupełniającym nakierowanym na integrację społeczności lokalnych. „Wieczornice” – cykl imprez środowiskowych.</p> <p>Realizacja projektów wpłynie na estetykę wsi, umożliwi korzystanie z dodatkowych przestrzeni, wpłynie na większą integrację mieszkańców, wzmocni tożsamość lokalną.</p>		
Projekty powiązane	U10. Rozbudowa świetlicy w Łasko o węzeł kuchenny oraz zagospodarowanie przestrzeni publicznej przy świetlicy poprzez budowę ogrodzenia, siłowni zewnętrznej i chodników. U16. Organizacja imprez rekreacyjnych, wpływających na integrację i aktywność społeczności wsi Łasko i Wygon.	
<b>Grupa docelowa</b>		
Grupą docelową są mieszkańcy obszaru rewitalizacji: Łasko, Wygon. Beneficjentami będą zwłaszcza dzieci i młodzież, które będą przebywać w estetycznych i zadbanych warunkach.		
<b>Sposób oceny uzyskanych rezultatów</b>		
Wskaźniki produktu/rezultatu:	liczba obiektów – 1 liczba osób korzystających z obiektu rocznie – 150 mieszkańców (na podstawie listy uczniów, nauczycieli i pracowników oraz rodziców)	
<b>Źródła finansowania:</b>		

Lokalny Program Rewitalizacji Gminy Bierzwnik na lata 2019 -2023

Pochodzące ze źródeł krajowych publicznych	Pochodzące z funduszy UE: EFRR, EFS, FS	Pochodzące ze źródeł prywatnych/innych	Łączna wartość projektu
<b>200 000</b>	<b>800 000</b>		<b>1 000 000</b>
Uwagi nt. źródeł finansowania	<b>RPO WZ</b>		
Rok rozpoczęcia projektu		Rok zakończenia projektu	
2019		2020	

Tytuł projektu:	<b>Organizacja imprez rekreacyjnych, wpływających na integrację i aktywność społeczności wsi Łasko i Wygon.</b>			
<b>U16</b>	Obszar rewitalizacji:	II Łasko – Wygon		
	Lokalizacja:	Łasko i Wygon		
	<b>PROJEKT MIĘKKI</b>			
Podmiot realizujący projekt	<i>Gmina Bierzwnik, ul. Kopernika 2, 73-240 Bierzwnik, Szkoła Podstawowa w Łasku, mieszkańcy</i>			
Realizowane cele szczegółowe LPR	1.3. Wspieranie oddolnych działań mieszkańców 1.4. Integracja społeczności lokalnej 2.4. Rozwój produktu turystycznego gminy w celu aktywizacji zawodowej mieszkańców obszarów zdegradowanych			
<b>Cel i zakres rzeczowy projektu</b>				
<p>Projekt realizowany będzie na bazie zmodernizowanej infrastruktury, w szczególności budynku szkoły i terenu wokół szkoły, która będzie służyć aktywności społecznej. Zostanie udostępnione nowe, zmodernizowane miejsca, które będą skupiały mieszkańców, gdzie będą prowadzone imprezy, animacje i spotkania.</p> <ol style="list-style-type: none"> <li>1. Animator życia społecznego – festyn środowiskowy. Celem jest integracja społeczności z terenu rewitalizacji. Festyn coroczny będzie głównie odbywał się na terenie wokół budynku szkoły. Odbywać się będą pokazy strażackie, zawody w piłkę nożną, konkursy rodzinne,</li> <li>2. „Wieczornice” - cykl imprez środowiskowych, odbywających się z okazji święta niepodległości i świąt Bożego Narodzenia, nakierowanym na integrację społeczności lokalnych.</li> <li>3. Poprawa funkcjonalności, estetyki przestrzeni wsi Łasko.</li> </ol> <p>Wsparciem dla realizacji projektu będzie zmodernizowana infrastruktura społeczna oraz przestrzenie publiczne w Łasku, w szczególności budynek szkoły i teren wokół szkoły.</p>				
Projekty powiązane	<p>U10. Rozbudowa świetlicy w Łasku o węzeł kuchenny oraz zagospodarowanie przestrzeni publicznej przy świetlicy poprzez budowę ogrodzenia, siłowni zewnętrznej i chodników.</p> <p>U15. Poprawa funkcjonalności, estetyki przestrzeni wsi Łasko</p> <p>U16. Organizacja imprez rekreacyjnych, wpływających na integrację i aktywność społeczności wsi Łasko i Wygon.</p>			
<b>Grupa docelowa</b>				
Grupą docelową są mieszkańcy obszaru rewitalizacji: Łasko, Wygon. Beneficjentami będą zwłaszcza dzieci i młodzież, które będą przebywać w estetycznych i zadbanych warunkach.				
<b>Sposób oceny uzyskanych rezultatów</b>				
Wskaźniki produktu/rezultatu:	liczba obiektów – 1 liczba osób korzystających z obiektu rocznie – 150 dzieci i młodzieży			
<b>Źródła finansowania:</b>				
Pochodzące ze źródeł krajowych publicznych	Pochodzące z funduszy UE: EFRR, EFS, FS	Pochodzące ze źródeł prywatnych/innych	Łączna wartość projektu	wartość
<b>30000</b>	<b>20000</b>			<b>50000</b>
Uwagi nt. źródeł finansowania	<b>EFS</b>			
Rok rozpoczęcia projektu	Rok zakończenia projektu			
2019	2020			

Tytuł projektu:	<b>Dołączenie do kanalizacji gminnej budynków komunalnych w miejscowości Wygon</b>		
<b>U17</b>	Obszar rewitalizacji:	II Łasko – Wygon	
	Lokalizacja:	Wygon	
	<b>PROJEKT INWESTYCYJNY</b>		
Podmiot realizujący projekt	<i>Gmina Bierzwnik, ul. Kopernika 2, 73-240 Bierzwnik</i>		
Realizowane cele szczegółowe LPR	1.3. Wspieranie oddolnych działań mieszkańców 1.4. Integracja społeczności lokalnej 2.4. Rozwój produktu turystycznego gminy w celu aktywizacji zawodowej mieszkańców obszarów zdegradowanych 3.1. Rozwój infrastruktury społecznej służącej zaspokojeniu potrzeb mieszkańców 3.2. Poprawa stanu zagospodarowania i estetyki przestrzeni publicznej		
<b>Cel i zakres rzeczowy projektu</b>			
<p>Na skutek pożaru budynku w miejscowości Kolsk w 2018 roku zaadaptowano budynek mieszkalny w miejscowości Wygon na cele mieszkalne. Budynek ten nie jest jednak podłączony do wiejskiej sieci kanalizacyjnej.</p> <p>Konieczna inwestycja polega na budowie kilkudziesięciu metrowej instalacji oraz niezbędnych przyłączy.</p>			
Projekty powiązane	U10. Rozbudowa świetlicy w Łasko o węzeł kuchenny oraz zagospodarowanie przestrzeni publicznej przy świetlicy poprzez budowę ogrodzenia, siłowni zewnętrznej i chodników. U15. Poprawa funkcjonalności, estetyki przestrzeni wsi Łasko U16. Organizacja imprez rekreacyjnych, wpływających na integrację i aktywność społeczności wsi Łasko i Wygon.		
<b>Grupa docelowa</b>			
Mieszkańcy obszaru rewitalizacji.			
<b>Sposób oceny uzyskanych rezultatów</b>			
Wskaźniki produktu/rezultatu:	liczba osób korzystających z udogodnień – 4 gospodarstwa domowe.		
<b>Źródła finansowania:</b>			
Pochodzące ze źródeł krajowych publicznych	Pochodzące z funduszy UE: EFRR, EFS, FS	Pochodzące ze źródeł prywatnych/innych	Łączna wartość projektu
<b>60 000</b>	<b>120 000</b>		<b>180 000</b>
Uwagi nt. źródeł finansowania	<b>WFOŚ i GW RPO WZ</b>		
Rok rozpoczęcia projektu		Rok zakończenia projektu	
2020		2023	

Tytuł projektu:		<b>Budowa świetlicy wiejskiej w miejscowości Wygon</b>		
<b>U18</b>	Obszar rewitalizacji:	II Łasko – Wygon		
	Lokalizacja:	Wygon		
	<b>PROJEKT INWESTYCYJNY</b>			
Podmiot realizujący projekt	Gmina Bierzwnik, ul. Kopernika 2, 73-240 Bierzwnik			
Realizowane cele szczegółowe LPR	1.3. Wspieranie oddolnych działań mieszkańców 1.4. Integracja społeczności lokalnej 2.4. Rozwój produktu turystycznego gminy w celu aktywizacji zawodowej mieszkańców obszarów zdegradowanych 3.1. Rozwój infrastruktury społecznej służącej zaspokojeniu potrzeb mieszkańców 3.2. Poprawa stanu zagospodarowania i estetyki przestrzeni publicznej			
<b>Cel i zakres rzeczowy projektu</b>				
<p>Projekt przewiduje zakup i montaż drewnianego budynku z przeznaczeniem na świetlicę wiejską (na terenie gminnym – zgłoszenie inwestycji).</p> <p>Inwestycja winna zapewnić realizację celów integracyjnych społeczności lokalnej, a także rozwój aktywnych form spędzania wolnego czasu.</p> <p>W ramach projektu zrealizowane będą także następujące działania:                      instalacja siłowni napowietrznej,                      utwardzenie części terenu na placu zabaw,                      remont i modernizacja placu zabaw.</p>				
Projekty powiązane	U10. Rozbudowa świetlicy w Łasko o węzeł kuchenny oraz zagospodarowanie przestrzeni publicznej przy świetlicy poprzez budowę ogrodzenia, siłowni zewnętrznej i chodników. U15. Poprawa funkcjonalności, estetyki przestrzeni wsi Łasko U16. Organizacja imprez rekreacyjnych, wpływających na integrację i aktywność społeczności wsi Łasko i Wygon. U17. Dołączenie do kanalizacji gminnej budynków komunalnych w miejscowości Wygon.			
<b>Grupa docelowa</b>				
Mieszkańcy miejscowości Wygon – w obszarze rewitalizacji.				
<b>Sposób oceny uzyskanych rezultatów</b>				
Wskaźniki produktu/resultatu:				
<b>Źródła finansowania:</b>				
Pochodzące ze źródeł krajowych publicznych	Pochodzące z funduszy UE: EFRR, EFS, FS	Pochodzące ze źródeł prywatnych/innych	Łączna wartość projektu	
<b>40 000</b>	<b>120 000</b>		<b>160 000</b>	
Uwagi nt. źródeł finansowania	<b>Środki własne PROW</b>			
Rok rozpoczęcia projektu	Rok zakończenia projektu			
2020	2023			



## **7. Powiązania programu rewitalizacji społecznej z dokumentami strategicznymi i planistycznymi gminy Bierzwnik**

---

Zarządzanie strategiczne gminy Bierzwnik realizowane jest w oparciu o następujące dokumenty strategiczne:

1. Strategia rozwoju Gminy Bierzwnik na lata 2008-2020 (Uchwała nr XXX/327/14 Rady Gminy w Bierzwniku z dnia 29 maja 2014 r);
2. Studium uwarunkowań i kierunków zagospodarowania przestrzennego Gminy Bierzwnik (obowiązujące ze zmianami z dnia 26 czerwca 2014r. - Uchwała Rady Gminy Bierzwnik NR XXXV/208/14).
3. Gminna strategia rozwiązywania problemów społecznych dla Gminy Bierzwnik na lata 2016-2032 (Uchwała Nr XXIII/111/16 Rady Gminy Bierzwnik z dnia 29 grudnia 2016r).

### **7.1. Strategia rozwoju Gminy Bierzwnik na lata 2008-2020**

Strategia obejmuje elementy programowania rozwoju, do której realizacji gmina zobowiązana jest na mocy przepisów prawa (Ustawa o samorządzie gminnym z dnia 8 marca 1990r.; Dz.U. z 2001, Nr 142, poz. 1591 z późn. zm.).

Dokument ten określa kierunki rozwoju gminy, formułuje strategiczne cele, których realizacja w określonym horyzoncie czasu zapewni szeroko rozumiany rozwój gminy, czyli rozwój we wszystkich dziedzinach życia istotnych dla jakości życia mieszkańców gminy.

Strategia przewiduje realizację 4 celów strategicznych: rozwój infrastruktury społecznej, rozwój turystyki, rekreacji i sportu, rozwój infrastruktury technicznej oraz rozwój gospodarczy gminy. Celom strategicznym przypisano liczne cele operacyjne.

Cel strategiczny: rozwój infrastruktury społecznej

Cele operacyjne:

- rozwój i modernizacja placówek oświatowych, poprawa bazy oświatowej i sportowej
- wzrost dostępu do opieki zdrowotnej i społecznej na odpowiednim poziomie
- rozwój i modernizacja placówek opieki społecznej
- wzrost dostępu do wysokiej jakości oferty zaspokajającej potrzeby kulturalne i oświatowe mieszkańców
- rozwój życia kulturalnego, współpracy lokalnej, regionalnej i międzynarodowej m.in. w oparciu o dziedzictwo pociysterskie
- poprawa stanu i modernizacja infrastruktury kulturalnej
- modernizacja bibliotek oraz zwiększanie ich zasobów
- organizacja miejsc dla spędzania wolnego czasu dla dzieci i młodzieży oraz osób starszych (w szczególności poprzez organizowanie świetlic)
- modernizacja i poprawa bazy administracji samorządowej

Cel strategiczny: rozwój turystyki, rekreacji i sportu

Cele operacyjne:

- budowa i modernizacja bazy infrastruktury turystycznej (w szczególności rekreacyjnej i sportowej)
- budowa ścieżek turystycznych (samochodowych, rowerowych i pieszych)
- tworzenie placów zabaw
- ochrona dziedzictwa pocysterskiego oraz kompleksowe odtwarzanie substancji architektonicznej i walorów krajobrazowych wzgórza klasztornego i jego szeroko pojętego otoczenia jako zwartej zespołu architektoniczno-krajobrazowego i kulturowego wtopionego w życie lokalnej społeczności w oparciu o tradycję cysterską
- promocja gminy
- tworzenie i rozwój form i usług turystycznych eksponujących i wykorzystujących walory gminy

Cel strategiczny: rozwój infrastruktury technicznej

Cele operacyjne:

- poprawa stanu infrastruktury drogowej i modernizacja dróg gminnych i chodników
- tworzenie warunków do budowy nowych dróg różnych kategorii poprzez współpracę z gminami, powiatem, województwem i potencjalnymi przedsiębiorstwami zainteresowanymi inwestowaniem na terenie gminy Bierzwnik
- gazyfikacja gminy
- skanalizowanie całej gminy
- utworzenie efektywnego systemu oczyszczania powietrza, wody i ścieków
- zaopatrzenie w wodę konsumpcyjną o odpowiedniej jakości i ilości dla całego obszaru gminy oraz współpraca w zakresie zaopatrzenia w wodę z gminami ościennymi
- utworzenie systemu zarządzania gospodarką odpadami
- racjonalna gospodarka odpadami
- objęcie terenu gminy selektywną zbiórką odpadów
- tworzenie warunków do zwiększenia terenów pod budownictwo mieszkaniowe
- powiększenie zasobów budownictwa komunalnego, w tym socjalnego
- modernizacja istniejącej sieci energetycznej
- budowa infrastruktury informatycznej w gminie
- upowszechnianie stosowania technik społeczeństwa informacyjnego
- wykorzystanie technologii społeczeństwa informacyjnego w działaniach administracji samorządowej, w szczególności do modernizacji infrastruktury informatycznej, elektronicznego obiegu dokumentów, archiwizacji dokumentów w rozwoju elektronicznych usług dla ludności
- budowa infrastruktury umożliwiającej pozyskanie odnawialnych źródeł energii oraz stwarzanie innych warunków służących ich pozyskiwaniu
- modernizacja istniejących oraz budowa ekologicznych systemów grzewczych
- wymiana azbestowo cementowych pokryć dachowych budynków na terenie gminy
- rozwój i modernizacja bazy jednostek OSP w gminie

Cel strategiczny: rozwój gospodarczy gminy

Cele operacyjne:

- opracowanie planu zagospodarowania przestrzennego obszarów gminy o szczególnym znaczeniu gospodarczym
- poprawa infrastruktury proinwestycyjnej i promowanie terenów proinwestycyjnych
- wspieranie rozwoju małej i średniej przedsiębiorczości
- utworzenie i wspieranie organizacji otoczenia biznesu wspierających przedsiębiorczość
- pozyskanie nowych inwestorów
- zrównoważony i wielofunkcyjny rozwój gminy Bierzwnik, jako obszaru wiejskiego
- poprawa warunków życia i pracy ludności wiejskiej
- aktywizacja obszarów wiejskich w kierunku ich wielofunkcyjnego rozwoju oraz wzrostu efektywności rolnictwa
- tworzenie warunków do powstawania nowych zakładów - przedsiębiorstw
- szukanie alternatywnych możliwości zarobkowania dla mieszkańców gminy, zwłaszcza w ramach współpracy zagranicznej
- wielokierunkowe wykorzystanie leśnictwa
- popieranie przez gminę rozwoju klastrów przedsiębiorstw

Przedstawiono cele strategiczne, zwłaszcza w odniesieniu do pierwszych trzech celów, niemal w całości odpowiadają szerokiemu rozumieniu społecznego aspektu rewitalizacji, gdyż wskazują na działania wpisujące się w proces wyprowadzania ze stanu kryzysowego obszarów gminy. Przyjęte cele zapewniają ponadto kompleksowość działań na rzecz lokalnej społeczności, przestrzeni i gospodarki.

## **7.2. Studium uwarunkowań i kierunków zagospodarowania przestrzennego**

Studium określa konstrukcję polityki przestrzennej gminy, uwzględniając:

- uwarunkowania wynikające z dotychczasowego rozwoju,
- kierunki przekształceń przestrzeni gminy wynikających z zadań własnych,
- zadania wynikające z polityki przestrzennej w realizacji ponadlokalnych celów publicznych i gospodarczych.

Studium stanowi dokument umożliwiający koordynację w zakresie planowania miejscowego podczas realizacji uprzednio wymienionych zadań przewidzianych do wykonania w obszarze gminy. Rolę, funkcje i zakres studium określa „Ustawa o planowaniu i zagospodarowaniu przestrzennym z dnia 27 marca 2003 r. (art. 9,10,11,12).

Wizja i misja Studium, to:

**STWARZANIE WARUNKÓW ROZWOJU WSI, ROLNICTWA ORAZ WYPOCZYNKU.**

Cele główne:

Wielofunkcyjny rozwój wsi i rolnictwa

- agroturystyka do turystyki
- drobne przetwórstwo drewna i produkcja materiałów dla potrzeb budownictwa,
- przechowalnictwo płodów rolnych w obszarach wiejskich,
- produkcja rybacka i przetwórstwo,
- rozwijanie pracochłonnych kierunków produkcji:
- ogrodnictwo ukierunkowane na plantacje jagodowe, szparagów i uprawy warzywne.
- produkcja grzybów (pierścieniak, bocznik, pieczarki),
- uprawa ziół,
- ekoroelnictwo i rolnictwo biodynamiczne z ograniczeniem środków chemicznych uprawy i ochrony roślin,
- agroturystyka z kwalifikowanymi formami wypoczynku i w oparciu o rewitalizacji obiektów siedliskowych osad i wsi, ukierunkowana na:
  - wczasy w siodle i jeździectwo,
  - wczasy „pod gruszą”,
  - wypoczynek nad jeziorami,
- wykorzystanie surowców geologicznych (okruchowych) dla budownictwa do produkcji materiałów budowlanych i kompozytów.

Wszechstronne możliwości inwestowania w działalność wytwórczo-usługową

- umiarkowanej koncentracji dla średniej wielkości zakładów wytwórczych i usług,
- obsługę przetwórstwa i przechowalnictwa, rolnictwa i turystyki w obszarach wiejskich,

Cele strategiczne rozwoju gminy obejmują zadania mające na celu zapewnienie warunków życia ludności takich, jak w regionach rolnicze turystycznych Unii Europejskiej poprzez:

- 1) w sferze gospodarczej - zapewnienie wzrostu dochodów samorządu (mieszkańców i gminy),
- 2) w sferze społecznej - tworzenie głównemu podmiotowi procesu rozwoju jakim jest człowiek, podstaw do postępu cywilizacyjnego w wymiarze kulturowym z zachowaniem własnej tożsamości,
- 3) w sferze przestrzennej - tworzenie warunków do efektywnego wykorzystania zasobów i walorów w obszarze gminy w realizacji uprzednio wymienionych celów.

Założenia Studium uwarunkowań i kierunków zagospodarowania przestrzennego są zgodne z ideą rewitalizacji społecznej i nie stwarzają żadnych ograniczeń dla jakichkolwiek działań rewitalizacyjnych.

### **7.3. Gminna strategia rozwiązywania problemów społecznych**

Gminna strategia rozwiązywania problemów społecznych dla Gminy Bierzwnik na lata 2016-2032 (Uchwała Nr XXIII/111/16 Rady Gminy Bierzwnik) została uchwalona dnia 29 grudnia 2016r.

Strategia rozwiązywania problemów społecznych wskazuje na następującą misję Gminy:

Bierzwnik - gmina równych szans rozwoju mieszkańców, wspierająca w szczególności ludzi młodych i rodzinę. Gmina aktywna, rozwinięta kulturalnie i turystycznie o zintegrowanym systemie pomocy

osobom zagrożonym wykluczeniem społecznym, której mieszkańcy potrafią zaspokoić swoje potrzeby i radzić sobie z problemami.

Strategia przewiduje realizację jednego celu strategicznego oraz pięciu celów operacyjnych.

Celem strategicznym jest Stworzenie spójnego systemu wsparcia zapewniającego godne warunki do życia mieszkańców gminy we wszystkich sferach życia społecznego poprzez zapobieganie marginalizacji i wykluczeniu.

Cele operacyjne:

1. Wspieranie osób bezrobotnych w zwiększeniu ich szans oraz aktywności na otwartym rynku pracy
2. Pomoc osobom uzależnionym i ich rodzinom. Stworzenie systemu przeciwdziałania uzależnieniom dla osób zagrożonych
3. Skutecznie wspieranie rodzin borykających się z trudną sytuacją finansową oraz przeżywających trudności w wypełnieniu funkcji opiekuńczo-wychowawczych
4. Wspieranie osób starszych, długotrwale chorych i niepełnosprawnych oraz ich rodzin w integracji oraz funkcjonowaniu w lokalnym społeczeństwie
5. Podejmowanie działań zmierzających do wzrostu poczucia bezpieczeństwa oraz minimalizowania występowania zjawiska przemocy w rodzinie i jej skutków

Strategia rozwiązywania problemów społecznych gminy Bierzwnik nie wskazuje konkretnych lokalizacji występowania sytuacji problemowych, nie odnosi się także do kwestii rewitalizacji społecznej. Jednak wskazane problemy i cele strategiczne odnoszą się do sfery społecznej w obszarach wymagających interwencji możliwych do przeprowadzenia w ramach działań rewitalizacyjnych. Lokalny Program Rewitalizacji jest tym samym w pełni zgodny ze Strategią rozwiązywania problemów społecznych w gminie Bierzwnik na lata 2016-2032.

#### 7.4. Podsumowanie: zgodność celów LPR z celami innych dokumentów strategicznych

W celu oceny zgodności celów PLR Gminy Bierzwnik na lata 2018 – 2023 z innymi dokumentami strategicznymi dokonano oceny jakościowej. Ocena zawierała się w zakresie od „---„do „+++”, gdzie „+/-„ oznacza ocenę neutralną.

**Tabela 27. Matryca powiązań między LPR a innymi dokumentami strategicznymi gminy**

Cele strategiczne zapisane w dokumentach obowiązujących na obszarze gminy Bierzwnik	Cele LPR Gminy Bierzwnik na lata 2019-2023			
	Tworzenie atrakcyjnych warunków do życia mieszkańców obszarów zdegradowanych	Wspieranie rozwoju lokalnej przedsiębiorczości oraz rozwój zasobów ludzkich na rynku pracy	Kształtowanie przestrzeni oraz modernizacja infrastruktury technicznej w sposób zapewniający wysoki standard życia mieszkańców obszarów rewitalizowanych	Poszanowanie środowiska naturalnego oraz poprawa jego stanu
<b>Strategia rozwoju gminy</b>				
Rozwój infrastruktury społecznej	++	+++	+++	++
Rozwój turystyki, rekreacji i sportu,	+	+++	+++	+
Rozwój infrastruktury technicznej				
Rozwój gospodarczy gminy	+	+/-	++	+++
<b>Studium uwarunkowań i kierunków zagospodarowania przestrzennego</b>				
Zapewnienie wzrostu dochodów samorządu (mieszkańców i gminy)	+	+	+	+
Tworzenie głównemu podmiotowi procesu rozwoju jakim jest człowiek, podstaw do postępu cywilizacyjnego w wymiarze kulturowym z zachowaniem własnej tożsamości	+	++	+	+
Tworzenie warunków do efektywnego wykorzystania zasobów i walorów w obszarze gminy w realizacji uprzednio wymienionych celów.	++	+++	+	+
<b>Gminna strategia rozwiązywania problemów społecznych</b>				
Wspieranie osób bezrobotnych w zwiększeniu ich szans oraz aktywności na otwartym rynku pracy	++	+	++	+
Pomoc osobom uzależnionym i ich rodzinom. Stworzenie systemu przeciwdziałania uzależnieniom dla osób zagrożonych	+	+	+	+
Skutecznie wspieranie rodzin borykających się z trudną sytuacją finansową oraz przeżywających trudności w wypełnieniu funkcji opiekuńczo-wychowawczych	+++	+++	++	+
Wspieranie osób starszych, długotrwale chorych i niepełnosprawnych oraz ich rodzin w integracji oraz funkcjonowaniu w lokalnym społeczeństwie	++	+	++	+

Podejmowanie działań zmierzających do wzrostu poczucia bezpieczeństwa oraz minimalizowania występowania zjawiska przemocy w rodzinie i jej skutków	++	+	+	+
--	----	---	---	---

Źródło: opracowanie własne.

Uwaga: W zestawieniu nie uwzględniono Studium uwarunkowań i kierunków zagospodarowania przestrzennego, gdyż dokument nie zawiera części strategicznej, w której wskazane byłyby cele rozwojowe.

## 7.5. Dokumenty regionalne

Strategia Rozwoju Województwa Zachodniopomorskiego do 2020 roku. LPR wpisuje się w sześć celów strategicznych dla Pomorza Zachodniego:

- Cel strategiczny nr 1 „wzrost innowacyjności i efektywności gospodarowania”;
- Cel strategiczny nr 2 „wzmocnienie atrakcyjności inwestycyjnej regionu”;
- Cel strategiczny nr 3 „zwiększenie przestrzennej konkurencyjności regionu”;
- Cel strategiczny nr 4 „zachowanie i ochrona wartości przyrodniczych, racjonalna gospodarka zasobami”;
- Cel strategiczny nr 5 „budowanie otwartej i konkurencyjnej społeczności”;
- Cel strategiczny nr 6 „wzrost tożsamości i spójności społecznej regionu”.

Strategia Województwa Zachodniopomorskiego w Zakresie Polityki Społecznej do roku 2015 została przyjęta Uchwałą Sejmiku Województwa Zachodniopomorskiego z dnia 21.03.2005 r. – Nr XXI/230/05 (wciąż obowiązująca, także w 2017 roku).

Strategia Wojewódzka w Zakresie Polityki Społecznej planuje działania województwa w taki sposób, aby przeciwdziałać najistotniejszym zagrożeniom społecznym przy aktywnym udziale samorządów lokalnych i organizacji pozarządowych.

Misją Strategii Województwa Zachodniopomorskiego w Zakresie Polityki Społecznej do roku 2015 jest: „podnoszenie jakości życia wśród tych mieszkańców regionu, którzy ze względu na trudną sytuację życiową nie są w stanie samodzielnie zaspokoić podstawowych potrzeb bytowych, a przez to nie mogą uczestniczyć lub mają ograniczony udział w życiu rodzinnym, zawodowym i społecznym”. Celem pośrednim jest stworzenie spójnego systemu realizacji zadań polityki społecznej.

Strategia obejmuje następujące cele strategiczne:

- 1) przeciwdziałanie i zwalczanie długotrwałego bezrobocia,
- 2) pomoc rodzinom w prawidłowym wypełnianiu ról społecznych,
- 3) przeciwdziałanie i łagodzenie negatywnych skutków marginalizacji grup społecznych,
- 4) zmniejszenie spożycia alkoholu i używania środków psychoaktywnych oraz ograniczanie ich negatywnych skutków wśród mieszkańców województwa,

- 5) tworzenie warunków równego dostępu osób niepełnosprawnych do życia zawodowego i społecznego,
- 6) podniesienie bezpieczeństwa społecznego i socjalnego wśród osób starszych.

## **8. Ramy finansowe**

---

### **8.1. Źródła finansowania LPR**

Wdrożenie Lokalnego Programu Rewitalizacji wymaga zapewnienia zdywersyfikowanych źródeł finansowania zaplanowanych przedsięwzięć. Biorąc pod uwagę różnorodność zaplanowanych celów interwencji oraz określonych rezultatów, ma to kluczowe znaczenie dla efektywnej realizacji LPR. Montaż finansowy zakłada możliwość pozyskania środków pochodzących ze wszystkich możliwych do wykorzystania źródeł. Szansą jest tutaj zaangażowanie podmiotów prywatnych i publicznych, dla których dedykowane są poszczególne możliwości. Kluczową rolę odgrywać tu będą zdolności administracyjne i gotowość do absorpcji środków, a także ich dostępność. Podstawowym źródłem finansowania są środki pochodzące ze źródeł Unii Europejskiej, a dedykowane wprost na przedsięwzięcia dotyczące rewitalizacji lub inne możliwe do wykorzystania na jej rzecz. Biorąc jednak pod uwagę ograniczoną wielkość tych środków, dużą konkurencję podczas procedur konkursowych oraz ograniczony czas możliwości ich pozyskiwania, głównym wyzwaniem będzie zaangażowanie środków pochodzących ze źródeł prywatnych. Mogą one stanowić istotne dopełnienie i wpłynąć na przyspieszenie procesu rewitalizacji, bazującego na potencjale endogenicznym. Istotne znaczenie dla zapewnienia finansowania procesu rewitalizacji będzie miała koordynacja zapewniona ze strony Zespołu ds. Rewitalizacji Gminy Bierzwnik. W ramach prac Zespołu prowadzony będzie stały monitoring możliwych do wykorzystania źródeł finansowania, a także włączanie różnorodnych interesariuszy do udziału w montażu finansowym

#### **ŚRODKI PUBLICZNE UE**

Głównym źródłem finansowania realizacji Lokalnego Programu Rewitalizacji są środki Europejskiego Funduszu Rozwoju Regionalnego przewidziane w Wielkopolskim Regionalnym Programie Operacyjnym na lata 2014 - 2020.

W ramach Programu Operacyjnego Infrastruktura i Środowisko przewidziane są możliwości wspierania przedsięwzięć dotyczących m.in. remontów obiektów zabytkowych, termomodernizacji, transportu, ochrony środowiska. Program Operacyjny Wiedza Edukacja Rozwój, w którym alokowane są środki Europejskiego Funduszu Społecznego, umożliwia zaplanowanie i realizację przedsięwzięć ukierunkowanych na wsparcie sfery społecznej. Możliwe są tu do sfinansowania działania dotyczące przeciwdziałania bezrobociu, wykluczeniu społecznemu, rozwoju przedsiębiorczości czy edukacji formalnej i nieformalnej.

#### **ŚRODKI PUBLICZNE**

Głównym źródłem mogą tu być programy dotacyjne poszczególnych ministerstw, np. (A) Rządowy Program na rzecz Aktywności Społecznej Osób Starszych na lata 2014 –2020, umożliwiający



finansowanie działań na rzecz integracji międzypokoleniowej, aktywizacji środowiska osób starszych. (B) Program Młodzież Solidarna w Działaniu na lata 2016-2020, umożliwiające finansowanie działań dedykowanych różnym grupom wiekowym, w tym wsparcia rodziny na różnych etapach życia oraz stworzenia warunków rozwoju młodzieży. (C) Program Operacyjny Fundusz Inicjatyw Obywatelskich 2014-2020 umożliwiające realizację przedsięwzięć dotyczących aktywizacji społecznej i obywatelskiej przez organizacje pozarządowe. Możliwość finansowania działań "miękkich" ma kluczowe znaczenie dla powodzenia procesu rewitalizacji. Dodatkowym źródłem mogą być fundusze inwestycyjne i instrumenty zwrotne BGK i PIR S.A.

#### ŚRODKI JEDNOSTEK SAMORZĄDU TERYTORIALNEGO

Środki Gminy Bierzwnik, przewidziane na prowadzenie inwestycji publicznych na obszarze rewitalizacji, będą kluczowym źródłem finansowania. Gmina będzie miała możliwość angażowania środków jako udziału w prowadzonych inwestycjach oraz w miarę możliwości zapewni wkład własny dla lokalnych interesariuszy.

#### ŚRODKI PRYWATNE

Możliwość zaangażowania środków pochodzących z sektora biznesu czy osób fizycznych uzależnione jest od wielu czynników zewnętrznych i wewnętrznych, np. dostępności środków w ramach programów pomocowych, kondycji finansowej. Zaangażowanie środków pochodzących z sektora biznesu może mieć różnorodną formę określoną w możliwościach prawnych. Środki pochodzące i/lub pozyskane przez organizacje pozarządowe mogą stanowić istotne dopełnienie działań podejmowanych na obszarze rewitalizacji, co wymaga włączenia przedstawicieli lokalnych organizacji.

## 8.2. Lista indykatywna projektów

Poniższe zestawienie zawiera indykatywną listę projektów podstawowych i uzupełniających przewidzianych do realizacji na potrzeby niniejszego LPR.

**Tabela 28. Lista indykatywna projektów w Lokalnym Programie Rewitalizacji Gminy Bierzwik na lata 2019-2023**

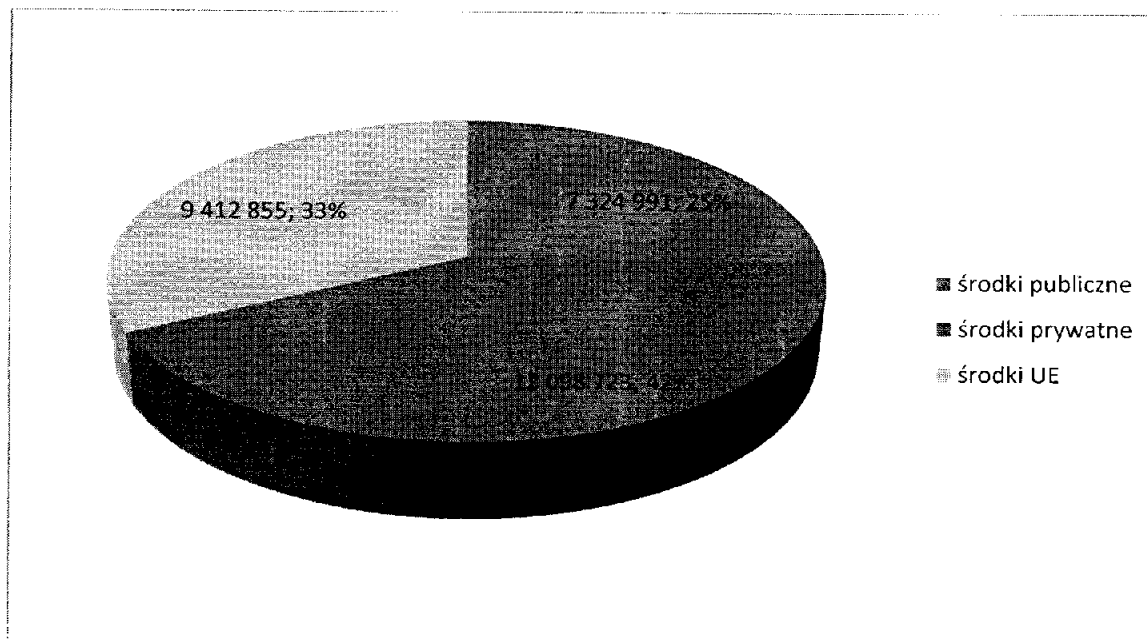
Nr	Nazwa projektu	Pochodzące ze źródeł krajowych publicznych	Pochodzące z funduszy UE: EFRR, EFS, FS	Pochodzące ze źródeł prywatnych /innych	łącznie wartość projektu [PLN]
G1	Rewitalizacja klasztoru Cystersów w Bierzwiku		4 000 000	1 000 000	5 000 000
G2	Remont Sali Sportowej w Bierzwiku	100 000	280 000		380 000
G3	Budowa kanalizacji sanitarnej w m. Kolsk oraz instalacji przesyłowej ścieków do m. Bierzwik	2 671 970	2 744 487		5 416 457
G4	Termomodernizacja Hali Sportowej celem udostępniania jej społeczności lokalnej	100 000	300 000		400 000
G5	Budowa kompleksu integracyjno – rekreacyjnego w Bierzwiku	88 836	155 421	12 855	257 112
G6	Nowe umiejętności - nowe szanse rozwoju	200 000	270 000	30 000	500 000
G7	Wolni od alkoholu i substancji psychotropowych	100 000	200 000		300 000
G8	STOP – moja rodzina to rodzina bez przemocy	190 000	345 000	15 000	550 000
G9	Nasza starość to barwy jesieni a choroba niepełnosprawność to?	100 000	500 000		600 000
U1	Budowa Domu Pomocy Społecznej w Kolsku			5 000 000	5 000 000
U2	Budowa Zakładu Aktywizacji Zawodowej	3 000 000		3 000 000	6 000 000
U3	Zwalczaj nudę z etnografią - gra miejska w oparciu o zasoby historyczne i przyrodnicze Wzgórza Klasztorne.	10 000	40 000		50 000
U4	Igrzyska sportowo – rekreacyjne.	30 000			30 000
U5	Turniej szachów błyskawicznych oraz symultana szachowa.	15 000		5 000	20 000
U6	Budowa świetlicy wraz z niezbędną infrastrukturą w miejscowości Kolsk	250 000	450 000		700 000
U7	Festyn sportowo – rekreacyjny z okazji Powitania Wakacji	6 000	12 000		18 000
U8	Budowa świetlicy wraz z niezbędną infrastrukturą w miejscowości Górzno	60 000	160 000		220 000
U9	Turniej Piłki Siatkowej z okazji Pożegnania Wakacji	15 000			15 000
U10	Rozbudowa świetlicy w Łasku o węzeł kuchenny oraz zagospodarowanie przestrzeni publicznej przy świetlicy poprzez budowę ogrodzenia, siłowni zewnętrznej i chodników.	30 000	150 000		180 000
U11	Rodzinny festyn rekreacyjno – sportowy z elementami gry miejskiej	10 000			10 000
U12	Agapa Klasztorna, festiwal smaków - budowanie więzi społecznych mieszkańców z terenu LGD w zakresie dziedzictwa kulturalnego i kulinarnego	18 185	31 815	0	50 000
U13	Remont budynku i adaptacja na mieszkania chronione		800 000	200 000	1 000 000
U14	Dzienny Dom Seniora		600 000	150 000	750 000
U15	Poprawa funkcjonalności, estetyki przestrzeni wsi Łasko	200 000	800 000		1 000 000
U16	Organizacja imprez rekreacyjnych, wpływających na integrację i aktywność społeczności wsi Łasko i Wygon.	30 000	20 000		50 000
U17	Dołączenie do kanalizacji gminnej budynków komunalnych w miejscowości Wygon	60 000	120 000		180 000
U18	Budowa świetlicy wiejskiej w miejscowości Wygon	40 000	120 000		160 000

Źródło: Opracowanie własne.

### 8.3. Harmonogram realizacji Lokalnego Programu Rewitalizacji Gminy Bierzwnik na lata 2019-2023

Lokalny Program rewitalizacji zawiera 27 projektów. Pięcioletni okres finansowania (2019-2023) dotyczy 9 projektów (w tym 7 miękkich). Dalsze 3 projekty będą realizowane w ciągu 4 lat, kolejne 2 przez okres trzech lat, a 9 projektów będzie realizowanych przez dwa lata. Projektów jednoroczne zamykają się liczbą 4 projektów.

Całkowita wartość projektów wynosi 28 836 569 złotych. Wkład własny samorządu w te projekty wyniesie 7 324 991 złotych, zaś wkład podmiotów prywatnych, głównie inwestorów i właścicieli nieruchomości, wyniesie 9 412 855 złotych. Oczekiwana dotacja ze środków UE wynosi 12 098 723 złotych.



**Rysunek 23. Wartość projektów według źródeł finansowania**

Źródło: opracowanie własne.

Przyjmując, iż wszystkie projekty uzyskają planowane finansowanie, a wydatkowanie środków będzie proporcjonalne, możemy obliczyć prawdopodobne obciążenie finansowane samorządu gminy oraz dotacji z programów UE.

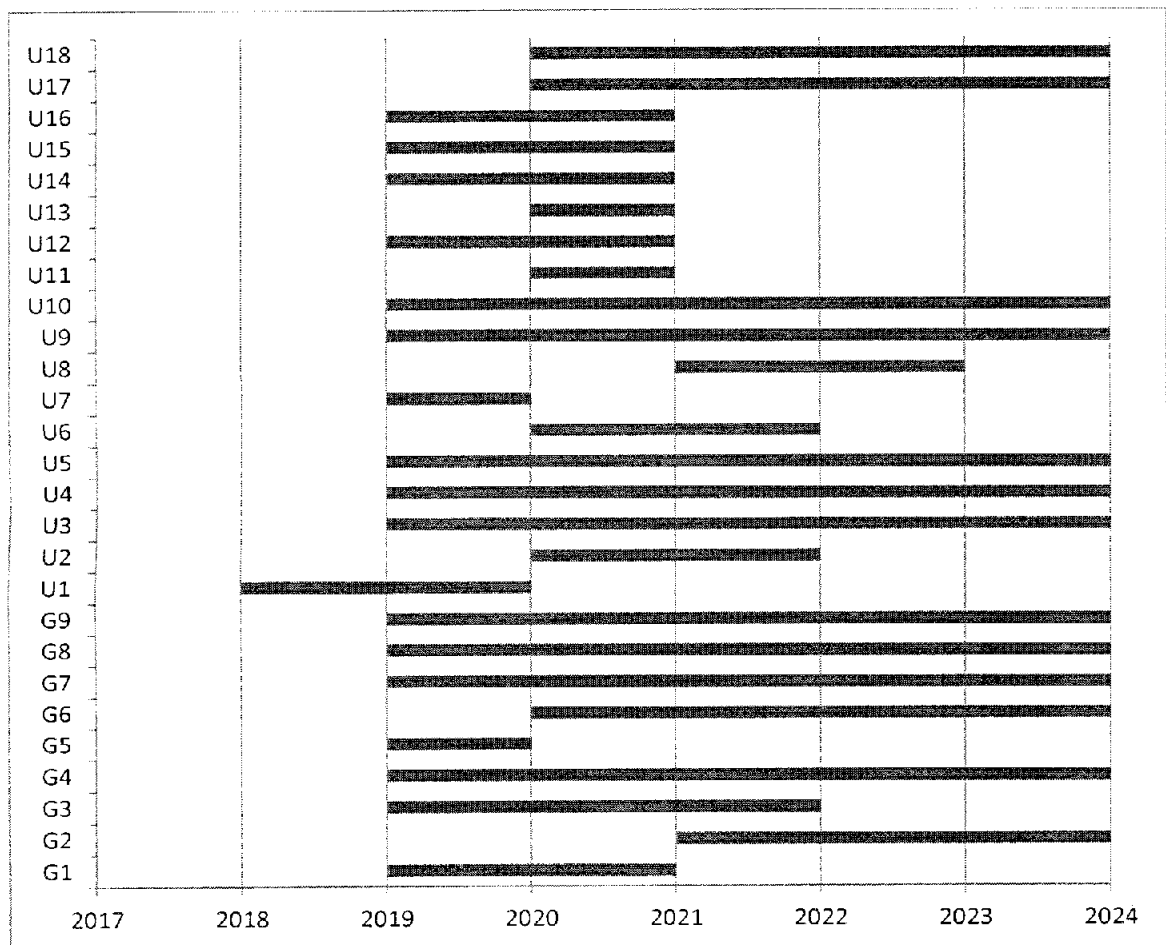
**Tabela 29. Harmonogram wydatków związanych z realizacją LPR Gminy Bierzwnik na lata 2019-2023**

	Środki publiczne (samorządu gminy)	Środki UE
2019	1 227 585,17	4 115 157,50
2020	2 842 749,17	5 100 236,50
2021	2 771 990,00	1 747 662,33

	Środki publiczne (samorządu gminy)	Środki UE
2022	256 333,33	607 833,33
2023	226 333,33	527 833,33
Razem	7 324 991,00	12 098 723,00

Źródło: opracowanie własne.

Poniżej przedstawiono graficznie czas realizacji projektów w postaci wykresu Gantta.



Rysunek 24. Harmonogram realizacji projektów głównych i uzupełniających w ramach LPR Bierzwik na lata 2019-2023

Źródło: opracowanie własne.

## **9. System wdrażania i monitorowania realizacji Lokalnego Programu Rewitalizacji**

---

### **9.1. System realizacji (wdrażania) programu rewitalizacji**

Podmiotem odpowiedzialnym za wdrażanie założeń dokumentu jest Wójt Gminy Bierzwnik przy pomocy Koordynatora ds. rewitalizacji, powołanego w Urzędzie Gminy, który posiada wiedzę i doświadczenie w zakresie zarządzania projektami. Jednocześnie jest to efekt osadzenia rewitalizacji w ramach istniejących struktur organizacyjnych Urzędu Gminy, odpowiedzialnych za koordynację systemu zarządzania rozwojem gminy. Koordynator będzie współpracował z innymi pracownikami Urzędu Gminy, a także jednostek organizacyjnych gminy, będących specjalistami w danych dziedzinach. Odpowiedzialny będzie za przepływ informacji między interesariuszami rewitalizacji (w tym partnerami projektów rewitalizacyjnych) a Burmistrzem, który będzie podejmował kluczowe decyzje dotyczące procesu rewitalizacji.

Koordynatorem rewitalizacji, ze względu na umocowanie kompetencyjne, będzie Inspektor ds. funduszy, promocji i sportu. W celu efektywnego oraz zintegrowanego współdziałania różnych jednostek, na rzecz realizacji Lokalnego Programu Rewitalizacji zaangażowani zostaną przedstawiciele także innych referatów/samodzielnych stanowisk pracy Urzędu Gminy i/lub jednostek organizacyjnych gminy odpowiedzialnych za realizację konkretnych projektów.

Koordynator ds. rewitalizacji podejmować będzie działania na rzecz spójności procedur w realizacji poszczególnych przedsięwzięć rewitalizacyjnych w zakresie powiązanych projektów infrastrukturalnych („twardych”) oraz społecznych („miękkich”). Koordynator współpracować będzie z przedstawicielami Urzędu Gminy w Bierzwniku, kierownikami gminnych instytucji zaangażowanych w realizację Programu, liderami społeczności /sołectw/ ujętych do działań rewitalizacyjnych, przedsiębiorców, przedstawicieli organizacji pozarządowych oraz przedstawicieli Rady Gminy Bierzwnik. Zespół stanowi naturalny pomost wymiany uwag, inicjatyw, informacji. Uczestniczy i uczestniczył będzie na wszystkich etapach realizacji procesu.

Zadania niezbędne do wdrażania LPR wykonywane będą w ramach obowiązków poszczególnych struktur organizacyjnych gminy, dlatego nie określono dodatkowych kosztów ich realizacji. W ramach swoich kompetencji każda z komórek urzędu lub jednostek organizacyjnych gminy będzie wdrażała te działania, dostosowując w sposób elastyczny swoje zasoby osobowe do określonych aktualnie potrzeb.

Wszystkie projekty i przedsięwzięcia rewitalizacyjne realizowane jako zadania własne gminy będą wdrożone zgodnie z uchwaloną przez Radę Gminy Wieloletnią Prognozą Finansową oraz budżetami rocznymi, zapewniając efektywną realizację zaplanowanych działań. W zakresie zarządzania środkami finansowymi niezbędnymi do wdrożenia projektów rewitalizacyjnych włączony zostanie Skarbnik Gminy oraz Referat finansów i mienia komunalnego.

W związku z tym, że realizacja zaplanowanych działań rewitalizacyjnych odbywać się będzie w oparciu o system wdrażania pomocy strukturalnej Unii Europejskiej to interesariusze rewitalizacji, korzystając z dofinansowania projektów unijnymi środkami finansowymi będą zobowiązani przestrzegać zasad i procedur wspólnotowych (szczególnie w zakresie realizacji projektów

partnerskich). Zasady realizacji projektów rewitalizacyjnych współfinansowanych z RPO Województwa Zachodniopomorskiego na lata 2014–2020 będą wynikać z obowiązujących dokumentów programowych, a determinowane będą określonymi procedurami konkursowymi.

## 9.2. System monitoringu

Opracowanie właściwego systemu monitoringu, a także ocena skuteczności działań wynikających z wprowadzenia przedsięwzięć rewitalizacyjnych w życie, umożliwi zbadanie rezultatów osiągniętych w poszczególnych projektach. System monitoringu będzie składał się z trzech podstawowych narzędzi:

- **Monitoring stały**, który jest prowadzony na bieżąco w trakcie realizacji Programu. Operator (komisja) rewitalizacji zbiera informacje od jednostek odpowiedzialnych za realizację projektów w ramach ich kompetencji. Dzięki temu odpowiednio analizuje i reaguje na zmiany. Uzyskuje również dane bezpośrednio od jednostek, które posłużą do sporządzenia raportów i ewaluacji działań. Monitorowanie obejmować będzie zarówno rzeczowe, jak i finansowe aspekty wdrażania LPR.
  - **Monitoring rzeczowy** dostarczy danych na temat aktualnego stanu realizacji LPR oraz umożliwi ocenę postępu i efektywności jego głównych założeń. Mierzone będą one za pomocą corocznych zmian wskaźników produktu i rezultatu, przyporządkowanych do konkretnych projektów i/lub przedsięwzięć rewitalizacyjnych, jak i wskaźników oddziaływania w odniesieniu do celów rewitalizacji, które wykorzystane zostały na etapie diagnostycznym gminy do wyznaczenia obszaru zdegradowanego, a następnie obszaru rewitalizacji. W związku z tym posłużą do przedstawienia skali i charakteru zmian w aktualnej sytuacji czy tendencji zachodzących na obszarze rewitalizacji w porównaniu do terenu całej gminy. Wszystkie wskaźniki gromadzone będą na bieżąco w miarę postępu prac, natomiast ich stan osiągnięcia oceniany będzie cyklicznie co 2 lata.
  - **Monitoring finansowy** dostarczy danych na temat szacunkowego kosztu oraz wykorzystanych źródeł finansowania, będących podstawą do oceny sprawności wydatkowania środków. Na poziomie dokumentu zakłada się monitoring w oparciu o okresowe sprawozdania finansowe. Dane zawarte w tych opracowaniach powinny obejmować m.in. wysokość wkładu własnego i pozyskanych środków zewnętrznych, wydatki poniesione w okresie objętym sprawozdaniem oraz od początku realizacji projektu, procentowy stan zaawansowania realizacji interwencji, stopień osiągnięcia założonych wskaźników, a także informacje na temat postępu wykonania przyjętego harmonogramu w oparciu o ustalony plan finansowy.
- **Raport** sporządzony co najmniej raz na 3 lata – sugeruje się sporządzanie coroczne jako instrumentu kontroli nad wykonalnością projektów w ramach Programu. Raport taki powinien zawierać opis postępu prac i realizacji projektów, analizę kosztów i wydatków, a także listę najważniejszych wydarzeń mających wpływ na realizację zadań. Raport taki sporządza operator (komisja) rewitalizacji na podstawie danych zebranych od jednostek odpowiedzialnych za realizację poszczególnych projektów.
- **Ewaluacja ex-post** – przeprowadzona po zakończeniu Programu Rewitalizacji. Składa się na nią końcowy raport z realizacji całego programu z analizą finansową i wykonalności rzeczowej. Opublikowany powinien być na stronie internetowej Urzędu Gminy (Biuletyn Informacji Publicznej). Uzupelnieniem powinien być materiał audiowizualny w postaci map, grafiki, zdjęć,

filmów itp. uwzględniający stan przed realizacją, w trakcie prowadzenia prac, jak i po ich zakończeniu. Raport taki jest sporządzany przez Burmistrza i przedstawiany Radzie Gminy oraz uchwalany. Drugą częścią ewaluacji jest ocena przy użyciu danych społeczno – ekonomicznych. Badania obejmują wszystkie sfery, których dotyczył kryzys. Dzięki zestawieniu danych z diagnozy stanu przed rozpoczęciem i po przeprowadzeniu działań rewitalizacyjnych, będzie można stwierdzić czy zaproponowane przedsięwzięcia przyniosły efekty oraz w jakim stopniu wpłynęły na poprawę sytuacji na obszarze rewitalizacji i całej Gminy Bierzwnik.

Ewaluacja jest przydatna przy planowaniu kolejnych działań rewitalizacyjnych. Jest bowiem zbiorem uwag, rozpoznaniem przeszkód i możliwych sposobów ich rozwiązania. Dzięki temu kolejne projekty będą miały zmniejszone ryzyko niepowodzenia.

Ocena skuteczności działań ma na celu rozpoznanie, czy zostały spełnione cele rewitalizacji założone na początku Programu. Jej przeprowadzenie będzie możliwe przez zbadanie wskaźników, które opisują zmiany, jakie zaszły na rewitalizowanym obszarze.

Bazą systemu monitoringu i oceny będą pozyskiwane dane dotyczące rewitalizowanych sfer (społeczeństwa, gospodarki, przestrzeni i środowiska). Na podstawie zebranych informacji oceniany jest merytoryczny oraz finansowy stopień wykonania założonych działań rewitalizacyjnych.

Za gromadzenie danych odpowiedzialne będą komórki organizacyjne Urzędu Gminy Bierzwnik. Dane gromadzone będą w sposób systematyczny oraz na możliwie największym poziomie szczegółowości, z możliwością agregacji dla obszaru rewitalizacji.

Za monitorowanie wdrażania Programu Rewitalizacji odpowiedzialny będzie Referat właściwy ds. rewitalizacji, który co dwa lata będzie koordynował pozyskiwanie danych od instytucji publicznych (np. Policji, Ośrodka Pomocy Społecznej, itp.).

Na podstawie zgromadzonych informacji raz na dwa lata będą tworzone raporty przedstawiające postępy w realizacji Lokalnego Programu Rewitalizacji.

### **9.3. Wskaźniki realizacji LPR**

System monitorowania opierać się będzie na wskaźnikach przypisanych zgodnie z ich znaczeniem do celów wyznaczonych w Lokalnym Programie Rewitalizacji. Wskaźniki zaprojektowano z myślą, aby jednocześnie oceniały realizację projektów jak również realizację przyjętych celów programu.

Ponadto, w ramach monitoringu i ewaluacji LPR prowadzona będzie analiza poziomu wskaźników wykorzystywanych na etapie delimitacji OR – wskaźniki stanu kryzysowego (na poziomie całej gminy oraz na poziomie niższym, tj. OZ i OR. Wskaźniki tymi będą:

- odnośnie sfery społecznej:

1. udział osób bezrobotnych w stosunku do liczby mieszkańców analizowanego obszaru;
2. liczba osób korzystających z pomocy społecznej w stosunku do liczby mieszkańców ogółem;
3. przemiany demograficzne – wzrost lub spadek liczby mieszkańców;

- odnośnie sfery gospodarczej:

4. poziom przedsiębiorczości, tj. liczba działających podmiotów gospodarczych na 100 mieszkańców;

- odnośnie sfery technicznej:

5. odsetek budynków/mieszkań podłączonych do systemu kanalizacyjnego;

- odnośnie sfery środowiskowej:

6. ilość azbestu do utylizacji na 1 mieszkańca;

- odnośnie sfery funkcjonalno-przestrzennej:

7. odległość do lokalizacji usług oświatowych oraz zdrowotnych.

**Tabela 30. Wskaźniki realizacji Lokalnego Programu Rewitalizacji Gminy Bierzwnik na lata 2019-2023.**

Cel	Wskaźniki	Planowana zmiana
Tworzenie atrakcyjnych warunków do życia dla obecnych i potencjalnych mieszkańców obszarów zdegradowanych	wskaźniki produktu	
	Liczba imprez organizowanych na terenie rewitalizowanym	co najmniej 2 imprezy rocznie
	Liczba szkoleń z zakresu przygotowania i realizacji projektów lokalnych	co najmniej 1 szkolenie rocznie
	wskaźniki rezultatu	
	Liczba osób uczestniczących w imprezach lokalnych	- 600 osób, w tym 150 z obszarów rewitalizacji
	wskaźniki oddziaływania	
	Liczba osób bezrobotnych	- malejąca, najwyżej 120 osób w 2023 (143 osoby w XII 2017 r.)
	Liczba osób korzystających z pomocy społecznej	- malejąca, spadek co najmniej o 5% osób korzystających z pomocy społecznej (304 osoby wobec 320 osób w 2017 r.)
	Liczba udogodnień dla osób niepełnosprawnych	co najmniej 2 udogodnienia techniczne
	wskaźniki produktu	
	Liczba nowych usług o charakterze publicznym powstałych w wyniku modernizacji obiektów	co najmniej 2 usługi rocznie
	wskaźniki produktu	
	Liczba programów pomocy społecznej	co najmniej 2 programy rocznie
	wskaźniki rezultatu	
	Liczba uczestników programów pomocy społecznej	co najmniej 20 osób rocznie, w tym 10 z obszarów rewitalizowanych
	wskaźniki oddziaływania	
Przestępczość	spadająca, co najmniej o 10% do 2023 roku (58 przestępstw w	



Cel	Wskaźniki	Planowana zmiana (2017 r.)
Wspieranie rozwoju lokalnej przedsiębiorczości oraz rozwój zasobów ludzkich na rynku pracy	wskaźniki produktu	
	Liczba projektów inwestycyjnych nakierowanych na przedsiębiorczość	co najmniej 1 do 2023 roku
	wskaźniki rezultatu	
	Liczba przedsiębiorstw działających na obszarach rewitalizacji	wzrost o co najmniej 5 firm do 2023 roku
	wskaźniki oddziaływania	
	Liczba osób aktywnych zawodowo.	wzrost o co najmniej 3% do 2023 roku
oraz modernizacja infrastruktury technicznej w sposób zapewniający wysoki standard życia mieszkańców obszarów	wskaźniki produktu	
	Liczba odnowionych obiektów rekreacyjnych i wypoczynkowych	co najmniej 2 do 2023 roku
	wskaźniki rezultatu	
	Powierzchnia odnowionych terenów rekreacyjnych i wypoczynkowych	co najmniej 1000 m <sup>2</sup> do 2023 roku
	wskaźniki oddziaływania	
	Liczba osób korzystających ze zmodernizowanych obiektów (rocznie)	300 osób, w tym 50 z obszarów rewitalizowanych
Poszanowanie środowiska naturalnego oraz poprawa jego stanu	wskaźniki produktu	
	Liczba szkoleń z zakresu edukacji ekologicznej	co najmniej 2 rocznie
	Powierzchnia remontowa obiektu przystosowanego do edukacji ekologicznej	co najmniej 150 m <sup>2</sup>
	wskaźniki rezultatu	
	Liczba uczestników szkoleń ekologicznych	co najmniej 50 osób rocznie
	wskaźniki oddziaływania	
	Zmniejszająca się liczba dzikich wysypisk	o 2 wysypiska rocznie

Źródło: opracowanie własne.

#### 9.4. Mechanizmy włączenia różnych grup interesariuszy w proces rewitalizacji

Partycypacja społeczna i działania aktywizacyjne wpisane są w proces rewitalizacji na terenie Gminy Bierzwnik jako fundament działań na wszystkich jego etapach, tj. diagnozowanie, programowanie, wdrażanie (w tym finansowanie), monitorowanie i ewaluacja. Takie podejście ma na celu podniesienie skuteczności i trwałości projektów rewitalizacyjnych oraz gotowości i świadomości mieszkańców o partycypacyjnym współdecydowaniu o obszarze objętym programem rewitalizacji. Ponadto realizuje *zasadę partnerstwa* wynikającą z art. 5 ust. 1 Rozporządzenia Parlamentu Europejskiego i Rady (UE) nr 1303/2013, polegającą na łączeniu szerokiego grona partnerów (w szczególności lokalnych społeczności i przedsiębiorców) w procesy programowania i realizacji projektów rewitalizacyjnych w ramach programów operacyjnych oraz konsekwentnego, otwartego i trwałego dialogu, także z tymi podmiotami i grupami, których rezultaty rewitalizacji mają dotyczyć. Opiera się ona na założeniu, że opinia środowiska lokalnego jest najważniejszym elementem

tworzenia dokumentu, który ma stanowić narzędzie do projektowania konkretnych zadań, podejmowanych w celu rozwiązywania problemów i eliminacji negatywnych zjawisk oraz wykorzystania lokalnych potencjałów, a tym samym poprawiających warunki i jakość życia mieszkańców. Kluczowymi interesariuszami rewitalizacji są mieszkańcy obszaru rewitalizacji, a także inni mieszkańcy gminy.

Narzędzia partycypacji społecznej zastosowane na każdym etapie sporządzenia i wdrażania LPR ukierunkowane zostały na możliwie dojrzałe formy, obejmujące nie tylko informowanie, ale również opracowywanie, konsultowanie, współdecydowanie, kontrolę obywatelską, badania ilościowa (m.in. ankieta na obszarze rewitalizacji), inicjatywę lokalną (m.in. nabór pomysłów na projekty poprzez kartę projektową) czy współrealizację (m.in. konkursy na partnerów).

Modyfikacje wprowadzane do Programu w reakcji na zmiany zachodzące w otoczeniu.

Podczas realizacji przedsięwzięć rewitalizacyjnych konieczne jest wychwytywanie zmian i szybkie reagowanie na nowe zdarzenia. Mogą one zachodzić na obszarze rewitalizacji lub poza nim, pozostawać w zależności z terenem oraz wywierać na niego wpływ. Ważne jest więc monitorowanie sytuacji szerzej, by odpowiednio organizować działania zapobiegawcze. Zmiany powinny zostać opisane i zawierać rodzaj i przyczynę, wpływ na dalszą realizację Programu i propozycje modyfikacji.

Zespół ds. rewitalizacji będzie również odpowiedzialny za aktywną partycypację społeczną w sprawach dotyczących wdrażania założeń programu, jego aktualizacji, czy promowania procesu rewitalizacji. Celem dialogu społecznego jest poznanie aktualnych potrzeb lokalnej społeczności i pozostałych interesariuszy, aby możliwie w najbardziej efektywny sposób realizować Lokalny Program Rewitalizacji. Dlatego zakłada się organizację spotkań otwartych organizowanych przez Zespół ds. rewitalizacji z mieszkańcami obszaru rewitalizacji i pozostałymi interesariuszami. W trakcie organizowanych cyklicznie spotkań będą zbierane uwagi i opinie wszystkich interesariuszy, które będą brane pod uwagę przy dalszej realizacji Programu. Na koniec każdego spotkania będzie sporządzany raport, który będzie publikowany na stronie internetowej Urzędu i Biuletynu Informacji Publicznej. Spotkania odbywać się będą cyklicznie, co najmniej raz na dwa lata. Spotkania mogą być organizowane częściej w zależności od potrzeb. Na organizowanych spotkaniach będzie również przedstawiony raport podsumowujący realizację Programu Rewitalizacji i prognoza realizacji działań rewitalizacyjnych w następnych latach sporządzana przez Zespół ds. rewitalizacji, które będą sporządzane raz na dwa lata. Zespół będzie również zbierał uwagi i propozycje za pomocą specjalnie w tym celu utworzonej skrzynki mailowej w trakcie trwania realizacji programu. Wszystkie propozycje będą poddane dyskusji publicznej na spotkaniach.

Propozycje zmian przyjmuje Zespół ds. rewitalizacji, a po ich przyjęciu przekazuje koordynatorowi ds. rewitalizacji. Koordynator przedstawia projekt zmian, a Rada Gminy akceptuje i przyjmuje zmiany w Programie.

## **10. Strategiczna ocena oddziaływania na środowisko**

---

Opracowany Lokalny Program Rewitalizacji jest dokumentem strategicznym obejmującym szereg działań inwestycyjnych. W celu harmonizacji interesów beneficjentów projektów z pozostałymi mieszkańcami obszaru gminy jest ocena wpływu przyjętych założeń na otoczenie. Zgodnie z regulacjami prawnymi ma ona postać strategicznej oceny oddziaływania na środowisko (SOOŚ). Podstawowym dokumentem regulującym kwestie przeprowadzenia SOOŚ jest ustawa z dnia 3 października 2008 roku o udostępnianiu informacji o środowisku i jego ochronie, udziale społeczeństwa w ochronie środowiska oraz o ocenach oddziaływania na środowisko (Dz. U. z 2013 roku, poz. 1235 z późn. zm.), zwanej dalej ustawą OOŚ.

Lokalny Program Rewitalizacji nie jest dokumentem planistycznym, dotyczącym kształtowania polityki przestrzennej gminy na mocy ustawy z dnia 27 marca 2003 roku o planowaniu i zagospodarowaniu przestrzennym (tj. Dz. U. z 2012 roku poz. 647 z późn. zm.) oraz nie stanowi strategii rozwoju regionalnego, gdyż ma zasięg lokalny (dotyczy obszaru jednej gminy). Odnosząc się do art. 46 pkt 2 ustawy OOŚ, należy zauważyć, że przedmiotowy dokument stanowi wprawdzie plan skoncentrowany m.in. na rewitalizacji, lecz nie wyznacza ram dla późniejszej realizacji przedsięwzięć mogących znacząco oddziaływać na środowisko.

Natomiast art. 47 ustawy OOŚ, stanowi, że: „przeprowadzenie strategicznej oceny oddziaływania na środowisko jest konieczne w przypadku projektów dokumentów, innych niż wymienione w art. 46, jeżeli w uzgodnieniu z właściwym organem, o którym mowa w art. 57, organ opracowujący projekt stwierdzi, że wyznaczają one ramy dla późniejszej realizacji przedsięwzięć mogących znacząco oddziaływać na środowisko lub że realizacja postanowień tych dokumentów może spowodować znaczące oddziaływanie na środowisko”.

Przyjęto, że SOOŚ zostanie przeprowadzona, o ile, po zakończeniu procesu opiniowania przez instytucje wymienione w art. 17 ust 2 pkt 4 Ustawy z dnia 9 października 2015 r. o rewitalizacji (Dz. U. z 2015 r. poz. 1777 z późn. zm.), a także uzgodnieniu braku konieczności przeprowadzenia strategicznej oceny oddziaływania na środowisko na podstawie art. 47 i 49 Ustawy z dnia 3 października 2008 r. o udostępnianiu informacji o środowisku i jego ochronie, udziale społeczeństwa w ochronie środowiska oraz o ocenach oddziaływania na środowisko (Dz. U. z 2016 r. poz. 353 z późn. zm.) takie zalecenie zostanie uzgodnione.

## 11. Spis tablic i rysunków

Tabela 1. Liczba ludności w gminie Bierzwnik w latach 2014-2017 .....	12
Tabela 2. Liczba i skład osób bezrobotnych w latach 2014-2017 .....	12
Tabela 3. Podmioty wg sektorów własnościowych w latach 2014-2017.....	14
Tabela 4. Podmioty wg grup rodzajów działalności PKD 2007 oraz klas wielkości.....	15
Tabela 5. Gospodarstwa rolne wg grup obszarowych użytków rolnych [2010 rok].....	17
Tabela 6. Wykaz dróg powiatowych w gminie Bierzwnik.....	18
Tabela 7. Miejsce gminy Bierzwnik w rankingach województwa zachodniopomorskiego w latach 2010-2015.....	21
Tabela 9. Podział gminy Bierzwnik na jednostki analityczne.....	24
Tabela 10. Zróżnicowanie pomocy społecznej według jednostek analitycznych.....	27
Tabela 11. Odsetek osób bezrobotnych wśród mieszkańców jednostek analitycznych.....	28
Tabela 12. Procedury „Niebieskiej Karty” według jednostek analitycznych.....	30
Tabela 13. Zmiany liczby ludności według jednostek analitycznych w gminie Bierzwnik.....	32
Tabela 14. Podmioty gospodarcze funkcjonujące na obszarze Gminy Bierzwnik.....	33
Tabela 15. Odległość do lokalizacji podstawowych usług oświatowych oraz zdrowotnych w gminie Bierzwnik.....	35
Tabela 16. Dostępność instalacji wodno-kanalizacyjnej na obszarze Gminy Bierzwnik.....	37
Tabela 17. Ilość azbestu do utylizacji (ton na 100 mieszkańców) – wyliczenia szczegółowe.....	38
Tabela 18. Zestawienie wskaźników kryzysowych (rozwojowych) w obszarach analitycznych gminy Bierzwnik.....	42
Tabela 19. Wskaźniki kryzysu po standaryzacji.....	43
Tabela 20. Respondenci badania ankietowego według miejsca zamieszkania.....	48
Tabela 21. Opinie mieszkańców na temat stanu zasobów gminy Bierzwnik.....	50
Tabela 22. Opinie mieszkańców na temat stanu zasobów swego najbliższego otoczenia (wsi, osiedla, ulicy).....	51
Tabela 23. Obszary wskazane do działań rewitalizacyjnych.....	55
Tabela 24. Podstawowe informacje o podobszarze Bierzwnik Północ.....	56
Tabela 25. Podstawowe informacje o podobszarze Łasko - Wygon.....	59
Tabela 26. Podstawowe informacje o podobszarze Kolsk-Górzno.....	62
Tabela 27. Rodzaje projektów według charakteru oraz lokalizacji.....	68
Tabela 8. Matryca powiązań między LPR a innymi dokumentami strategicznymi gminy.....	113
Tabela 28. Lista indykatoryjna projektów w Lokalnym Programie Rewitalizacji Gminy Bierzwnik na lata 2019-2023.....	117
Tabela 26. Harmonogram wydatków związanych z realizacją LPR Gminy Bierzwnik na lata 2019-2023.....	118
Tabela 28. Wskaźniki realizacji Lokalnego Programu Rewitalizacji Gminy Bierzwnik na lata 2019-2023.....	123
Rysunek 1. Położenie gminy Bierzwnik.....	10
Rysunek 2. Sołectwa w gminie Bierzwnik.....	12
Rysunek 3. Podział gminy Bierzwnik na jednostki analityczne.....	25
Rysunek 4. Zróżnicowanie pomocy społecznej według jednostek analitycznych.....	28

Rysunek 5. Odsetek osób bezrobotnych w stosunku do liczby mieszkańców.....	29
Rysunek 6. Odsetek osób długotrwale bezrobotnych w stosunku do liczby mieszkańców .....	30
Rysunek 7. Występowanie procedury „niebieskiej karty” według obszarów gminy Bierzwnik .....	31
Rysunek 8. Procesy depopulacyjne w gminie Bierzwnik .....	32
Rysunek 9. Liczba firm przypadająca na 100 mieszkańców w gminie Bierzwnik.....	34
Rysunek 10. Delimitacja obszarów według dostępności usług oświatowych i zdrowotnych.....	36
Rysunek 11. PRZYŁĄCZA WODNO-KANALIZACYJNE W GMINIE BIERZWNIK.....	38
Rysunek 12. Obszary o wysokim występowaniu azbestu.....	39
Rysunek 13. Obszary zdegradowane w gminie Bierzwnik według jednostek analitycznych.....	44
Rysunek 14. Rozkład badanych według wieku .....	48
Rysunek 15. Respondenci według stażu zamieszkania w gminie Bierzwnik .....	49
Rysunek 16. Mieszkańcy gminy Bierzwnik wobec planów emigracyjnych .....	52
Rysunek 17. Ocena przyszłości gminy ze względu na spodziewaną emigrację .....	52
Rysunek 18. Obszary zdegradowane i rewitalizowane w gminie Bierzwnik.....	54
Rysunek 19. Podobszar rewitalizacji Bierzwnik Północ .....	56
Rysunek 20. Podobszar rewitalizacji Łasko-Wygon .....	59
Rysunek 21. Podobszar rewitalizacji Kolsk .....	61
Rysunek 22. Podobszar rewitalizacji Górzno .....	62
Rysunek 24. Wartość projektów według źródeł finansowania.....	118
Rysunek 24. Harmonogram realizacji projektów głównych i uzupełniających w ramach LPR Bierzwnik na lata 2019-2023.....	119

## 12. Załącznik nr 1. Podstawowe dane o gminie Bierzwnik

Wielkości i wskaźniki BIERZWNIK	Rok					
	2010	2011	2012	2013	2014	2015
<b>SPOŁECZEŃSTWO</b>						
<b>DEMOGRAFIA</b>						
Liczba ludności	4 906	4 868	4 849	4 828	4 804	4 791
W tym w wieku produkcyjnym	3 120	3 100	3 106	3 085	3 050	3 042
Odsetek liczby osób w wieku produkcyjnym	63,60	63,68	64,05	63,90	63,49	63,49
Wzrost/Spadek liczby ludności (rok poprzedni=100)		99,23	99,61	99,57	99,50	99,73
Wzrost/Spadek liczby ludności 2010-2015 (2010=100)	97,66					
<b>DOCHODY</b>						
Liczba podatników	2 796	2 787	2 692	2 661	2 634	
Całkowite dochody (PIT)	54 839 768,76	61 135 115,09	65 702 428,56	66 207 279,89	68 782 771,57	
Średni dochód (miesięczny) na 1 podatnika	1 634,47	1 827,98	2 033,88	2 073,38	2 176,12	
Średni dochód miesięczny na 1 mieszkańca	931,51	1 046,55	1 129,14	1 142,77	1 193,15	
Miejsce gminy w Rankingu Zamożności	76	64	51	60	57	
Miejsce w Rankingu Zamożności w latach 2010-2014	62					
Liczba podatników o dochodach < 20 tys. zł rocznie	2 122	2 039	1 862	1 757	1 661	

Liczba podatników o dochodach > 80 tys. zł rocznie		44	65	75	83	86	
Całkowity dochód w grupie < 20 tys. zł rocznie		21 158 592,67	20 737 329,74	20 109 994,26	19 145 332,23	18 850 318,71	
Całkowity dochód w grupie > 80 tys. zł rocznie		11 331 636,52	16 338 535,39	15 889 307,07	18 777 841,06	19 344 994,93	
Odsetki w całkowitej liczbie podatników	Podatników z grupy <20 tys. zł rocznie	75,89	73,16	69,17	66,03	63,06	
	Podatników z grupy > 80 tys. zł rocznie	1,57	2,33	2,79	3,12	3,26	
Średni dochód miesięczny	Podatników z grupy < 20 tys. zł rocznie	830,92	847,53	900,02	908,05	945,73	
	Podatników z grupy > 80 tys. zł rocznie	21 461,43	20 946,84	17 654,79	18 853,25	18 745,15	
Relacja średnich dochodów grupy najuboższej i najbogatszej (< 20 tys. = 1)		25,83	24,72	19,62	20,76	19,82	
Miejsce gminy w Rankingu Biegunów Dochodów		3	8	9	5	9	
Miejsce gminy w Rankingu Biegunów Dochodówm 2010-2014		7					
Udział w całkowitej sumie dochodów	Podatników z grupy < 20 tys. zł rocznie	38,58	33,92	30,61	28,92	27,41	
	Podatników z grupy > 80 tys. zł rocznie	20,66	26,73	24,18	28,36	28,12	
Wartość wskaźnika Gini'ego. Zróżnicowanie dochodowe		0,533	0,550	0,537	0,521	0,506	

Miejsce gminy w Rankingu Zróżnicowania Dochodowego (RZD)	9	8	5	8	11		
Średnia wartość wskaźnika Gini 2010-2014	0,529						
Miejsce w Rankingu Zróżnicowania Dochodowego (RZD) 2010-2014	8						
<b>ZALEŻNOŚĆ BYTOWA</b>							
Liczba osób uzyskujących pomoc i świadczenia z gminnej pomocy społecznej	787	729	816	836	756	698	
Wielkość środków na świadczenia społeczne	552 263	575 179	675 275	879 342	828 133	786 439	
Średnia wielkość świadczenia na 1 osobę korzystającą (rocznie)	701,73	789,00	827,54	1 051,84	1 095,41	1 126,70	
Odsetek mieszkańców korzystających z pomocy społecznej	16,04	14,98	16,83	17,32	15,74	14,57	
Miejsce w Rankingu Zależności Bytowej	56	58	44	40	37	36	
Średni odsetek osób korzystających z pomocy społecznej 2010-2015	15,91						
Miejsce w Rankingu Zależności Bytowej 2010-2015	45						
<b>EDUKACJA</b>							
Średnia wyników sprawdzianu w szkołach podstawowych	21,78	22,15	20,8	17,7	21,17	60,06	
Średnia wyników egzaminu w gimnazjach	25,37	23,23	53,20	49,59	49,38	53,03	
Wskaźnik Osiągnięć Edukacyjnych WOE	Szkoły podstawowe	0,508	0,459	0,625	0,196	0,318	0,513
	Gimnazja	0,504	0,492	0,664	0,669	0,644	0,747
Miejsce gminy w Rankingu WOE	Szkoły podstawowe	72	90	50	108	98	76



	Gimnazja	51	33	44	47	48	21
Średnia wartość wskaźnika WOE 2010-2015	Szkoły podstawowe	0,437					
	Gimnazja	0,620					
Średnie miejsce w Rankingu WOE 2010-2015	Szkoły podstawowe	82					
	Gimnazja	41					
<b>RENTY I EMERYTURY</b>							
Liczba osób pobierających emerytury (wszystkich rodzajów)					410	429	
Liczba osób pobierających renty z tytułu niezdolności do pracy					176	159	
Liczba pobierających świadczenia emerytalno-rentowe z KRUS						410	419
Odsetek świadczeniobiorców (bez KRUS)	Emeryci				8,49	8,93	0,00
	Renciści				3,65	3,31	0,00
Całkowita liczba świadczeniobiorców (ZUS i KRUS)						998	419
Ogólny Wskaźnik „obciążenia” świadczeniobiorcami (ZUS i KRUS)					19,00	32,72	13,77
<b>GOSPODARKA i PRZEDSIĘBIORCZOŚĆ</b>							
Liczba aktywnych podmiotów zarejestrowanych w REGON						289	302
W tym	Własność krajowa/Osoby fizyczne					250	263
	Skarb państwa					1	1
	Samorządowe					11	13
	Podmioty zagraniczne					5	3
	Fundacje i					20	18

	stowarzyszenia						
	Wspólnoty mieszkaniowe					0	0
	Kościoty i związki (stowarzyszenia) religijne					3	4
Odsetek podmiotów nierynkowych						12,11	11,92
Ogólny wskaźnik (odsetek) podmiotów nierynkowych						12,02	
Miejsce gminy w Rankingu Zależności od Publicznego Rynku Pracy						66	
Wskaźnik Możliwości Zatrudnienia Ogółem = Liczba ludności w wieku prod. w stosunku do liczby podmiotów ogółem						10,55	10,07
Wskaźnik Możliwości Zatrudnienia w Podmiotach Rynkowych						11,96	11,44
Działy (wg PKD) klasyfikacji podmiotów zarejestrowanych w REGON	Rolnictwo					47	43
	Przemysł					36	42
	Zakwaterowanie i usługi gastronomiczne					4	5
	Informacja i komunikacja					3	4
	Działalność profesjonalna, naukowa i techniczna					3	5
	Sfera publiczna (administracja, edukacja, opieka społeczna i					22	25

Lokalny Program Rewitalizacji Gminy Bierzwnik na lata 2019 -2023

	opieka zdrowotna)						
Udział podmiotów z danego działu w ogólnej liczbie podmiotów zarejestrowanych	Rolnictwo					16,26	14,24
	Przemysł					12,46	13,91
	Zakwaterowanie i usługi gastronomiczne					1,38	1,66
	Informacja i komunikacja					1,04	1,32
	Działalność profesjonalna, naukowa i techniczna					1,04	1,66
	Sfera publiczna (administracja, edukacja, opieka społeczna i opieka zdrowotna)					7,61	8,28
Łączny odsetek podmiotów z działów informacji i komunikacji, działalności profesjonalnej, naukowej i technicznej oraz sfery publicznej						9,69	11,26
Średni odsetek podmiotów z działów informacji i komunikacji, działalności profesjonalnej, naukowej i technicznej oraz sfery publicznej						10,47	
Miejsce gminy w Rankingu "Profesjonalnych" Gospodarujących Podmiotów						97	
Kategorie wielkości zatrudnienia	Do 9 pracowników					270	278

	10-49					14	19	
	50-249					5	5	
	pow. 250					0	0	
Odsetek przedsiębiorstw	mikro (do 9 pracowników)					93,43	92,05	
	małe (10-49 pracowników)					4,84	6,29	
	średnie (50-249 pracowników)					1,73	1,66	
	duże (pow. 250 pracowników)					0,00	0,00	
Właściciele podmiotów kategorii 10 i więcej pracowników	Samorządowe					5	7	
	Państwowe					1	1	
	Własność krajowa/Osoby fizyczne					14	16	
	Własność zagraniczna					0	0	
Odsetek rynkowych przedsiębiorstw wśród podmiotów o zatrudnieniu pow. 10 pracowników						70,00	66,67	
Mobilność pracownicza								
Liczba mieszkańców uzyskujących wynagrodzenia ze stosunku pracy		2 061	2 033	1 955	1 882	1 957		
Aktywność pracownicza (odsetek osób uzyskujących wynagrodzenia ze stosunku pracy w odniesieniu do liczby ludności w wieku produkcyjnym)		66,06	65,58	62,94	61,00	64,16		
Miejsce gminy w Rankingu Aktywności Pracowniczej		77	94	92	100	93		
Średni odsetek mieszkańców gminy uzyskujących wynagrodzenia ze		63,95						

stosunku pracy 2010-2014						
Miejsce gminy w Rankingu Aktywności Zatrudnieniowej 2010-2014	91					
Liczba pracowników wynagradzanych w swoim miejscu (gminie) zamieszkania	797	770	784	715	718	
Liczba pracowników uzyskujących wynagrodzenia poza miejscem (gminą) zamieszkiwania	1 264	1 263	1 171	1 167	1 239	
Wskaźnik "Wychodźstwa" Pracowniczego	61,33	62,12	59,90	62,01	63,31	
Miejsce gminy w Rankingu "Wychodźstwa Pracowniczego"	77	77	87	81	82	
Średni odsetek mieszkańców gminy uzyskujących wynagrodzenia poza swoją gminą zamieszkiwania 2010-2014	61,73					
Miejsce gminy w Rankingu "Wychodźstwa" Pracowniczego 2010-2014	81					
Liczba pracowników uzyskujących wynagrodzenia z pracy w gminie	1 007	991	1 021	875	891	
Liczba pracowników spoza gminy uzyskujących wynagrodzenie na jej terenie	210	221	237	160	173	
Wskaźnik atrakcyjności zatrudnieniowej lokalnych pracodawców	20,85	22,30	23,21	18,29	19,42	
Miejsce gminy w Rankigu Atrakcyjności Zatrudnieniowej	107	110	109	111	111	
Średni odsetek osób uzyskujących wynagrodzenie na jej terenie ale nie	20,81					

będących jej mieszkańcami 2010-2014							
Miejsce gminy w Rankingu Atrakcyjności Zatrudnieniowej 2010-2014		110					
<b>BEZROBOCIE</b>							
Liczba bezrobotnych (31.12)		452	425	485	490	403	376
Wskaźnik bezrobocia		14,49	13,71	15,61	15,88	13,21	12,36
Miejsce w Rankingu Bezrobocia		27	37	21	21	24	18
Średni wskaźnik bezrobocia 2010-2015		14,21					
Miejsce gminy w Rankingu Bezrobocia 2010-2015		25					
<b>OBROTY i PODATKI</b>							
Liczba podatników deklarujących obroty		155	152	155	156	155	
		208 545 329,00	234 118 648,00	266 966 118,00	278 766 917,00	305 379 081,00	
W tym	Obroty krajowe	104 626 318,00	116 938 819,00	136 118 529,00	139 951 572,00	152 835 232,00	
	Obroty zagranicą <sup>z</sup>	17 883 597,00	20 059 025,00	16 766 707,00	19 811 387,00	21 092 166,00	
	Obroty inwestycyjne	4 750 201,00	6 634 729,00	12 422 831,00	6 508 135,00	8 315 807,00	
	Pozostałe	81 285 213,00	90 486 075,00	101 658 051,00	112 495 823,00	123 135 876,00	
Odsetek obrotów w stosunku do całkowitych	Krajowych	50,17	49,95	50,99	50,20	50,05	
	Zagranicznych	8,58	8,57	6,28	7,11	6,91	
	Inwestycyjnych	2,28	2,83	4,65	2,33	2,72	
Wielkość obrotów na 1 mieszkańca miesięcznie		3 542,35	4 007,78	4 587,99	4 811,64	5 297,31	
Miejsce gminy w Rankingu Obrotów Rynkowych		64	62	61	51	52	

Średnia wielkość obrotów na 1 mieszkańca 2010-2014		4 449,41					
Miejsce w Rankingu średniej Wielkości Obrotów na 1 mieszkańca 2010-2014		58					
Liczba całkowita podatników podatku CIT		26	26	26	30	44	
W tym	Wykazujących dochód	19	20	16	19	34	
	Wykazujących straty	7	6	10	11	10	
Odsetek wykazujących straty		26,92	23,08	38,46	36,67	22,73	
Wielkość dochodów w podatku CIT		817 860,47	683 202,35	120 095,96	201 687,83	1 082 554,89	
Wielkość strat w podatku CIT		613 755,10	141 776,31	905 648,96	618 821,52	270 419,87	
Relacja między dochodami a stratami (dochody = 1)		0,75	0,21	7,54	3,07	0,25	
<b>SAMORZĄDY</b>							
Wielkość dochodów całkowitych		12 745 202,38	13 074 879,24	14 605 658,96	16 757 705,42	17 727 094,81	16 041 567,00
W tym ze źródeł	Dotacje z budżetu państwa	3 366 140,53	3 299 932,45	3 471 591,27	3 526 429,77	3 643 028,20	3 491 566,78
	Subwencja ogólna	5 443 889,00	5 237 616,00	5 805 634,00	5 862 145,00	5 736 441,00	5 703 486,00
	Dochody z PIT	1 237 747,00	1 370 155,00	1 638 185,00	1 949 944,00	2 354 588,00	2 356 145,00
	Dochody z CIT	12 267,80	8 418,53	9 961,16	12 015,94	10 508,23	9 482,05
	Podatek od nieruchomości	686 060,20	920 441,43	856 227,49	900 908,02	884 144,70	962 594,95
	Podatek rolny	500 987,56	551 401,03	853 676,70	928 080,65	932 926,45	904 107,18
	Sprzedaż praw majątkowych	0,00	7 986,18	0,00	0,00	0,00	4 634,14
Odsetki dochodów ze źródeł	Dotacje z budżetu państwa	26,41	25,24	23,77	21,04	20,55	21,77



	Subwencja ogólna	42,71	40,06	39,75	34,98	32,36	35,55
	Dochody z PIT	9,71	10,48	11,22	11,64	13,28	14,69
	Dochody z CIT	0,10	0,06	0,07	0,07	0,06	0,06
	Podatek od nieruchomości	5,38	7,04	5,86	5,38	4,99	6,00
	Podatek rolny	3,93	4,22	5,84	5,54	5,26	5,64
	Sprzedż praw majątkowych	0,00	0,06	0,00	0,00	0,00	0,03
Wskaźnik Samodzielności Finansowej (WSF) tj. odsetek wpływów z podatków oraz wkładu PIT/CIT		19,12	21,86	22,99	22,62	23,59	26,41
Średnia wielkość Wskaźnika Samodzielności Finansowej w latach 2010-2015		22,77					
Miejsce gminy w Rankingu WSF 2010-2015		96					
Relacja między wpływami z podatków od nieruchomości i rolnego (rolny=1)		1,37	1,67	1,00	0,97	0,95	1,06
Dochód całkowity gminy w przeliczeniu na 1 mieszkańca		2 597,88	2 685,88	3 012,10	3 470,94	3 690,07	3 348,27
Dochód całkowity gminy w przeliczeniu na 1 mieszkańca/miesięcznie		216,49	223,82	251,01	289,25	307,51	279,02
Relacja między dochodem miesięcznym gminy na 1 mieszk. a dochodem własnym mieszkańców miesięcznie (dochód własny=1)		0,23	0,21	0,22	0,25	0,26	
Wydatki całkowite gminy		13 190 439,00	13 602 876,55	14 469 330,35	16 576 196,00	16 485 326,19	15 446 470,00
W tym	Wydatki inwestycyjne	902 691,75	1 077 032,76	854 896,00	1 939 150,21	1 526 795,50	1 014 720,00
	Wydatki na utrzymanie	2 738 130,02	2 622 368,76	2 723 620,67	3 332 798,00	3 466 675,62	3 157 013,60



	aparatu gminy						
	Wydatki na pomoc społeczną	3 526 951,73	3 606 539,63	3 984 334,05	4 678 014,21	4 378 750,57	3 319 352,23
	Wydatki na edukację	4 938 092,94	5 066 037,09	5 636 129,17	6 144 294,53	5 657 807,73	5 902 799,02
	Wydatki na wynagrodzenia	5 653 521,42	5 849 460,70	6 463 173,06	6 808 274,82	7 057 461,63	7 134 349,34
Odsetki wydatków na:	Inwestycje	6,84	7,92	5,91	11,70	9,26	6,57
	Utrzymanie aparatu	20,76	19,28	18,82	20,11	21,03	20,44
	Pomoc społeczną	26,74	26,51	27,54	28,22	26,56	21,49
	Edukację	37,44	37,24	38,95	37,07	34,32	38,21
	Wynagrodzenia	42,86	43,00	44,67	41,07	42,81	46,19
<b>ŚRODKI EUROPEJSKIE W LATACH 2007-2015</b>							
<b>Środki europejskie w dochodach gmin (wg RIO, par. 1-9)</b>							
Kwota dochodów zaksięgowana w paragrafach 1-9 lasyfikacji dochodów gmin	427 091,63	328 341,29	592 014,28	934 306,54	1 204 252,22	833 090,32	
Odsetek w stosunku do całkowitych dochodów gminy	3,35	2,51	4,05	5,58	6,79	5,19	
Całkowita suma dochodów ze środków europejskich (par. 1-9)	4 319 096,28						
Całkowity odsetek dochodów ze źródeł europejskich (par. 1-9) w latach 2010-2015 w stosunku do całości dochodów gminy w tym okresie	4,75						
Dochody ze środków europejskich na 1 mieszkańca (rocznie)	87,05	67,45	122,09	193,52	250,68	173,89	
Miejsce gminy w Rankingu Pozyskanych Środków Europejskich (na 1 mieszkańca)	59	85	81	55	35	56	
Średnia wielkość środków europejskich w przeliczeniu na średnią liczbę mieszkańców (w okresie 2010-	148,70						

% głosów	41,67	32,02	
Frekwencja w wyborach samorządowych do Rady Gminy/Miasta	2010	2014	Średnia
Liczba głosujących	4 018	1 957	2 987,5
% w stosunku do uprawnionych	57,19	49,22	53,21
Średnia frekwencja ze wszystkich wyborów. Wskaźnik Aktywności Obywatelskiej	41,90		
Miejsce w Rankingu Aktywności Obywatelskiej	64		

Źródło: Ryszard Czyszkiewicz, Włodzimierz Durka, Marek Molewicz, Wspólnoty samorządowe województwa zachodniopomorskiego 2010-2015. Wskaźniki rozwoju, Szczecin 2016.

Lokalny Program Rewitalizacji Gminy Bierzwnik na lata 2019 -2023

2010-2015				
Ogólna klasyfikacja gminy za lata 2010-2015		E		
Miejsce gminy w ogólnym Rankingu WRWT za lata 2010-2015		100		
AKTYWNOŚĆ WYBORCZA				
Frekwencja wyborcza				
Frekwencja w wyborach Prezydenta RP		2010	2015	Średnia
I Tura	Liczba głosujących	1 660	1 412	1 536,0
	% w stosunku do uprawnionych	40,92	35,78	38,35
II Tura	Liczba głosujących		1 797	1 797
	% w stosunku do uprawnionych		45,52	45,52
Wyniki wyborów prezydenckich.		2010	2015	
I Tura	Zwycięzca	B. Komorowski		B. Komorowski
	Liczba głosów	1 065		649
	% głosów	64,82		46,26
II Tura	Zwycięzca	B. Komorowski		
	Liczba głosów	1 098		
	% głosów	60,89		
Frekwencja w wyborach do Sejmu RP		2011	2015	Średnia
Liczba głosujących		1 256	1 302	1 279,0
% w stosunku do uprawnionych		31,38	33,30	32,34
Wyniki wyborów		2011	2015	
Zwycięzca		PO		PIS
Liczba głosów		475		397

	jednostki					
Odsetek środków wydanych w ramach	PO Infrastruktura i Środowisko	37,60				
	PO Innowacyjna Gospodarka	6,44				
	Regionalnego PO WZP	11,89				
	PO Kapitał Ludzki	44,08				
Kwota środków UE wykorzystana w ramach PO na terenie gminy w latach 2010-2015 w przeliczeniu na 1 mieszkańca (liczba mieszkańców średnia z lat 2010-2015)		1 826,08				
Miejsce w Rankingu Wielkość Środków UE w przeliczeniu na 1 mieszkańca		98				
Kwota środków UE wykorzystana w ramach PO przez gminę i/lub jej jednostki w latach 2007-2015 w przeliczeniu na 1 mieszkańca (liczba mieszkańców średnia z lat 2010-2015)		85,33				
Miejsce w Rankingu Wielkość Środków UE wykorzystanych przez gminę i/lub jej jednostki w przeliczeniu na 1 mieszkańca		99				
<b>WSKAŹNIK ROZWOJU WSPÓLNOT TERYTORIALNYCH</b>						
Wielkość Wskaźnika Rozwoju Wspólnot Terytorialnych	-0,704	-0,484	-0,568	-0,546	-0,105	-0,781
Miejsce gminy w Rankingu WRWT	101	96	105	98	97	100
Średnia wielkość WRWT za okres	-0,531					

2015)		
Miejsce gminy w Rankingu Pozyskanych Środków Europejskich (na 1 mieszkańca) w latach 2010-2015		62
Środki europejskie wg SIMIK(ogółem 2010-2015)		
Kwota środków wydanych na terenie gminy	Ogółem	8 840 066,75
	W tym przez gminę i jej jednostki	413 074,50
Odsetek środków wydanych przez gminę i jej jednostki		4,67
Środki wydane w ramach PO i Infrastruktura Środowisko	Ogółem	3 323 520,27
	W tym przez gminę i jej jednostki	0,00
Środki wydane w ramach PO i Innowacyjna Gospodarka	Ogółem	569 123,60
	W tym przez gminę i jej jednostki	0,00
Środki wydane w ramach Regionalnego Programu Operacyjnego W ojewództwa Zachodniopomorskiego	Ogółem	1 051 125,55
	W tym przez gminę i jej jednostki	0,00
Środki wydane w ramach PO i Kapitał Ludzki	Ogółem	3 896 297,34
	W tym przez gminę i jej	413 074,50

**UCHWAŁA NR V/22/2019  
RADY GMINY BIERZWNIK**

**z dnia 24 stycznia 2019r.**

**w sprawie określenia metody ustalenia opłaty za gospodarowanie odpadami komunalnymi na terenie Gminy Bierzwnik**

Na podstawie art. 18 ust. 2 pkt 15 ustawy z dnia 8 marca 1990 r. o samorządzie gminnym (Dz. U. z 2018r. poz. 994 ze zm.) oraz art. 6k w związku z art. 6j ust. 1 pkt 1, ust. 3, ust. 3b ustawy z dnia 13 września 1996 r. o utrzymaniu czystości i porządku w gminach (Dz. U. z 2018 r. poz. 1454 ze zm.), Rada Gminy Bierzwnik uchwala, co następuje:

**§ 1.** W przypadku nieruchomości, na których zamieszkują mieszkańcy, jako metodę ustalenia opłaty za gospodarowanie odpadami komunalnymi, przyjmuje się iloczyn mieszkańców zamieszkujących daną nieruchomość i stawki opłaty ustalonej w niniejszej uchwale.

**§ 2.** Ustala się stawkę opłaty za gospodarowanie odpadami komunalnymi, o której mowa w § 1, w wysokości 19,00 zł miesięcznie od mieszkańca jeśli odpady zbierane są w sposób selektywny.

**§ 3.** Ustala się wyższą stawkę opłaty za gospodarowanie odpadami komunalnymi, o której mowa w § 1, w wysokości 34,00 miesięcznie od mieszkańca jeśli odpady zbierane są w sposób nieselektywny.

**§ 4. 1.** Dla właścicieli nieruchomości, na których nie zamieszkują mieszkańcy, a powstają odpady komunalne opłata stanowi iloczyn zadeklarowanych pojemników z odpadami komunalnymi zbieranymi i odbieranymi w sposób selektywny, powstającymi na danej nieruchomości i stawki opłaty za pojemnik o określonej pojemności:

- 1) o pojemności 120 l – w wysokości 35,00 zł,
- 2) o pojemności 1100 l - w wysokości 260,00 zł.

2. Jeśli odpady są zbierane i odbierane w sposób nieselektywny, ustala się wyższą stawkę opłaty która stanowi iloczyn zadeklarowanych pojemników z odpadami komunalnymi powstającymi na danej nieruchomości:

- 1) o pojemności 120 l – w wysokości 65,00 zł,
- 2) o pojemności 1100 l – w wysokości 495,00 zł.

**§ 5. 1.** Ustala się na terenie gminy Bierzwnik ryczałtową stawkę opłaty za gospodarowanie odpadami komunalnymi od właścicieli nieruchomości, na których znajdują się domki letniskowe bądź innych nieruchomości, wykorzystywanych na cele rekreacyjno-wypoczynkowe.

2. Ustala się stawkę ryczałtową opłaty za gospodarowanie odpadami komunalnymi, o której mowa w ust. 1 w wysokości 220,00 zł za rok, jeżeli odpady są zbierane i odbierane w sposób selektywny.

3. Ustala się wyższą stawkę ryczałtową opłaty za gospodarowanie odpadami komunalnymi, o której mowa w ust. 1 w wysokości 440,00 zł za rok, jeżeli odpady nie są zbierane i odbierane w sposób selektywny.

**§ 6.** Traci moc Uchwała Nr IX/40/15 Rady Gminy Bierzwnik z dnia 30 lipca 2015 r. w sprawie określenia metody ustalania opłaty za gospodarowanie odpadami komunalnymi na terenie Gminy Bierzwnik (Dz. U. Województwa Zachodniopomorskiego z 2015 r. poz. 3154) z wyjątkiem § 5 ust. 2 i 3, który traci moc z dniem 1 stycznia 2020r.

**§ 7.** Wykonanie uchwały powierza się Wójtowi Gminy Bierzwnik.

**§ 8.** Uchwała wchodzi w życie z dniem 1 kwietnia 2019 r. i podlega publikacji w Dzienniku Urzędowym Województwa Zachodniopomorskiego z wyjątkiem § 5 ust. 2 i 3, który wchodzi w życie z dniem 1 stycznia 2020r.



PRZEWODNICZĄCA  
RADY GMINY BIERZWNIK  
B. Radziszewicz  
Beata Radziszewicz



## UZASADNIENIE

Projekt nowej uchwały w sprawie określenia metody ustalenia opłaty za gospodarowanie odpadami komunalnymi na terenie Gminy Bierzwnik ma na celu dostosowanie wysokości stawek do warunków umowy na wywóz odpadów komunalnych wynikających z przetargu przeprowadzonego w listopadzie 2018r. oraz zbilansowania całego systemu gospodarowania odpadami komunalnymi na terenie Gminy Bierzwnik.

Wzrost stawek opłaty za gospodarowanie odpadami komunalnymi spowodowany jest tym, że został ogłoszony przetarg na odbiór i zagospodarowanie odpadów (z nieruchomości zamieszkałych, niezamieszkałych oraz Gminnego Punktu Zbierania Odpadów Niebezpiecznych i Problemowych na ul. Cystersów) z terenu Gminy Bierzwnik w okresie 01.01.2019 – 30.06.2020. Najniższą cenowo ofertę złożyła firma ATF sp. z o.o. sp. k. z siedzibą w Chojnicach na kwotę 1.496.880,00 zł brutto (za okres 1,5 roku), czyli za okres 1 roku – oferta wyniosła 997.920,00 zł. Jednak cena ta jest znacznie wyższa (o 99,58%) niż zaplanowane w budżecie środki na ten cel – 500.000,00 zł na rok, które były przewidywane z opłat przy aktualnie obowiązujących stawkach opłat za odbiór odpadów.

Należy zaznaczyć, że stawki opłat od nieruchomości zamieszkałych są stałe od 1 lipca 2013r.

Zgodnie z ustawą o utrzymaniu czystości i porządku w gminach z pobranych opłat gmina pokrywa koszty odbioru i zagospodarowania odpadów oraz obsługi administracyjnej tego systemu. Rada Gminy w drodze uchwały ustala stawki opłat, które zgodnie z powołaną ustawą mogą wynosić:

- maksymalna stawka opłaty za odpady zbierane i odbierane w sposób selektywny może wynosić 2% przeciętnego dochodu rozporządzalnego na 1 osobę ogółem (obecnie wynosi on 1598 zł), czyli aktualnie jest to kwota 31,96 zł / osobę.
- maksymalna stawka opłaty za zbiórkę i odbiór odpadów w sposób nieselektywny nie może przekroczyć dwukrotnej maksymalnej stawki za odpady zbierane i odbierane w sposób selektywny.

Roczny koszt systemu gospodarowania odpadami to:

- odbiór i zagospodarowanie odpadów komunalnych przez firmę ATF sp. z o.o. sp. k. – 997.920,00 zł
- minimalne koszty obsługi administracyjnej: 56.100,00 zł
- **łącznie roczny minimalny koszt : 1.054.020,00 zł**

Szacowane wpływy z opłaty za gospodarowanie odpadami:

Z nieruchomości zamieszkałych przy 3500 osobach zadeklarowanych w złożonych deklaracjach = 834.000,00 w tym:

- przy selektywnej zbiórce odpadów 3300 x 19 x 12 m-cy = 752.400,00 zł
- przy nieselektywnej zbiórce odpadów 200 x 34 x 12 m-cy = 81.600,00 zł

2. Średnie roczne wpływy z nieruchomości niezamieszkałych: 247.020,00 zł

3. Średnie roczne wpływy z opłat od nieruchomości, na których znajdują się domki letniskowe lub inne nieruchomości wykorzystywane na cele rekreacyjno – wypoczynkowe:

W 2019 r. – 2.860,00 zł

W 2020 r. – 5.720,00 zł

Łącznie roczne szacunkowe wpływy z opłaty: 1.083.880,00 zł (przy założeniu 100% ściągłości).

Mając na uwadze powyższe, podjęcie niniejszej uchwały jest zasadne.

PRZEWODNICZĄCA  
RADY GMINY BIERZWNIK

*B. Radziszewicz*  
Beata Radziszewicz

**Uchwała Nr V/21/19  
Rady Gminy Bierzwnik  
z dnia 24 stycznia 2019r.**

**w sprawie uchwalenia zmiany wieloletniej prognozy finansowej Gminy Bierzwnik na lata 2019-2032.**

Na podstawie art. 18 ust.2 pkt 6 ustawy z dnia 08 marca 1990r. o samorządzie gminnym (Dz.U.2018.994.tj) oraz art. 226,227,228,229 i art. 230 ust. 6 ustawy z dnia 27 sierpnia 2009 r. o finansach publicznych (Dz.U.2017.2077.tj) uchwała się, co następuje:

- § 1. Ustala się zmianę wieloletniej prognozy finansowej Gminy Bierzwnik na lata 2019 - 2032 zgodnie z załącznikiem Nr 1.
- § 2. Ustala się objaśnienia wartości przyjętych w wieloletniej prognozie finansowej, o której mowa w § 1 zgodnie z załącznikiem Nr 2.
- § 3. Ustala się planowane i realizowane przedsięwzięcia Gminy Bierzwnik w latach 2019-2022 zgodnie z załącznikiem Nr 3.
- § 4. Upoważnia się Wójta do zaciągania zobowiązań związanych z realizacją przedsięwzięć ujętych w załączniku Nr 3 do niniejszej uchwały.
- § 5. Traci moc uchwała Nr IV/12/18 Rady Gminy Bierzwnik z dnia 27 grudnia 2018r. w sprawie uchwalenia zmiany Wieloletniej Prognozy Finansowej Gminy Bierzwnik na lata 2019-2032 z późniejszymi zmianami.
- § 6. Wykonanie uchwały powierza się Wójtowi Gminy Bierzwnik.
- § 7. Uchwała wchodzi w życie z dniem podjęcia.



PRZEWODNICZĄCA  
RADY GMINY BIERZWNIK

*B. Radziszewicz*  
Beata Radziszewicz



WIELOLETNIA PROGNOZA FINANSOWA GMINY BIERZWNIK NA LATA 2019-2032

Lp.	Wyszczególnienie	2019	2020	2021	2022	2023	2024	2025	2026	2027	2028	2029	2030	2031	2032
<b>1</b>	<b>Dochody ogółem</b>	<b>20 729 025,00</b>	<b>21 900 000,00</b>	<b>21 950 000,00</b>	<b>21 650 000,00</b>	<b>21 800 000,00</b>	<b>21 900 000,00</b>	<b>22 100 000,00</b>	<b>22 250 000,00</b>	<b>22 400 000,00</b>	<b>22 500 000,00</b>	<b>22 600 000,00</b>	<b>22 700 000,00</b>	<b>22 800 000,00</b>	<b>22 900 000,00</b>
1.1	Dochody bieżące	19 729 025,00	20 000 000,00	20 550 000,00	21 250 000,00	21 500 000,00	21 600 000,00	21 800 000,00	21 950 000,00	22 100 000,00	22 200 000,00	22 300 000,00	22 400 000,00	22 500 000,00	22 600 000,00
1.1.1	dochody z tytułu udziału we wpływach z podatku dochodowego od osób fizycznych	2 646 097,00	2 700 000,00	2 860 000,00	2 880 000,00	0,00	0,00	0,00	0,00	0,00	0,00	0,00	0,00	0,00	0,00
1.1.2	dochody z tytułu udziału we wpływach z podatku dochodowego od osób prawnych	26 903,00	27 000,00	28 000,00	29 000,00	0,00	0,00	0,00	0,00	0,00	0,00	0,00	0,00	0,00	0,00
1.1.3	podatki i opłaty	3 908 847,00	3 950 000,00	3 980 000,00	4 000 000,00	0,00	0,00	0,00	0,00	0,00	0,00	0,00	0,00	0,00	0,00
1.1.3.1	z podatku od nieruchomości	1 392 220,00	1 400 000,00	1 420 000,00	1 430 000,00	0,00	0,00	0,00	0,00	0,00	0,00	0,00	0,00	0,00	0,00
1.1.4	z subwencji ogólnej	6 816 725,00	6 850 000,00	6 870 000,00	6 890 000,00	0,00	0,00	0,00	0,00	0,00	0,00	0,00	0,00	0,00	0,00
1.1.5	z tytułu dotacji i środków przeznaczonych na cele bieżące	6 196 323,00	6 400 000,00	6 500 000,00	6 600 000,00	0,00	0,00	0,00	0,00	0,00	0,00	0,00	0,00	0,00	0,00
1.2	Dochody majątkowe, w tym	1 000 000,00	1 900 000,00	1 400 000,00	400 000,00	300 000,00	300 000,00	300 000,00	300 000,00	300 000,00	300 000,00	300 000,00	300 000,00	300 000,00	300 000,00
1.2.1	ze sprzedaży majątku	500 000,00	500 000,00	400 000,00	400 000,00	300 000,00	300 000,00	300 000,00	300 000,00	300 000,00	300 000,00	300 000,00	300 000,00	300 000,00	300 000,00
1.2.2	z tytułu dotacji oraz środków przeznaczonych na inwestycje	500 000,00	1 400 000,00	1 000 000,00	0,00	0,00	0,00	0,00	0,00	0,00	0,00	0,00	0,00	0,00	0,00
<b>2</b>	<b>Wydatki ogółem</b>	<b>21 906 596,20</b>	<b>21 600 000,00</b>	<b>21 650 000,00</b>	<b>21 350 000,00</b>	<b>21 400 000,00</b>	<b>21 500 000,00</b>	<b>21 600 000,00</b>	<b>21 750 000,00</b>	<b>21 800 000,00</b>	<b>21 850 000,00</b>	<b>21 950 000,00</b>	<b>22 050 000,00</b>	<b>22 100 000,00</b>	<b>22 195 000,00</b>
2.1	Wydatki bieżące, w tym:	20 191 056,20	19 500 000,00	19 550 000,00	19 850 000,00	21 100 000,00	21 200 000,00	21 300 000,00	21 450 000,00	21 500 000,00	21 550 000,00	21 650 000,00	21 750 000,00	21 800 000,00	21 895 000,00
2.1.1	z tytułu poręczeń i gwarancji	0,00	0,00	0,00	0,00	0,00	0,00	0,00	0,00	0,00	0,00	0,00	0,00	0,00	0,00
2.1.1.1	w tym: gwarancje i poręczenia podlegające wyłączeniu z limitu spłaty zobowiązań, o którym mowa w art. 243 ustawy	0,00	0,00	0,00	0,00	0,00	0,00	0,00	0,00	0,00	0,00	0,00	0,00	0,00	0,00
2.1.2	na spłatę przejętych zobowiązań samodzielnego publicznego zakładu opieki zdrowotnej przekształconego na zasadach określonych w przepisach o działalności leczniczej, w wysokości w jakiej nie podlegają sfinansowaniu dotacją z budżetu państwa	0,00	0,00	0,00	0,00	0,00	0,00	0,00	0,00	0,00	0,00	0,00	0,00	0,00	0,00
2.1.3	wydatki na obsługę długu, w tym:	199 000,00	193 000,00	186 000,00	177 000,00	164 000,00	151 000,00	139 000,00	126 000,00	101 000,00	82 000,00	66 000,00	48 000,00	33 000,00	17 000,00
2.1.3.1	odsetki i dyskonto określone w art. 243 ust. 1 ustawy, w tym:	199 000,00	190 000,00	186 000,00	177 000,00	164 000,00	151 000,00	139 000,00	126 000,00	101 000,00	82 000,00	66 000,00	48 000,00	33 000,00	17 000,00
2.1.3.1.1	odsetki i dyskonto podlegające wyłączeniu z limitu spłaty zobowiązań, o którym mowa w art. 243 ustawy, w terminie nie dłuższym niż 90 dni po zakończeniu programu, projektu lub zadania i otrzymaniu refundacji z tych środków (bez odsetek i dyskonta od zobowiązań na wkład krajowy)	0,00	0,00	0,00	0,00	0,00	0,00	0,00	0,00	0,00	0,00	0,00	0,00	0,00	0,00
2.1.3.1.2	odsetki i dyskonto podlegające wyłączeniu z limitu spłaty zobowiązań, o którym mowa w art. 243 ustawy, z tytułu zobowiązań zaciągniętych na wkład krajowy	0,00	0,00	0,00	0,00	0,00	0,00	0,00	0,00	0,00	0,00	0,00	0,00	0,00	0,00
2.2	Wydatki majątkowe	1 715 540,00	2 100 000,00	2 100 000,00	1 500 000,00	300 000,00	300 000,00	300 000,00	300 000,00	300 000,00	300 000,00	300 000,00	300 000,00	300 000,00	300 000,00
<b>3</b>	<b>Wynik budżetu</b>	<b>-1 177 571,20</b>	<b>300 000,00</b>	<b>300 000,00</b>	<b>300 000,00</b>	<b>400 000,00</b>	<b>400 000,00</b>	<b>500 000,00</b>	<b>500 000,00</b>	<b>600 000,00</b>	<b>650 000,00</b>	<b>650 000,00</b>	<b>650 000,00</b>	<b>700 000,00</b>	<b>705 000,00</b>
<b>4</b>	<b>Przychody budżetu</b>	<b>1 827 571,20</b>	<b>0,00</b>	<b>0,00</b>	<b>0,00</b>	<b>0,00</b>	<b>0,00</b>	<b>0,00</b>	<b>0,00</b>	<b>0,00</b>	<b>0,00</b>	<b>0,00</b>	<b>0,00</b>	<b>0,00</b>	<b>0,00</b>
4.1	Nadwyżka budżetowa z lat ubiegłych	0,00	0,00	0,00	0,00	0,00	0,00	0,00	0,00	0,00	0,00	0,00	0,00	0,00	0,00
4.1.1	w tym na pokrycie deficytu budżetu	0,00	0,00	0,00	0,00	0,00	0,00	0,00	0,00	0,00	0,00	0,00	0,00	0,00	0,00
4.2	Wolne środki, o których mowa w art. 217 ust. 2 pkt 6 ustawy	677 571,20	0,00	0,00	0,00	0,00	0,00	0,00	0,00	0,00	0,00	0,00	0,00	0,00	0,00
4.2.1	w tym na pokrycie deficytu budżetu	277 571,20	0,00	0,00	0,00	0,00	0,00	0,00	0,00	0,00	0,00	0,00	0,00	0,00	0,00
4.3	Kredyty, pożyczki, emisja papierów wartościowych	900 000,00	0,00	0,00	0,00	0,00	0,00	0,00	0,00	0,00	0,00	0,00	0,00	0,00	0,00
4.3.1	w tym na pokrycie deficytu budżetu	900 000,00	0,00	0,00	0,00	0,00	0,00	0,00	0,00	0,00	0,00	0,00	0,00	0,00	0,00
4.4	Inne przychody niezwiązane z zaciągnięciem długu	250 000,00	0,00	0,00	0,00	0,00	0,00	0,00	0,00	0,00	0,00	0,00	0,00	0,00	0,00
4.4.1	w tym na pokrycie deficytu budżetu	0,00	0,00	0,00	0,00	0,00	0,00	0,00	0,00	0,00	0,00	0,00	0,00	0,00	0,00
<b>5</b>	<b>Rozchody budżetu</b>	<b>650 000,00</b>	<b>300 000,00</b>	<b>300 000,00</b>	<b>300 000,00</b>	<b>400 000,00</b>	<b>400 000,00</b>	<b>500 000,00</b>	<b>500 000,00</b>	<b>600 000,00</b>	<b>650 000,00</b>	<b>650 000,00</b>	<b>650 000,00</b>	<b>700 000,00</b>	<b>705 000,00</b>
5.1	Spłaty rat kapitałowych kredytów i pożyczek oraz wykup papierów wartościowych	400 000,00	300 000,00	300 000,00	300 000,00	400 000,00	400 000,00	500 000,00	500 000,00	600 000,00	650 000,00	650 000,00	650 000,00	700 000,00	705 000,00
5.1.1	w tym łączna kwota przypadających na dany rok kwot ustawowych wyłączeń z limitu spłaty zobowiązań, o którym mowa w art. 243 ustawy, z tego:	0,00	0,00	0,00	0,00	0,00	0,00	0,00	0,00	0,00	0,00	0,00	0,00	0,00	0,00
5.1.1.1	kwota przypadających na dany rok kwot ustawowych wyłączeń określonych w art. 243 ust. 3 ustawy	0,00	0,00	0,00	0,00	0,00	0,00	0,00	0,00	0,00	0,00	0,00	0,00	0,00	0,00
5.1.1.2	kwota przypadających na dany rok kwot ustawowych wyłączeń określonych w art. 243 ust. 3a ustawy	0,00	0,00	0,00	0,00	0,00	0,00	0,00	0,00	0,00	0,00	0,00	0,00	0,00	0,00
5.1.1.3	kwota przypadających na dany rok kwot ustawowych wyłączeń innych niż określone w art. 243 ustawy	0,00	0,00	0,00	0,00	0,00	0,00	0,00	0,00	0,00	0,00	0,00	0,00	0,00	0,00
5.2	Inne rozchody niezwiązane ze spłatą długu	250 000,00	0,00	0,00	0,00	0,00	0,00	0,00	0,00	0,00	0,00	0,00	0,00	0,00	0,00
<b>6</b>	<b>Kwota długu</b>	<b>6 655 000,00</b>	<b>6 355 000,00</b>	<b>6 055 000,00</b>	<b>5 755 000,00</b>	<b>5 355 000,00</b>	<b>4 955 000,00</b>	<b>4 455 000,00</b>	<b>3 955 000,00</b>	<b>3 355 000,00</b>	<b>2 705 000,00</b>	<b>2 055 000,00</b>	<b>1 405 000,00</b>	<b>705 000,00</b>	<b>0,00</b>
	Kwota zobowiązań wynikających z przejęcia przez jednostkę samorządu terytorialnego zobowiązań po likwidowanych i przekształcanych jednostkach zaliczanych do sektora finansów publicznych	0,00	0,00	0,00	0,00	0,00	0,00	0,00	0,00	0,00	0,00	0,00	0,00	0,00	0,00
	Relacja zrównoważenia wydatków bieżących, o której mowa w art. 242 ustawy	x	x	x	x	x	x	x	x	x	x	x	x	x	x
8.1	Różnica między dochodami bieżącymi a wydatkami bieżącymi	-462 031,20	500 000,00	1 000 000,00	1 400 000,00	400 000,00	400 000,00	500 000,00	500 000,00	600 000,00	650 000,00	650 000,00	650 000,00	700 000,00	705 000,00
8.2	Różnica między dochodami bieżącymi, skorygowanymi o środki a wydatkami bieżącymi, pomniejszonymi o wydatki	215 540,00	500 000,00	1 000 000,00	1 400 000,00	400 000,00	400 000,00	500 000,00	500 000,00	600 000,00	650 000,00	650 000,00	650 000,00	700 000,00	705 000,00
<b>9</b>	<b>Wskaźnik spłaty zobowiązań</b>	<b>x</b>	<b>x</b>	<b>x</b>	<b>x</b>	<b>x</b>	<b>x</b>	<b>x</b>	<b>x</b>	<b>x</b>	<b>x</b>	<b>x</b>	<b>x</b>	<b>x</b>	<b>x</b>
9.1	Wskaźnik planowanej łącznej kwoty spłaty zobowiązań, o której mowa w art. 243 ust. 1 ustawy do dochodów, bez uwzględnienia zobowiązań związku współtworzonego przez jednostkę samorządu terytorialnego i bez uwzględnienia ustawowych wyłączeń przypadających na dany rok	2,89%	2,24%	2,21%	2,20%	2,59%	2,52%	2,89%	2,81%	3,13%	3,25%	3,17%	3,07%	3,21%	3,15%
9.2	Wskaźnik planowanej łącznej kwoty spłaty zobowiązań, o której mowa w art. 243 ust. 1 ustawy do dochodów, bez uwzględnienia zobowiązań związku współtworzonego przez jednostkę samorządu terytorialnego, po uwzględnieniu ustawowych wyłączeń przypadających na dany rok	2,89%	2,24%	2,21%	2,20%	2,59%	2,52%	2,89%	2,81%	3,13%	3,25%	3,17%	3,07%	3,21%	3,15%
9.3	Kwota zobowiązań związku współtworzonego przez jednostkę samorządu terytorialnego przypadających do spłaty w danym roku budżetowym, podlegająca doliczeniu zgodnie z art. 244 ustawy	0,00	0,00	0,00	0,00	0,00	0,00	0,00	0,00	0,00	0,00	0,00	0,00	0,00	0,00
9.4	Wskaźnik planowanej łącznej kwoty spłaty zobowiązań, o której mowa w art. 243 ust. 1 ustawy do dochodów, po uwzględnieniu zobowiązań związku współtworzonego przez jednostkę samorządu terytorialnego oraz po uwzględnieniu ustawowych wyłączeń przypadających na dany rok	2,89%	2,24%	2,21%	2,20%	2,59%	2,52%	2,89%	2,81%	3,13%	3,25%	3,17%	3,07%	3,21%	3,15%
9.5	Wskaźnik dochodów bieżących powiększonych o dochody ze sprzedaży majątku oraz pomniejszonych o wydatki bieżące, do dochodów budżetu, ustalony dla danego roku (wskaźnik jednoroczny)	0,18%	4,57%	6,38%	8,31%	3,21%	3,20%	3,62%	3,60%	4,02%	4,22%	4,20%	4,19%	4,39%	4,39%
9.6	Dopuszczalny wskaźnik spłaty zobowiązań określony w art. 243 ustawy, po uwzględnieniu ustawowych wyłączeń, obliczony w oparciu o plan 3 kwartału roku poprzedzającego pierwszy rok prognozy (wskaźnik ustalony w oparciu o średnią arytmetyczną z 3 poprzednich lat)	5,97%	3,67%	2,25%	3,71%	6,42%	5,97%	4,91%	3,34%	3,47%	3,75%	3,95%	4,15%	4,20%	4,26%
9.6.1	Dopuszczalny wskaźnik spłaty zobowiązań określony w art. 243 ustawy, po uwzględnieniu ustawowych wyłączeń, obliczony w oparciu o wykonanie roku poprzedzającego pierwszy rok prognozy (wskaźnik ustalony w oparciu o średnią arytmetyczną z 3 poprzednich lat)	5,98%	3,67%	2,26%	3,71%	6,42%	5,97%	4,91%	3,34%	3,47%	3,75%	3,95%	4,15%	4,20%	4,26%
9.7	Informacja o spełnieniu wskaźnika spłaty zobowiązań określonego w art. 243 ustawy, po uwzględnieniu zobowiązań związku współtworzonego przez jednostkę samorządu terytorialnego oraz po uwzględnieniu ustawowych wyłączeń, obliczonego w oparciu o plan 3 kwartałów roku poprzedzającego rok budżetowy	Spełniona	Spełniona	Spełniona	Spełniona	Spełniona	Spełniona	Spełniona	Spełniona	Spełniona	Spełniona	Spełniona	Spełniona	Spełniona	Spełniona
9.7.1	Informacja o spełnieniu wskaźnika spłaty zobowiązań określonego w art. 243 ustawy, po uwzględnieniu zobowiązań związku współtworzonego przez jednostkę samorządu terytorialnego oraz po uwzględnieniu ustawowych wyłączeń, obliczonego w oparciu o wykonanie roku poprzedz														



**Objaśnienia wartości przyjętych w wieloletniej prognozie finansowej  
Gminy Bierzwnik  
na lata 2019- 2032**

1. Prognozę dochodów w latach 2019-2032 wykazaną w poz.1 skalkulowano na podstawie wykonania dochodów z 2017 roku powiększonego o wskaźnik wzrostu, który na przestrzeni 13 lat nie przekroczy 12%.
2. Prognoza wydatków na lata 2019- 2032 wykazana w poz.2 przedstawia się następująco:
  - a) wydatki bieżące skalkulowano na podstawie wykonania w 2017r powiększonego o wskaźnik wzrostu, który na przestrzeni 13 lat nie przekroczy 12%,
  - b) wydatki na zadania majątkowe (inwestycyjne) na 2019r.zaplanowano w kwocie 1.715.540,00 zł i uwzględniają wydatki związane z realizacją:
    - \* przedsięwzięć w kwocie 1.267.000,00 zł ujętych w załączniku nr 3 do uchwały, i tak:
      - zagospodarowanie turystyczne gminy, realizacja w latach 2015-2024 - całkowity koszt zadania 1.000.000,00zł: 2020r.-100.000,00 zł, 2021r - 100.000,00 zł
      - budowa sieci kanalizacyjnej Ostromęcko - Kolsk, realizacja w latach 2017-2022, całkowity koszt 5.900.000,00 zł; 2019r. - 15.000,00 zł, 2020r.-2.000.000,00 zł, 2021r.- 2.000.000,00 zł, 2022r.-1.485.000,00zł
      - budowa i wyposażenie świetlicy wiejskiej w miejscowości Zieleniewo, realizacja w latach 2018-2019, 2019r-1.100.000,00zł.
      - przebudowa drogi gminnej Breń-Klasztorne, realizacja 2018-2023, całkowity koszt 6.160.000,00zł, 2019r. 152.000,00zł
    - \* inwestycji jednorocznych ujętych w załączniku Nr 2 do budżetu w kwocie 448.540,00zł
3. Wynik budżetu na lata 2019-2032 wykazano w poz. 3 (różnica pomiędzy dochodami poz.1 a wydatkami poz.2).  
Na rok 2019 zaplanowano ujemny wynik budżetu. natomiast prognozowany dodatni wynik budżetu w latach 2020-2032 zostanie przeznaczony na spłatę zaciągniętego długu tj. rat kredytów i pożyczek.
4. Deficyt budżetu w 2019r w kwocie 1.177.571,20 zł zostanie pokryty przychodami pochodzącymi z:
  - kredytu bankowego – 900.000,00 zł
  - wolnych środków jak nadwyżki środków pieniężnych na rachunku bieżącym budżetu jednostki, wynikających z rozliczeń kredytów i pożyczek z lat ubiegłych – 277.571,20zł
5. Przychody budżetu na lata 2019-2032 poz. 4: w ramach przychodów na 2019r. zaplanowano

- kredyt bankowy – 900.000,00 zł  
- wolne środki w kwocie 677.571,20 zł,  
natomiast w latach 2020-2032 nie prognozowano przychodów budżetu.

6. Rozchody budżetu w latach 2019-2032 wykazane w poz. 5 dotyczą spłaty zaciągniętego długu tj. kredytów, które w poszczególnych latach przedstawiają się następująco:

2019r.	-	400.000,00zł
2020r.	-	300.000,00zł
2021r.	-	300.000,00zł
2022r.	-	300.000,00zł
2023r.	-	400.000,00zł
2024r.	-	400.000,00zł
2025r.	-	500.000,00zł
2026r.	-	500.000,00zł
2027r.	-	600.000,00zł
2028r.	-	650.000,00zł
2029r.	-	650.000,00zł
2030r.	-	650.000,00zł
2031r.	-	700.000,00zł
2032r.	-	705.000.00zł

8. Dług publiczny wykazany w poz.6 na koniec roku w poszczególnych latach przedstawia się następująco:

2019r.-	6.655.000,00zł	-	32,10%
2020 r.-	6.355.000,00zł	-	29,02%
2021r. -	6.055.000,00zł	-	27,59%
2022r. -	5.755.000,00zł	-	26,58%
2023r.-	5.355.000,00zł	-	24,45%
2024r -	4.955.000,00zł	-	22,63%
2025r.-	4.455.000,00zł	-	20,16%
2026r -	3.955.000,00zł	-	17,78%
2027r -	3.355.000,00zł	-	14,98%
2028r. -	2.705.000,00zł	-	12,02%
2029r. -	2.055.000,00zł	-	9,09%
2030r. -	1.405.000,00zł	-	6,19%
2031r. -	705.000,00zł	-	3,09%
2032r. -	0,00zł		

**PLANOWANE I REALIZOWANE PRZEDSIĘWZIĘCIA GMINY BIERZWNIK NA LATA 2019-2022**

kwoty w zł

L.p	Nazwa i cel	Jednostka odpowiedzialna lub koordynująca	Okres realizacji		Łączne nakłady finansowe	Limit 2019	Limit 2020	Limit 2021	Limit 2022	Limit zobowiązań
			Od	Do						
1	Wydatki na przedsięwzięcia-ogółem (1.1+1.2+1.3)				14 160 000,00	1 267 000,00	2 100 000,00	2 100 000,00	1 485 000,00	6 952 000,00
1.a	- wydatki bieżące				0,00	0,00	0,00	0,00	0,00	0,00
1.b	- wydatki majątkowe				14 160 000,00	1 267 000,00	2 100 000,00	2 100 000,00	1 485 000,00	6 952 000,00
1.1	Wydatki na programy, projekty lub zadania związane z programami realizowanymi z udziałem środków, o których mowa w art.5 ust.1 pkt 2 i 3 ustawy z dnia 27 sierpnia 2009.r. o finansach publicznych (Dz.U.Nr 157, poz.1240,z późn.zm.), z tego:				14 160 000,00	1 267 000,00	2 100 000,00	2 100 000,00	1 485 000,00	6 952 000,00
1.1.1	- wydatki bieżące				0,00	0,00	0,00	0,00	0,00	0,00
1.1.2	- wydatki majątkowe				14 160 000,00	1 267 000,00	2 100 000,00	2 100 000,00	1 485 000,00	6 952 000,00
1.1.2.5	Zagospodarowanie turystyczne gminy -	Urząd Gminy Bierzwnik	2015	2024	1 000 000,00	0,00	100 000,00	100 000,00	0,00	200 000,00
1.1.2.7	Budowa sieci kanalizacyjnej Ostromęcko - Kolsk -	Urząd Gminy Bierzwnik	2017	2022	5 900 000,00	15 000,00	2 000 000,00	2 000 000,00	1 485 000,00	5 500 000,00
1.1.2.8	Budowa i wyposażenie świetlicy wiejskiej w miejscowości Zieleniewo -	Urząd Gminy Bierzwnik	2018	2019	1 100 000,00	1 100 000,00	0,00	0,00	0,00	1 100 000,00
1.1.2.9	Przebudowa drogi gminnej Breń-Klasztorne -	Urząd Gminy Bierzwnik	2018	2023	6 160 000,00	152 000,00	0,00	0,00	0,00	152 000,00
1.2	Wydatki na programy, projekty lub zadania związane z umowami partnerstwa publiczno-prywatnego, z tego:				0,00	0,00	0,00	0,00	0,00	0,00
1.2.1	- wydatki bieżące				0,00	0,00	0,00	0,00	0,00	0,00
1.2.2	- wydatki majątkowe				0,00	0,00	0,00	0,00	0,00	0,00
1.3	Wydatki na programy, projekty lub zadania pozostałe (inne niż wymienione w pkt 1.1 i 1.2),z tego				0,00	0,00	0,00	0,00	0,00	0,00
1.3.1	- wydatki bieżące				0,00	0,00	0,00	0,00	0,00	0,00
1.3.2	- wydatki majątkowe				0,00	0,00	0,00	0,00	0,00	0,00

Załącznik Nr. 4  
do Protokołu Nr. V/19  
z Sesji Rady Gminy Bierzwnik  
z dnia 24 stycznia 2019r.

**Uchwała Nr V/20/19  
Rady Gminy Bierzwnik  
z dnia 24 stycznia 2019r.**

w sprawie zmian budżetu gminy w 2019r.

Na podstawie art.18 ust.2 pkt.4 ustawy z dnia 8 marca 1990r. o samorządzie gminnym ( tekst jednolity Dz.U. z 2018r. poz.994 z późniejszymi zmianami) oraz art. 211 i 212 ustawy z dnia 27 sierpnia 2009r. o finansach publicznych (tekst jednolity Dz.U. z 2017r. poz.2077 z późniejszymi zmianami) uchwała się co następuje:

- § 1. W uchwale Nr IV/11/18 Rady gminy Bierzwnik z dnia 27 grudnia 2018r. w sprawie uchwalenia budżetu Gminy Bierzwnik na 2019r.:
- 1) Zwiększa się dochody budżetu gminy o kwotę 3.810,00 zł zgodnie z załącznikiem nr 1.
  - 2) Zwiększa się wydatki budżetu gminy o kwotę 109.810,00 zł zgodnie z załącznikiem nr 2.
  - 3) Zmniejsza się wydatki budżetu gminy o kwotę 106.000,00 zł zgodnie z załącznikiem nr 2.
  - 4) Zwiększa się przychody budżetu gminy o kwotę 250.000,00 zł tj. § 951 - spłaty pożyczek udzielonych - zgodnie z załącznikiem nr 3
  - 5) Zwiększa się rozchody budżetu gminy o kwotę 250.000,00 zł tj. § 991– udzielone pożyczki i kredyty - zgodnie z załącznikiem nr 3.
- § 2. Wykonanie uchwały powierza się Wójtowi.
- § 3. Uchwała wchodzi w życie z dniem podjęcia i podlega ogłoszeniu w Dzienniku Urzędowym Województwa Zachodniopomorskiego.



PRZEWODNICZĄCA  
RADY GMINY BIERZWNIK

*B. Radziszewicz*  
Beata Radziszewicz

## Uzasadnienie

1. Zwiększa się plan dochodów i wydatków o kwotę 3.810,00 zł, i tak:
  - a) oświata i wychowanie - stołówki szkolne i przedszkolne - 3.810,00 zł - program "PAJACYK" z przeznaczeniem na zakup produktów żywnościowych (Umowa o finansowanie dożywiania z dnia 4 września 2018r.)
  
2. Zwiększa się plan wydatków o kwotę 106.000,00 zł, i tak:
  - a) rolnictwo i łowiectwo - infrastruktura wodociągowa i sanitacyjna wsi - 15.000,00zł  
- sporządzenie wniosku o dofinansowanie budowy sieci kanalizacyjnej Ostromęczko-Kolsk
  - b) gospodarka mieszkaniowa - gospodarka gruntami i nieruchomościami - 88.540,00zł - remont budynku w Wygonie 39.940,00zł, dokumentacja na remont budynku w miejscowości Klasztorne 48.600,00 zł
  - c) oświata i wychowanie - szkoły podstawowe - 2.460,00 zł - realizacja zajęć dodatkowych.
  
3. Zmniejsza się plan wydatków o kwotę 106.000,00 zł, i tak:
  - a) transport i łączność - drogi publiczne gminne 39.500,00zł - wydatki bieżące 9.500,00zł, budowa chodnika w miejscowości Kolsk 30.000,00zł
  - b) gospodarka mieszkaniowa - gospodarka gruntami i nieruchomościami - 2.000,00zł - wydatki bieżące
  - c) administracja publiczna - 10.000,00 zł, w tym:
    - urzędy wojewódzkie - 2.000,00zł - wydatki bieżące,
    - urzędy gmin - 8.000,00zł - wydatki bieżące,
  - d) gospodarka komunalna i ochrona środowiska - 54.500,00zł, w tym:
    - gospodarka odpadami komunalnymi - 5.000,00zł - wydatki bieżące,
    - oświetlenie ulic, placów i dróg - 15.500,00 zł - budowa linii kablowej w Górznie,
    - pozostała działalność - 34.000,00zł - wydatki bieżące 4.000,00zł, ogrodzenie placu zabaw w Jaglisku 10.000,00 zł, zakup rębaka 20.000,00zł.

PRZEWODNICZĄCA  
RADY GMINY BIERZWNIK

*B. Radziśiewicz*  
Beata Radziśiewicz

Załącznik Nr 1  
do Uchwały Nr V/20/19  
Rady Gminy Bierzwnik  
z dnia 24 stycznia 2019r.

**DOCHODY**

w zł

Dział	Rozdział	Wyszczególnienie	&	Zwiększenie			Zmniejszenie		
				Ogółem	Zadania własne	Zadania zlecone	Ogółem	Zadania własne	Zadania zlecone
1	2	3	4	5	6	7	8	9	10
801		<b>OŚWIATA I WYCHOWANIE</b>		<b>3.810,00</b>	<b>3.810,00</b>	-	-	-	-
	80148	Stolówki szkolne i przedszkolne		3.810,00	3.810,00	-	-	-	-
		- środki na dofinansowanie własnych zadań bieżących gmin, powiatów(związków gmin, związków powiatowo-gminnych, związków powiatów) samorządów województw , pozyskane z innych źródeł	2700	3.810,00	3.810,00	-	-	-	-
		<b>R A Z E M</b>		<b>3.810,00</b>	<b>3.810,00</b>	-	-	-	-



**WYDATKI**

w zł

Dział	Rozdział	Wyszczególnienie	&	Zwiększenie			Zmniejszenie		
				Ogółem	Zadania własne	Zadania zlecone	Ogółem	Zadania własne	Zadania zlecone
1	2	3	4	5	6	7	8	9	10
010		<b>ROLNICTWO I LOWIECTWO</b>		15.000,00	15.000,00	-	-	-	-
	01010	Infrastruktura wodociągowa i sanitacyjna wsi		15.000,00	15.000,00	-	-	-	-
		- wydatki inwestycyjne jednostek budżetowych	6059	15.000,00	15.000,00	-	-	-	-
600		<b>TRANSPORT I ŁĄCZNOŚĆ</b>		-	-	-	39.500,00	39.500,00	-
	60016	Drogi publiczne gminne		-	-	-	39.500,00	39.500,00	-
		- zakup usług pozostałych	4300	-	-	-	9.500,00	9.500,00	-
		- wydatki inwestycyjne jednostek budżetowych	6050	-	-	-	30.000,00	30.000,00	-
700		<b>GOSPODARKA MIESZKANIOWA</b>		88.540,00	88.540,00	-	2.000,00	2.000,00	-
	70005	Gospodarka gruntami i nieruchomościami		88.540,00	88.540,00	-	2.000,00	2.000,00	-
		- różne opłaty i składki	4430	-	-	-	2.000,00	2.000,00	-
		- wydatki inwestycyjne jednostek budżetowych	6050	88.540,00	88.540,00	-	-	-	-
750		<b>ADMINISTRACJA PUBLICZNA</b>		-	-	-	10.000,00	10.000,00	-
	75011	Urzędy wojewódzkie		-	-	-	2.000,00	2.000,00	-
		- zakup materiałów i wyposażenia	4210	-	-	-	2.000,00	2.000,00	-
	75023	Urzędy gmin		-	-	-	8.000,00	8.000,00	-
		- zakup materiałów i wyposażenia	4210	-	-	-	8.000,00	8.000,00	-

1	2	3	4	5	6	7	8	9	10
801		<b>OŚWIATA I WYCHOWANIE</b>		6.270,00	6.270,00	-	-	-	-
	80101	Szkoły podstawowe		2.460,00	2.460,00	-	-	-	-
		- wynagrodzenia osobowe	4010	2.460,00	2.460,00	-	-	-	-
	80148	Stolówki szkolne i przedszkolne		3.810,00	3.810,00	-	-	-	-
		- zakup środków żywności	4220	3.810,00	3.810,00	-	-	-	-
900		<b>GOSPODARKA KOMUNALNA I OCHRONA ŚRODOWISKA</b>		-	-	-	54.500,00	54.500,00	-
	90002	Gospodarka odpadami komunalnymi		-	-	-	5.000,00	5.000,00	-
		- zakup materiałów i wyposażenia	4210	-	-	-	5.000,00	5.000,00	-
	90015	Oświetlenie ulic, placów i dróg		-	-	-	15.500,00	15.500,00	-
		- wydatki inwestycyjne jednostek budżetowych	6050	-	-	-	15.500,00	15.500,00	-
	90095	Pozostała działalność		-	-	-	34.000,00	34.000,00	-
		- zakup materiałów i wyposażenia	4210	-	-	-	4.000,00	4.000,00	-
		- wydatki inwestycyjne jednostek budżetowych	6050	-	-	-	10.000,00	10.000,00	-
		- wydatki na zakupy inwestycyjne	6060	-	-	-	20.000,00	20.000,00	-
		<b>RAZEM</b>		<b>109.810,00</b>	<b>109.810,00</b>	-	<b>106.000,00</b>	<b>106.000,00</b>	-

## PRZYCHODY I ROZCHODY

w złotych

Lp.	Treść	Klasyfikacja §	Zwiększenie	Zmniejszenie
1	2	3	4	5
<b>Przychody ogółem:</b>			<b>250.000,00</b>	-
1.	Kredyty	§ 952	-	-
2.	Pożyczki	§ 952	-	-
3.	Pożyczki na finansowanie zadań realizowanych z udziałem środków pochodzących z budżetu UE	§ 903	-	-
4.	Splaty pożyczek udzielonych	§ 951	250.000,00	-
5.	Prywatyzacja majątku jst	§ 944	-	-
6.	Nadwyżka budżetu z lat ubiegłych	§ 957	-	-
7.	Papiery wartościowe (obligacje)	§ 931	-	-
8.	Inne rozliczenia krajowe	§ 955	-	-
9.	Wolne środki	§ 950	-	-
<b>Rozchody ogółem:</b>			<b>250.000,00</b>	
1.	Splaty kredytów	§ 992	-	-
2.	Splaty pożyczek	§ 992	-	-
3.	Splaty pożyczek otrzymanych na finansowanie zadań realizowanych z udziałem środków pochodzących z budżetu UE	§ 963	-	-
4.	Udzielone pożyczki	§ 991	250.000,00	-
5.	Lokaty	§ 994	-	-
6.	Wykup papierów wartościowych (obligacji)	§ 982	-	-
7.	Rozchody z tytułu innych rozliczeń	§ 995	-	-

Załącznik Nr. 6  
do Protokołu Nr. V/19  
z Sesji Rady Gminy Bierzwnik  
z dnia 24 stycznia 2019r.

**Uchwała Nr V/19/19  
Rady Gminy Bierzwnik  
z dnia 24 stycznia 2019r.**

w sprawie ustalenia maksymalnej wysokości pożyczek udzielanych przez Wójta w roku budżetowym 2019.

Na podstawie art.18 ust.2 pkt.9 lit. i ustawy z dnia 8 marca 1990r. o samorządzie gminnym ( tekst jednolity Dz.U. z 2018r. poz.994 z późniejszymi zmianami) uchwała się co następuje:

- § 1. Upoważnia się Wójta do udzielania w roku budżetowym 2019 pożyczek do łącznej kwoty 250.000,00 zł
- § 2. Wykonanie uchwały powierza się Wójtowi.
- § 3. Uchwała wchodzi w życie z dniem podjęcia i podlega publikacji w Dzienniku Urzędowym Województwa Zachodniopomorskiego.



PRZEWODNICZĄCA  
RADY GMINY BIERZWNIK

*B. Radziszewicz*  
Beata Radziszewicz

## UZASADNIENIE

Rada Gminy w myśl art.18 ust.2 pkt.9 lit. i ustawy z dnia 8 marca 1990r. o samorządzie gminnym ( tekst jednolity Dz.U. z 2018r. poz.994 z późniejszymi zmianami) ustala maksymalną wysokość pożyczek i poręczeń udzielanych przez wójta w roku budżetowym.

PRZEWODNICZĄCA  
RADY GMINY BIERZWNIK  
*B. Radziszewicz*  
Beata Radziszewicz

Rada Gminy Bierzwnik  
wpłynęło dnia..... 20.01.2019r.  
ilość zał.....  
znak sprawy.....  
uwagi.....  
Podpis.....

do Protokołu Nr..... 1/15  
z.....  
z dnia..... 24 stycznia 2019

Znak sprawy: S.0057.1.2019

## INFORMACJA O DZIAŁALNOŚCI WÓJTA GMINY BIERZWNIK W OKRESIE MIĘDZYSESYJNYM

W okresie od IV Sesji Rady Gminy Bierzwnik odbytej w dniu 27.12.2018r. do dnia dzisiejszej Sesji Rady realizowałam wspólnie z pracownikami Urzędu Gminy i gminnych jednostek organizacyjnych oraz osobiście następujące zadania.

1. W dniach 28.12.2018r oraz 02.01.2019r. spotkałam się z Powiatowym Lekarzem Weterynarii lek. wet. Dariuszem Raniszewskim w sprawie złego stanu trzody chlewnej gospodarstwa znajdującego się na terenie Gminy Bierzwnik.
2. W dniu 02.01.2019r. spotkałam się z Dyrektorem Powiatowego Urzędu Pracy w Choszczynie panem Waldemarem Rączkiewiczem w sprawie organizacji staży oraz umów w ramach „robót publicznych” i interwencyjnych na terenie Gminy Bierzwnik na 2019 rok.
3. W dniu 03.01.2019r podpisano umowę użyczenia kaplicy w Kolsku z przeznaczeniem na spotkania dla mieszkańców.
4. W dniu 03.01.2019r. Burmistrz Wlenia Pan Artur Zych złożył propozycję przystąpienia Gminy Bierzwnik do Związku Celowego w sprawie monitowania subwencji ekologicznej.
5. W dniu 10.01.2019r spotkałam się z nowo powołanym, pełniącym obowiązki Komendanta Państwowej Straży Pożarnej w Choszczynie, Panem Mirosławem Dzidek. Spotkanie dotyczyło współpracy między jednostkami samorządowymi a Państwową Strażą Pożarną.
6. W dniu 10.01.2019r. oraz 17.01.2019r. spotkałam się z zarządem MULKS „Orzeł” Bierzwnik w sprawie udzielenia pożyczki oraz omówienia zagadnień związanych z realizacją inwestycji pn. „Budowa kompleksu integracyjno-rekreacyjnego w Bierzwniku”.
7. W dniu 15.01.2019r. uczestniczyłam w uroczystym otwarciu „Wozu Drzymały” przez sołectwo Strumiennie.
8. W dniu 18.01.2019r. spotkałam się z Zarządem Gminnym OSP w sprawie założeń współpracy na rok 2019r.
9. W dniu 20.01.2019r. uczestniczyłam w „Dniu Babci i Dziadka” zorganizowanym przez GOK – świetlica w Breniu.
10. W dniu 21.01.2019r. uczestniczyłam w Walnym Zebraniu Lokalnej Grupy Działania „Lider Pojezierza. Na zebraniu odwołano i powołano 2 nowych członków Rady Decyzyjnej, powołano wiceprzewodniczącego Rady oraz przedstawiono harmonogram naboru wniosków o dofinansowanie na rok 2019r.

Bierzwnik, 23.01.2019r.

WÓJT  
Aneta Koluda  
Zatwierdził