




Załącznik graficzny
 do decyzji o warunkach zabudowy
 nr **15.11.6490.02.2024.2025**
 z dnia **6 MARCA 2025 R.**

UWAGA!
 Linia rozgraniczająca teren inwestycji
 pokrywa się z granicą opracowania.



- Oznaczenia:
-  Linia rozgraniczająca teren inwestycji
 -  Nieprzekraczalna linia zabudowy
 -  Wymiary [m]

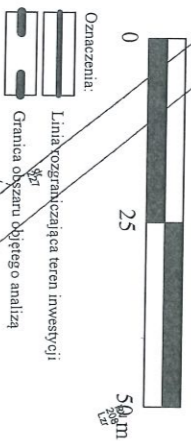
Z up. Wójta
Kamila Szczepańska
Skrępowińska
 Inspektor

URZĄD GMINY
 73-240, Bierzwinek, ul. Kopernika 2
 tel: 95 768 01 30, fax: 96 768 01 11
 NIP: 594 109 20 40, REGON: 000533363

Zuz Wójta
Kamień Szczępińska
Świdwińska
Inspektor

URZĄD GMINY
73-240 Bienzwnik, ul. Kopernika 2
tel. 95 768 01 30, fax 96 768 01 11
NIP 594 100 20 40, REGON 000533363

Załącznik graniczny do analizy
wykonanej do decyzji o warunkach zabudowy
nr **15/16/650.62, 2024, 2025**
z dnia **6 MARCA 2025 R.**
LWAGAI
Linia rozgraniczająca teren inwestycji
pokrywa się z granicą opracowania.



Oznaczenia:
Linia rozgraniczająca teren inwestycji
Granica obszaru objętego analizą



Nazwa organu udzielającego maszyny zasobu	Starosta Choszczeli
Identyfikator ewidencyjny materiału zasobu	
Nazwa materiału zasobu	Mapa zasadnicza
Data wykonania kopii materiału zasobu	14-10-2024 r.
	z up. STAJCZYŃ