


RAPORT O STANIE GMINY BIERZWNIK ZA ROK 2018



Gmina Bierzwnik

Wykonawca:

Zespół ds. przygotowania Raportu o stanie Gminy Bierzwnik
Pracownicy Urzędu Gminy, Kierownicy Jednostek Organizacyjnych.

Bierzwnik 2019

Szanowni Państwo,

Raport o stanie gminy został przygotowany w związku z wejściem w życie nowelizacji ustawy o samorządzie gminnym, która w art. 28aa zobowiązuje wójta do przedstawienia radzie gminy co roku, do dnia 31 maja niniejszego raportu. Źródłem informacji o stanie naszej gminy były zebrane informacje od pracowników merytorycznych Urzędu, jednostek organizacyjnych, instytucji, dyrektorów szkół. Wykorzystano dane oraz informacje z dokumentów strategicznych i planistycznych gminy Bierzwnik, takich jak:

1. Strategia rozwoju Gminy Bierzwnik na lata 2008-2020 (Uchwała Nr XI/80/2008 Rady Gminy Bierzwnik z 15 lutego 2008 r.);
2. Studium uwarunkowań i kierunków zagospodarowania przestrzennego Gminy Bierzwnik (Uchwała Nr XX/124/2001 Rady Gminy Bierzwnik z dnia 7 grudnia 2001 r., Uchwała Nr XXXV/208/14 Rady Gminy Bierzwnik zmianami z dnia 26 czerwca 2014 r.)
3. Gminna strategia rozwiązywania problemów społecznych dla Gminy Bierzwnik na lata 2016-2022 (Uchwała Nr XXIII/111/16 Rady Gminy Bierzwnik z 29 grudnia 2016 r.);
4. Lokalny Program Rewitalizacji Gminy Bierzwnik na lata 2019-2023 (Uchwała Nr V/23/19 z dnia 24 stycznia 2019 r.).
5. Plan gospodarki niskoemisyjnej dla Gminy Bierzwnik (Uchwała nr XX/95/16 Rady Gminy Bierzwnik z dnia 29 września 2016r.).
6. Program Przeciwdziałania Przemocy w Rodzinie i Ochrony Ofiar Przemocy w Rodzinie dla Gminy Bierzwnik na lata 2016-2020 (Uchwała Nr XV/69/16 Rady Gminy Bierzwnik z dnia 31 marca 2016r).

Spis treści:

1. Wstęp.....	5
2. Informacje ogólne	7
2.1.Ogólna charakterystyka gminy	7
2.2.Środowisko przyrodnicze, gospodarka i bezrobocie	8
2.3.Jednostki kultury i stowarzyszenia	10
3. Finanse gminy	11
3.1.Stan finansów gminy	11
3.2.Wykonanie budżetu gminy	12
3.3.Wykonanie wydatków inwestycyjnych/majątkowych	13
3.4.Wieloletnia prognoza finansowa	13
4. Informacje o stanie mienia komunalnego wraz z wykorzystaniem zasobów gminnych.....	15
4.1. Wartość nieruchomości wg poszczególnych kategorii.....	15
4.2. Program gospodarowania mieszkaniowym zasobem gminy	17
4.3. Plan wykorzystania zasobu nieruchomości gminnych	18
4.4. Program opieki nad zabytkami	21
5. Ład przestrzenny (miejscowe plany zagospodarowania)	21
6. Lokalny Program Rewitalizacji Gminy Bierzwnik na lata 2019-2023	23
6.1. Ogólna charakterystyka programu.....	23
6.2. Wyznaczenie obszarów rewitalizacji w gminie Bierzwnik.....	24
6.3. Problemy i wyzwania rewitalizacji.....	25
7. Infrastruktura komunalna	26
7.1. Drogi gminne	26
7.2. System telekomunikacji w gminie	27
7.3. Sieć wodociągowa i kanalizacyjna w gminie – rok 2018.....	27
8. Ochrona środowiska naturalnego	28
8.1. Plan gospodarki niskoemisyjnej – realizacja w okresie 2016-2018	28
8.2. Program czyste powietrze	28
8.3. Rekultywacja wysypiska odpadów w Pławienku.....	29
9. Polityka społeczna w gminie	29
9.1. Program profilaktyki i rozwiązywania problemów alkoholowych oraz narkomanii.....	29
9.2.Program Przeciwdziałania Przemocy w rodzinie i Ochrony Ofiar Przemocy w Rodzinie.....	30

9.3. Gminny Program wspierania rodziny	31
9.4. Realizacja zadań w roku 2018 z zakresu administracji rządowej	31
9.5. Zadania własne gminy realizowane w roku 2018	35
10. Realizacja uchwał Rady Gminy Bierzwnik	38
11. Oświata i wychowanie	45
11.1 Zespół Szkolno – Przedszkolny im. Dziedzictwa Cystersów Bierzwnickich w Bierzwniku	46
11.2. Szkoła Podstawowa im. Janusza Korczaka w Łasku	48
11.3. Szkoła Podstawowa w Zieleniewie	50
12. Działania Wójta Gminy Bierzwnik w roku 2018 z zakresu inwestycji i remontów	51
13. Zakończenie	55

1. Wstęp

Bierzwnik jest z historycznego punktu widzenia miejscowością z pogranicza słowiańsko – germańskiego. W roku 1945 Bierzwnik i gmina powróciły w granice Państwa Polskiego. Historyczne losy miejscowości i teren gminy przeplatały się z okresami rozwoju i stagnacji z zakresu zmian ustrojowych i gospodarczych.

W swej wczesnej historii najistotniejszy wpływ na rozwój Bierzwnika i okolic wywarło Opactwo Cysterskie założone w XIII w. Opactwo, oprócz wpływów kulturowych i szerzenia chrześcijaństwa, istotny wpływ miało także na rozwój gospodarczy, unowocześnienie technik zarządzania, architektury według wzorów i osiągnięć krajów Europy Zachodniej. W miejsce wykarczowanych lasów powstawały nowe wsie, a Bierzwnik stał się miejscowością gminną na prawie niemieckim. Po drugiej wojnie światowej władze polskie utworzyły w Bierzwniku jednostkę administracji państwowej na prawach gminy. Jej dość szeroki zasięg w krótkim czasie został okrojony przez wydzielenie Rad gromadzkich o małym zasięgu, ale także o ograniczonych kompetencjach w: Kolsku, Klasztornej, Łasku i Zieleniewie.

Rady gromadzkie były transmitorem ideologii minionego ustroju państwa i sprawowały nadzór nad funkcjami gospodarczymi, szczególnie z zakresu rolnictwa i gospodarki leśnej. Przy zauważalnym rosnącym dystansie rozwojowym kraju w stosunku do krajów Europy Zachodniej władze państwowe utworzyły ponownie w miejsce Rad gromadzkich – gminy państwowe. Wyposażono je w większe kompetencje, swobodę gospodarczą i znaczący wzrost budżetu.

Gmina tą zmianę rozwojową wykorzystała dobrze w latach siedemdziesiątych budując wodociągi, sieć energetyczną, komunikację drogową, poszerzono bazę szkolnictwa podstawowego i opieki zdrowotnej, administracji oraz budownictwa.

W roku 1975 w związku z reorganizacją województw gmina nasza została włączona w granice województwa gorzowskiego. Natomiast w roku 1999 w wyniku nowego podziału administracyjnego państwa, gmina Bierzwnik znalazła się w granicach województwa zachodniopomorskiego.

Niniejszy Raport obejmuje podsumowanie działalności Wójta Gminy Bierzwnik w roku poprzednim i zawiera informacje dotyczące stanu realizacji polityk, programów i strategii realizowanych przez Gminę Bierzwnik a także sposobu wykonania uchwał podjętych przez Radę Gminy.

Celem raportu jest uzyskanie dokładnego wglądu w sytuację społeczno – gospodarczą gminy z elementami stanu majątkowo- finansowego za rok 2018. Dzięki temu zaistniała możliwość dokonania oceny i analizy poziomu rozwoju i stanu faktycznego naszej gminy a i sam raport

ukazuje nam trendy rozwojowe i wskazuje obiektywne podstawy i kierunki naszego rozwoju lub wsparcia obszarów znajdujących się w przedstawionym Państwu raporcie.

Raport zawiera analizę następujących obszarów działalności gminy:

- demografię,
- finanse gminy,
- inwestycje i remonty zrealizowane lub w trakcie realizacji,
- działalność gospodarczo – społeczna,
- warunki życia mieszkańców (kanalizacja, wodociągi, drogi, oświetlenie),
- zagospodarowanie przestrzenne,
- opieka społeczna,
- rolnictwo, leśnictwo,
- mienie komunalne,
- zatrudnienie i bezrobocie,
- Oświata i wychowanie,
- inne istotne obszary działalności Wójta i gminy.

2. Informacje ogólne

2.1. Ogólna charakterystyka gminy

Bierzwnik jest gminą wiejską, położoną w województwie zachodniopomorskim, w południowo-wschodniej części powiatu choszczeńskiego. Siedzibą władz gminy jest wieś Bierzwnik. Gmina leży w południowej części województwa zachodniopomorskiego, na Pojezierzu Dobiegniewskim i Równinie Drawskiej. Tereny leśne zajmują 53% powierzchni gminy, a użytki rolne 36%. Gmina stanowi 18% powierzchni powiatu choszczeńskiego.

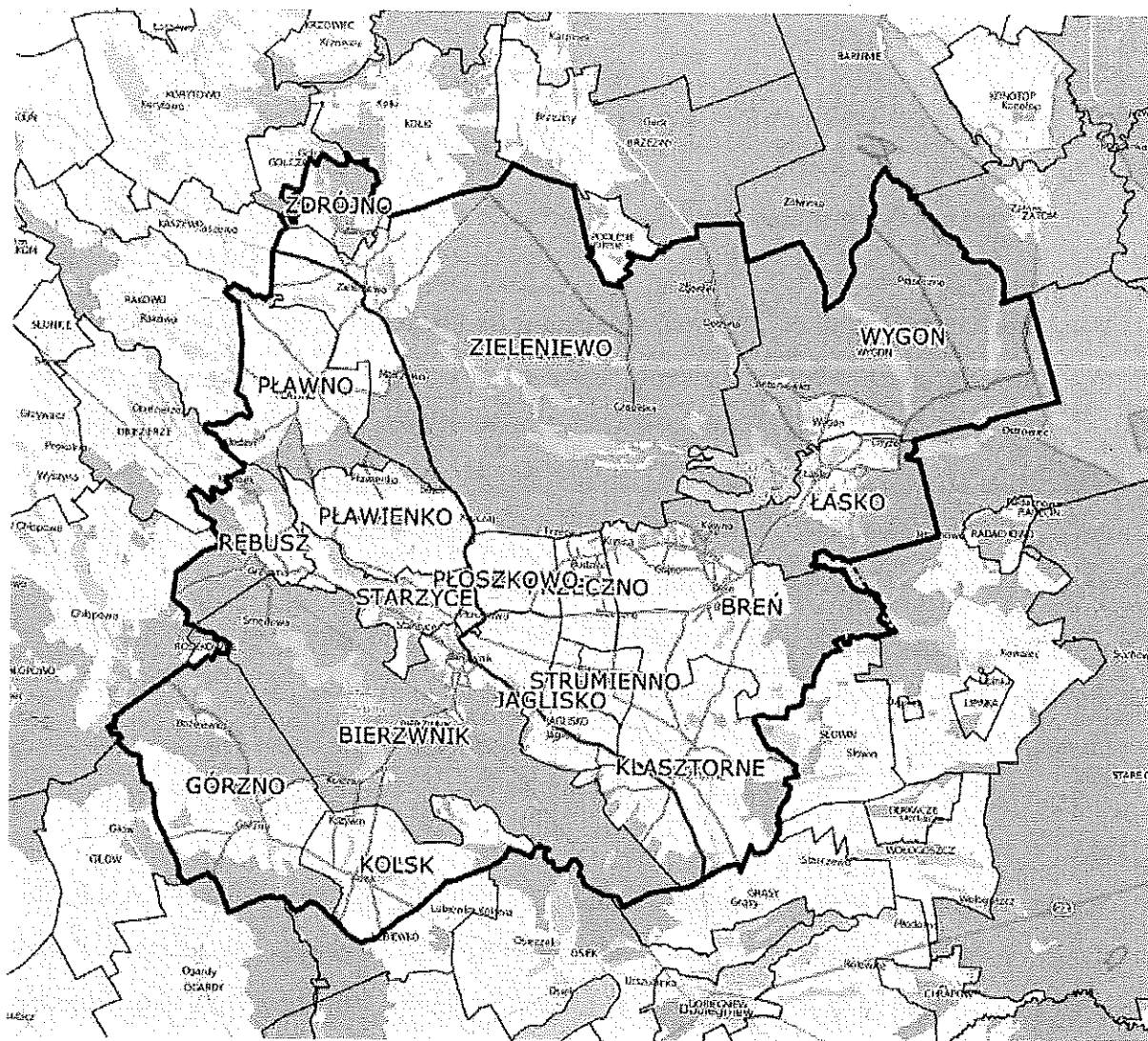
Bierzwnik sąsiaduje z gminami: Choszczno, Drawno i Krzęcin (powiat choszczeński) oraz gminami Dobiegniew i Strzelce Krajeńskie (powiat strzelecko-drezdenecki) w województwie lubuskim. Całą powierzchnię gminy stanowią obszary NATURA 2000.

Gminę na stałe zamieszkuje **4717 osób** (stan na 31.12.2018) na powierzchni 239,05 km², co daje gęstość zaludnienia w wysokości ok. 20 os./km².

Obecnie w gminie czynne są 2 stacje kolejowe: Rębusz i Bierzwnik. Przez gminę prowadzi droga wojewódzka nr 160, łącząca Bierzwnik z Choszcznem (24 km) i z Dobiegniewem (11 km).

System osadniczy gminy obejmuje wsie: Bierzwnik, Breń, Górzno, Jaglisko, Klasztorne, Kolsk, Łasko, Pławno, Płoszkowo, Przeczno, Rębusz, Starzyce, Strumiennie, Wygon i Zieleniewo; **osady:** Chojnica, Zdrójno; **kolonie:** Bożejewko, Budzice, Bukowie, Chelmienko, Chyże, Gajno, Grzywina, Kawno, Kłodzin, Kołeczko, Kosinek, Kruczaj, Krzywina, Kunica, Ostromęcisko, Pławienko, Przykuna, Smędowa, Trzebicz i Zgorzel; **przysiółek** Malczewo; **leśniczówki:** Antoniewko, Czapliska, Dołżyna i Sojec oraz **gajówka** Piaseczno.

Obecnie gmina podzielona jest na 16 sołectw: Bierzwnik, Breń, Górzno, Jaglisko, Klasztorne, Kolsk, Łasko, Ostromęcisko, Pławno, Płoszkowo, Przeczno, Rębusz, Starzyce, Strumiennie, Wygon i Zieleniewo.



Rysunek 1. Sołectwa w gminie Bierzwnik
 Źródło: <http://www.portal.gison.pl/bierzwnik/>

2.2. Środowisko przyrodnicze, gospodarka i bezrobocie

Gmina Bierzwnik charakteryzuje się niezwykle zróżnicowanym obszarem pod względem przyrodniczym. Na jej terenie znajduje się niewielka część Drawieńskiego Parku Narodowego, który jest bogaty w unikalne okazy fauny i flory. Lasy w Gminie Bierzwnik stanowią aż 53,61 % powierzchni ogólnej, użytki rolne 35,6 % a jeziora ok. 5 %. Zróżnicowany krajobraz, duża liczba jezior i zieleni, wyróżniona strefa ciszy oraz czyste powietrze stanowią dogodne warunki dla rozwoju turystyki.

Na szczególną uwagę zasługują jeziora, których mamy na terenie gminy aż 42. Do największych zaliczamy jezioro Wielkie Wyrwy o powierzchni 221,78 ha, Bierzwnik o powierzchni 202,93 ha, Smolary o powierzchni 86,18 ha oraz Piaski o powierzchni 72,56 ha.

Nasze położenie w obrębie Puszczy Drawskiej sprzyja rozwojowi leśnictwa i turystyki. Liczba podmiotów zarejestrowanych w systemie REGON wg stanu na koniec 2018 r. obejmuje:

Tabela 1. Podmioty wg sektorów własnościowych w roku 2018

Sektory własności	2018
podmioty gospodarki narodowej ogółem, w tym:	351
sektor publiczny – ogółem (w tym sektor publiczny - państwowe i samorządowe jednostki prawa budżetowego 8 podmiotów)	12
sektor prywatny – ogółem, w tym:	339
sektor prywatny - osoby fizyczne prowadzące działalność gospodarczą	268
sektor prywatny - spółki handlowe	23
sektor prywatny - spółki handlowe z udziałem kapitału zagranicznego	7
sektor prywatny - spółdzielnie	1
sektor prywatny - stowarzyszenia i organizacje społeczne	17

Źródło: bdlstat.gov.pl

W gminie dominują małe przedsiębiorstwa – osoby fizyczne prowadzące działalność gospodarczą. Ten rodzaj działalności gospodarczej stanowił ok. 79% ogółu podmiotów gospodarczych. W gminie działa także 1 spółdzielnia, 17 stowarzyszeń i organizacji społecznych, 23 spółki handlowe, w tym 7 z udziałem kapitału zagranicznego. Poza sektorem prywatnym w gminie działa 12 podmiotów sektora publicznego.

Pod względem zatrudnienia dominują firmy małe, zatrudniające do 10 osób. Stanowią one ponad 93% wszystkich firm. 5 przedsiębiorstw zatrudnia więcej niż 50 osób.

Prawie 12% podmiotów prowadzi działalność w obrębie leśnictwa, rolnictwa, łowiectwa i rybactwa (42 na 351). W budownictwie i przemyśle działa ponad 33% podmiotów (127 na 351), zaś w pozostałych rodzajach około 52% podmiotów (182 na 351), wśród których są najliczniejszą kategorią przedsiębiorstw są firmy handlowe. Wciąż ważnym elementem gospodarki gminy jest rolnictwo.

Powierzchnia użytków rolnych w gminie stanowi znaczny potencjał produkcyjny - obecnie nie w pełni wykorzystywany. Zajmują one powierzchnię 8.747 ha, co stanowi 36,59 % ogólnej powierzchni gminy. Wśród użytków rolnych grunty orne stanowią powierzchnię 6.413 ha tj. 26,83 % powierzchni, natomiast łąki i pastwiska zajmują powierzchnię 2.026 ha,

co stanowi 8,48 %. Nieznaczny udział w użytkach rolnych wykazują sady, których powierzchnia wynosi 31 ha, co daje tylko 0,13 %. Największy udział w powierzchni gminy mają lasy - 12815 ha, co stanowi 53,61 %. Wody zajmują 1127 ha, czyli 4,71% ogólnej powierzchni gminy. Nieznaczny obszar stanowią nieużytki, których powierzchnia wynosi 703 ha, co daje 2,94 %. Inne grunty zajmują 2,15 % ogólnej powierzchni.

Względną opłacalność gospodarowania zapewniają gospodarstwa o największym areale, znacznie przekraczającym 15 ha.

Zatrudnienie i bezrobocie w gminie Bierzwnik (na podstawie bdl.stat.gov.pl)

Zarejestrowani bezrobotni – stan na koniec 2018r.

Ogółem liczba osób bezrobotnych – **241, co daje wskaźnik bezrobocia na poziomie 8,4%, podczas gdy dla powiatu choszczeńskiego wynosi 7,4%.**

W tym: kobiety bezrobotne:	145
mężczyźni bezrobotni:	96
W tym osoby do 30 roku życia:	75
pow. 50 roku życia:	61
Liczba osób z prawem do zasiłku	48
W tym długotrwale bezrobotni:	127 osób.

2.3. Jednostki kultury i stowarzyszenia

W roku 2018 w gminie funkcjonowała samorządowa instytucja kultury – **Gminny Ośrodek Kultury**, utworzony Uchwałą Rady Gminy w Bierzwniku Nr VI/35/2007 z dnia 27 kwietnia 2007r. W skład Gminnego Ośrodka Kultury wchodzi:

1. GOK z siedzibą w Bierzwniku,
2. Filia GOK z siedzibą w Klasztorne,
3. Filia GOK z siedzibą w Breniu,
4. Filia GOK z siedzibą w Pławnie,
5. Filia GOK z siedzibą w Zieleniewie,
6. Świetlica Wiejska w Jaglisku,
7. Świetlica Wiejska w Łasku.

Kolejną samorządową instytucją kultury w gminie Bierzwnik jest **Gminna Biblioteka Publiczna** utworzona Uchwałą Rady Gminy w Bierzwniku Nr VI/36/2007. Siedzibą GPB jest miejscowość Bierzwnik.

W skład GPB w Bierzwniku wchodzi:

1. Filia GPB z siedzibą w Breniu,
2. Filia GPB z siedzibą w Klasztorzem,
3. Filia GPB z siedzibą w Zieleniewie.

W GOK m.in. działa teatrzyk „Gest” oraz Szkoła Malowania. W spichlerzu obok klasztoru pocysterskiego funkcjonuje „Lamus”, gdzie prezentowana jest wystawa etnograficzna dokumentująca życie dawnych mieszkańców gminy.

Stowarzyszenia

Gmina jest członkiem Ogólnopolskiego Stowarzyszenia Gmin Cysterskich, którego akt założycielski został podpisany w Bierzwniku w roku 2007. Siedzibą stowarzyszenia, które aktualnie liczy 21 członków jest Bierzwnik.

Ponadto gmina jest członkiem Lokalnej Grupy Działania „Lider Pojezierza”, która swą działalnością wiąże 13 gmin z obszaru 4 powiatów (choszczeńskiego, myśliborskiego: pyrzyckiego i gryfińskiego).

Na obszarze gminy działają następujące stowarzyszenia:

- STOWARZYSZENIE OCHRONY DZIEDZICTWA POCYSTERSKIEGO /MARIENWALDE/;
- STOWARZYSZENIE SPOŁECZNO- KULTURALNE MIŁOŚNIKÓW BIERZWNIKA;
- BIERZWNICKIE STOWARZYSZENIE NA RZECZ DZIECI I MŁODZIEŻY
- STOWARZYSZENIE NA RZECZ ROZWOJU I PROMOCJI GMINY BIERZWNIK
- STOWARZYSZENIE KOBIEC WIEJSKICH „NADZIEJA”.

3. Finanse gminy

3.1. Stan finansów gminy

a. Udział dochodów własnych w dochodach ogółem

	Dochody ogółem (w zł)	Dochody własne (w zł)	%
2017	20.516.729,10	4.281.282,49	21
2018	22.622.521,16	4.320.843,58	19

Udział dochodów własnych w dochodach ogółem w 2018r. wyniósł 19% i był niższy o 2 punkty procentowe niż w 2017r.

b. Udział wydatków majątkowych w wydatkach ogółem

	Wydatki ogółem (w zł)	Wydatki majątkowe (w zł)	%
2017	21.761.791,92	3.072.894,09	14
2018	21.376.298,18	1.183.240,81	6

Udział wydatków majątkowych w wydatkach ogółem w 2018r. wyniósł 6% i był niższy o 8 punktów procentowych niż w 2017r.. Spowodowane to było głównie tym, iż w 2017r. Gmina realizowała trzy inwestycje z udziałem środków PROW na kwotę 2.746.880,43zł, natomiast w 2018r. była to tylko jedna inwestycja z udziałem środków PROW na kwotę 274.162,50 zł

c. Zadłużenie ogółem

	Zadłużenie (w zł)	% w stosunku do dochodów ogółem
2017	6.505.000,00	31,71
2018	6.155.000,00	27,21

Zadłużenie Gminy na koniec 2018r wyniosło 6.155.000,00 zł co stanowi 27,21% i jest niższe w stosunku do 2017r. o 4,5 punktu procentowego. Spadek zadłużenia w 2018r. wynika ze spłaty raty kredytu w kwocie 350.000,00zł.

3.2. Wykonanie budżetu gminy**a. Wykonanie dochodów i wydatków**

	Dochody			Wydatki		
	Plan	Wykonanie	%	Plan	Wykonanie	%
2017	22.308.451,15	20.516.729,10	92	23.614.974,15	21.761.791,92	92
2018	22.472.614,82	22.622.521,16	101	23.089.666,46	21.376.298,18	93

Wykonanie dochodów Gminy Bierzwnik w 2018r. wyniosło 101% do czego w dużej mierze przyczynił się większy niż planowano wpływ z podatku dochodowego od osób fizycznych i prawnych, podatku od czynności cywilno-prawnych oraz podatków i opłat lokalnych.

b. Wynik (nadwyżka/deficyt)

Budżet gminy za 2018 roku zamknął się nadwyżką w kwocie 1.246.222,98zł.

c. Dofinansowanie pozyskane na realizację projektów

W 2018r. Gmina Bierzwnik otrzymała refundację środków pozyskanych w ramach umów o dofinansowanie zawartych w roku 2017 na realizację projektów z Programu Rozwoju Obszarów Wiejskich w kwocie 1.285.621,97zł (budowa sieci kanalizacyjnej w miejscowości Łasko wraz z modernizacją oczyszczalni ścieków i istniejącej sieci kanalizacyjnej w gminie Bierzwnik, przebudowa drogi gminnej w miejscowości Łasko, przebudowa drogi gminnej w miejscowości Breń)

d. Dochody majątkowe

	Dochody ogółem (w zł)	Dochody majątkowe (w zł)	%
2017	20.516.729,10	241 855,18	1
2018	22.622.521,16	1 435 715,77	6

3.3. Wykonanie wydatków inwestycyjnych/majątkowych

W 2018r. zaplanowano wydatki Gminy w kwocie 23.089.666,46 zł, w tym wydatki majątkowe w kwocie 2.149.467,78zł co stanowi 9%. Wykonanie wydatków majątkowych wynosi 1.183.240,81 zł co stanowi 6% wykonanych wydatków. Natomiast wydatki majątkowe w stosunku do planu wydatków majątkowych zostały wykonane w 55%.

3.4. Wieloletnia prognoza finansowa

a. Harmonogram spłat i obsługi zadłużenia

	Rata kredytu (w zł)	Odsetki (w zł)
2019	400.000	173.000
2020	300.000	163.000
2021	300.000	160.000
2022	300.000	151.000
2023	400.000	140.000
2024	400.000	130.000
2025	500.000	120.000
2026	500.000	111.000
2027	600.000	90.000
2028	650.000	76.000
2029	650.000	63.000
2030	650.000	48.000
2031	700.000	33.000
2032	705.000	17.000

Harmonogram spłat i obsługi zadłużenia uwzględnia już zaciągnięty kredyt konsolidacyjny w kwocie do spłaty - 6.155.000,00 zł. Należy zauważyć, że w toku realizacji budżetu w latach następnych Gmina może zaciągnąć kolejne kredyty.

b. Prognoza nadwyżki operacyjnej na najbliższe lata

	Nadwyżka/Deficyt
2019	-472.299,20
2020	500.000,00
2021	1.000.000,00
2022	1.370.000,00
2023	400.000,00
2024	400.000,00
2025	500.000,00
2026	500.000,00
2027	600.000,00
2028	650.000,00
2029	650.000,00
2030	650.000,00
2031	700.000,00
2032	705.000,00

Na 2019r. zaplanowano deficyt operacyjny w kwocie 472.299,20zł, który zostanie skorygowany wolnymi środkami. Natomiast na lata 2020-2032 zaplanowano nadwyżkę operacyjną.

c. Prognoza zadłużenia na najbliższe lata (wg stanu na 31.12 danego roku)

	Kwota długu (w zł)	Wskaźnik zadłużenia (w %)
2019	6.655.000	31,37
2020	6.355.000	29,02
2021	6.055.000	27,59
2022	5.755.000	26,58
2023	5.355.000	24,45
2024	4.955.000	22,63
2025	4.455.000	20,16
2026	3.955.000	17,78
2027	3.355.000	14,98
2028	2.705.000	12,02
2029	2.055.000	9,09
2030	1.405.000	6,19
2031	705.000	3,09
2032	0	0

W tabeli uwzględniono zaciągnięcie kredytu w 2019r. w wysokości 900.000,00 zł, nie uwzględniono natomiast zaciąganych zobowiązań w latach 2020-2032.

d. Wpływ planowanych przedsięwzięć inwestycyjnych na finanse gminy

Planowanie przedsięwzięcia na lata 2019-2022 wykazane w załączniku nr 3 do Wieloletniej Prognozy Finansowej Gminy Bierzwnik na lata 2019-2032

- Zagospodarowanie turystyczne gminy
- Budowa sieci kanalizacyjnej Bierzwnik – Ostromęcisko - Kolsk
- Budowa i wyposażenie świetlicy wiejskiej w miejscowości Zieleniewo
- Przebudowa drogi gminnej Breń - Klasztorne

Realizacja wymienionych przedsięwzięć będzie wymagała pozyskania środków zewnętrznych oraz zaciągnięcia zobowiązań w formie pożyczek lub kredytów. Gmina ze środków własnych nie jest w stanie zrealizować wymienionych inwestycji.

4. Informacja o stanie mienia komunalnego wraz z wykorzystaniem zasobów gminnych

4.1. Wartość nieruchomości wg poszczególnych kategorii przedstawia się w sposób następujący:

	Razem	wieczyste	cmentarze	drogi	rowy	zabudowane	niezabudowane
Razem	373,0503	6,8454	9,9383	215,2632	13,0832	24,0086	103,9116
Cena zł/ha	x	1 428,00	1 300,00	291,00	0,00	1408,00	2 900,00
Wartość	420 484,36	9 775,23	12 919,79	62 641,59	0,00	33 804,11	301 343,64

a) Wieczyste

Tereny przekazane w wieczyste użytkowanie wynoszą 6,8454 ha. Na powierzchnię tę składa się 19 działek.

b) Cmentarze komunalne

W naszej gminie urządzonych i czynnych jest 8 cmentarzy (Bierzwnik, Zieleniewo, Górzno, Kolsk, Łasko, Breń, Klasztorne, Pławno). Zajmują powierzchnię 9,9383 ha. Obecnie cmentarze znajdują się w trwałym zarządzie Zakładu Gospodarki Komunalnej w Bierzwniku.

c) Drogi

Ogółem posiadamy 215,2632 ha dróg. Drogi te to drogi publiczne, a także stanowiące dojazdy do gruntów użytkowanych rolniczo i nierolniczo.

d) Rowy

Tereny o pow. 13,0832 ha stanowią rowy melioracyjne, które nie znajdowały się we władaniu Wojewódzkiego Zarządu Melioracji i Urządzeń wodnych i z mocy prawa stały się własnością Gminy Bierzwnik.

e) Tereny zabudowane

Są to grunty o pow. 24,0086 ha pod zabudowę komunalną mieszkalną, gospodarczą, kulturalną, oświatową, sportową.

f) Tereny niezabudowane

Są to tereny o pow. 103,9116 ha, w których skład wchodzi nieruchomości, które przeznaczone są pod zabudowę mieszkaniową, usługową, przemysłową, rekreacyjną, a także w tej grupie znajdują się działki rolne / np. grunty przydomowe, działki nauczycielskie/ i tereny zielone.

g) Mienie komunalne użytkowane przez inne jednostki

L.p.	Wyszczególnienie	Ilość obiektów
1.	Placówki oświatowe - Szkoła Podstawowa Łasko - Szkoła Podstawowa Zieleniewo - Szkoła Podstawowa Bierzwnik - Gimnazjum Bierzwnik - Hala sportowa (umowy użyczenia)	1 1 1 1 1
2.	Gminny Ośrodek Pomocy Społecznej - budynek biurowo - przedszkolny (trwały zarząd)	1
3.	Gminny Ośrodek Kultury -budynki świetlic wiejskich (umowa użyczenia)	6
4.	Zakład Gospodarki Komunalnej - cmentarze gminne(trwały zarząd)	8

Dane dotyczące praw własnościowych w bezpośrednim administrowaniu Urzędu Gminy

Lp.	Wyszczególnienie	ilość obiektów
1.	Budynki OSP	7
2.	Lokale mieszkalne	23
4.	Budynki gospodarcze	18
5.	Budynek administracyjny	1
6.	Obiekt sportowy	8
7.	Oczyszczalnia	1
8.	Kanalizacja Bierzwnik, Starzyce, Jaglisko, Klasztorne, Breń, Łasko, Wygon	1
9.	Hydrofornie i ujęcia wody	7
10.	Sanitariat (Park Bierzwnik)	1

Cała sfera obrotu nieruchomościami stanowiącymi własność komunalną Gminy Bierzwnik dokonywana jest z zakresu prawa cywilnego i prawa administracyjnego przy szczególnym uwzględnieniu interesu gminy i jej mieszkańców. Wójt Gminy gospodarując mieniem komunalnym pozyskuje dochody z tytułu wykonywania praw własnościowych i praw majątkowych. Przedstawiają się one w sposób następujący:

L.p.	Wyszczególnienie	Dochód za 2017 r. w tys. zł	Dochód za 2018 r. w tys. zł
1.	Dzierżawa gruntów, najem lokali	73	92
2.	Sprzedaż mienia komunalnego	222	120
3.	Opłaty roczne użytkowników wieczystych gruntów	6	6

Wielkość wpływów ze sprzedaży mienia będzie malała ze względu na ograniczone zasoby gruntowe i konieczność tworzenia zasobu będącego podstawą bazy pod tereny infrastruktury społecznej i turystycznej.

4.2. Program gospodarowania mieszkaniowym zasobem gminy

W gminie Bierzwnik obowiązuje Wieloletni program gospodarowania mieszkaniowym zasobem Gminy Bierzwnik na lata 2013-2020 podjęty Uchwałą Rady Gminy Bierzwnik nr XXIX/160/13 z dnia 26 września 2013 r.

Gmina Bierzwnik dysponuje następującymi lokalami mieszkalnymi.

Lp.	Położenie lokalu	Nr lokalu	Metraż (m ²)
1	Breń 37	C	46,00
2	Gajno 9	-	41,00
3	Wygon 27	2	36,00
4	Wygon 19	-	50,00
5	Wygon 54	1	51,97
6	Wygon 54	2	46,01
7	Wygon 54	3	73,34
8	Wygon 54	4	58,52
9	Wygon 54	5	57,67
10	Wygon 5	6	49,86
11	Klasztorne 61	1	30,20
12	Klasztorne 61	2	36,29
13	Klasztorne 27	-	78,00
14	Klasztorne 131	2	53,00
15	Ostromęczko 9	2	54,00
16	Ostromęczko 9	3	40,80
17	Pławno 66	1	51,00
18	Pławno 66	2	53,00
19	Bierzwnik ul. Dworcowa 1	4	22,00
20	Bierzwnik ul. Sienkiewicza 19	B	25,00

21	Bierzwnik ul. Dworcowa 36	4	54,00
22	Starzyce 7	A	48,00
23.	Rębusz 10	B	56,14

Stan techniczny lokali mieszkalnych jest niezadowalający. Większość z nich wymaga przeprowadzenia prac remontowych.

Gmina nie dysponuje lokalami socjalnymi. W roku 2018 podjęto działania związane z remontem 4 lokali mieszkalnych w miejscowości Wygon i oddano je do użytkowania w roku 2019. W planach jest dostosowanie budynku byłej szkoły w Klasztornej do przeznaczenia na cele mieszkaniowe. Przygotowanie dokumentacji i ewentualny remont uzależnione są od możliwości budżetowych. Stawka bazowa czynszu w lokalach mieszkalnych wynosi 4 zł/m². Stawka ta jest obniżana o 25% w budynkach wybudowanych przed 1945 r.

4.3. Plan wykorzystania zasobu nieruchomości gminnych

Gminny zasób nieruchomości tworzą nieruchomości, które stanowią przedmiot własności gminy. Zasób nieruchomości umożliwia skuteczną realizację polityki przestrzennej i inwestycyjnej gminy. Gospodarka nieruchomościami odbywa się na podstawie „Plan wykorzystania gminnego zasobu nieruchomości”. Obecnie obowiązuje plan na lata 2019-2021 podjęty Zarządzeniem Wójta Gminy Bierzwnik nr 49/2019z dnia 18.04.2019 r.

§ 3. Zestawienie powierzchni stanowiących własność gminy zostało przedstawione w dziale IV niniejszego opracowania. Powierzchnia nieruchomości stanowiących własność gminy Bierzwnik wynosi 373,0503 ha, w tym grunty oddane w dzierżawę: 31,4826 ha

Prognoza dotycząca udostępniania nieruchomości zasobu Gminy Bierzwnik kształtuje się w sposób następujący:

Plan	2019 r.	2020 r.	2021 r.
1. Dzierżawa			
a) na cele rolne (ha)	23,9800	23,9800	23,9800
b) na ogrody przydomowe (ha)	7,4404	7,4404	7,4404
c) grunty przeznaczone pod inne cele (ha)	0,0622	0,0622	0,0622
1. 2. Najem lokali użytkowych (szt.)	9	7	7
2. 3. Użyczenie – obiekty jednostek szkół i jednostek kultury wraz z gruntem (szt.)	9	9	9
1. Działki oddane w trwały zarząd wraz z obiektami na nich posadowionymi (ha)	10,9583	10,9583	10,9583

Nieruchomości na rzecz gminy Bierzwnik nabywać się będzie do zasobu nieruchomości według potrzeb, w związku z koniecznością realizacji zadań własnych, obowiązkami wynikającymi z przepisów szczególnych oraz realizację innych celów publicznych w drodze kupna, darowizny, zamiany lub w innych formach przewidzianych prawem.

Prognozowane wydatki związane z udostępnianiem nieruchomości kształtują się w następujący sposób

2019 r.	2020r.	2021 r.
40 000 zł	40 000 zł	40 000 zł

Prognoza wpływów osiągniętych z opłat użytkowania wieczystego nieruchomości oraz opłat z tytułu trwałego zarządu nieruchomości:

Wpływy z opłat za:	2019 r.	2020 r.	2021 r.
Użytkowanie wieczyste	6 000,00	6 000,00	6 000,00
Trwały zarząd	470,28	470,28	470,28

Zadania na lata 2019-2021 dotyczące gospodarowania gminnym zasobem nieruchomości:

A: analiza nieruchomości pod kątem określenia działek możliwych do wydzierżawienia celem efektywniejszego gospodarowania gminnym zasobem nieruchomości.

LP.	Przedmiot umowy	Miejscowość	Przeznaczenie	Powierzchnia
1	działka 62/57	Bierzwnik	ogród	573 m ²
2	działka 62/61	Bierzwnik	ogród	546 m ²
3	działka 62/62	Bierzwnik	ogród	683 m ²
4	działka 62/63	Bierzwnik	ogród	302 m ²
5	działka 62/69	Bierzwnik	ogród	522 m ²
6	działka 62/71	Bierzwnik	ogród	223 m ²
7	działka 62/73	Bierzwnik	ogród	233m ²
8	działka 62/74	Bierzwnik	ogród	281 m ²
9	działki 4/87, 4/84	Bierzwnik	ogród	463 m ²
10	fragment działki 4/89	Bierzwnik	ogród	1555 m ²
11	fragment działki 4/74	Bierzwnik	grunt na cele PZW	480 m ²
12	fragment działki 4/74	Bierzwnik	ogród	792 m ²
13	fragment działki 306/2	Bierzwnik	rola	4,5 ha
14	fragment działki 62/75	Bierzwnik	ogród	67,50 m ²
15	działka 190/11	Breń	ogród	164 m ²
16	działka 122/9	Bierzwnik	ogród	1139m ²
17	fragment działki 304/2	Płoszkowo	ogród	376 m ²
18	fragment działki 304/2	Płoszkowo	ogród	740,70 m ²
19	działka 214/6	Starzyce	odnawialne źródła	12,73 ha

			energii	
20	fragment działki 306/2	Starzyce	rolna	11 ha
21	fragment działki 83/11	Starzyce	ogród	350 m ²
22	działka 62/75	Bierzwnik	ogród	67,50 m ²
23	fragment działki 4/90	Bierzwnik	ogród	48 m ²
24	działka 165/3	Bierzwnik	rola	5,02 ha
25	działka 225	Starzyce	rola	1,36 ha
26	działka 120/1	Wygon	rola	0,37 ha

B: analiza nieruchomości pod kątem określenia lokali użytkowych możliwych do wydzierżawienia celem efektywniejszego gospodarowania gminnym zasobem nieruchomości.

Lp.	Przedmiot umowy	Miejscowość	Przeznaczenie	Powierzchnia
1	lokal gospodarczy 1 na działce 62/29	Bierzwnik	lokal użytkowy	11,30 m ²
2	lokal gospodarczy 4 na działce 62/29	Bierzwnik	lokal użytkowy	11,30 m ²
3	lokal gospodarczy 5 na działce 62/29	Bierzwnik	lokal użytkowy	11,30 m ²
4	lokal gospodarczy 2 na działce 62/30	Bierzwnik	lokal użytkowy	11,39 m ²

C: wytypowanie działek budowlanych przeznaczonych do sprzedaży:

Lp.	Obręb geodezyjny	Nr działki	Powierzchnia w ha
1.	Bierzwnik	62/47	0,0902
2.	Bierzwnik	62/49	0,0777
3.	Łasko	97/2	0,1245
4.	Łasko	97/3	0,1192
5.	Łasko	97/10	0,1259
6.	Łasko	97/9	0,0975
7.	Łasko	97/8	0,0678
8.	Łasko	97/11	0,1116
9.	Łasko	97/12	0,0679
10.	Łasko	97/15	0,0780
11.	Łasko	97/14	0,0927
12.	Łasko	97/17	0,0806
13.	Łasko	100/15	0,0951
14.	Łasko	100/14	0,1027
15.	Łasko	100/13	0,0955

16.	Łasko	100/12	0,0773
17.	Łasko	100/11	0,0699
18.	Łasko	100/10	0,0821
19.	Łasko	100/9	0,0687
20.	Łasko	100/8	0,0810
21.	Łasko	100/7	0,1092
22.	Łasko	100/6	0,1227

D: bieżąco wykonywana analiza wniosków o wykup gruntów rolnych,

E: sprzedaż lokali mieszkalnych na rzecz najemców,

F: bieżące określanie terenów przeznaczonych pod inwestycje

4.4. Program opieki nad zabytkami

Gmina Bierzwnik nie posiada gminnego programu opieki nad zabytkami.

5. Ład przestrzenny (miejscowe plany zagospodarowania)

W Gminie Bierzwnik obowiązuje Studium uwarunkowań i kierunków zagospodarowania przestrzennego gminy zatwierdzonego Uchwałą Rady Gminy Nr XX/124/2001 z dnia 7 grudnia 2001r.

Gmina Bierzwnik posiada **10 miejscowych** planów zagospodarowania przestrzennego dla fragmentów poszczególnych miejscowości: **Bierzwnik, Wygon, Łasko, Zieleniewo, Górzno i Ostromięcko oraz obszaru liniowego pod linią wysokiego napięcia Pławno-Klasztorne.**

Niniejsze wynika z wymienionych poniżej uchwał:

- miejscowy plan zagospodarowania przestrzennego "Fragment miejscowości Bierzwnik" przyjętego Uchwałą Nr XXVII/117/2006 Rady Gminy w Bierzwniku z dnia 24 lutego 2006 r. (Dz. Urz. Województwa Zachodniopomorskiego z dnia 21 kwietnia 2006 r. Nr 56, poz. 1027)

- miejscowy plan zagospodarowania przestrzennego "Fragment miejscowości Bierzwnik" przyjętego Uchwałą Nr XXVII/118/2006 Rady Gminy w Bierzwniku z dnia 24 lutego 2006 r. (Dz. Urz. Województwa Zachodniopomorskiego z dnia 21 kwietnia 2006 r. Nr 56, poz. 1028)

- miejscowy plan zagospodarowania przestrzennego „Miejscowość Bierzwnik. Zmiana miejscowego Planu Zagospodarowania Przestrzennego Gminy Bierzwnik obejmująca obszar

działek o nr 166/9 i 166/5 (fragment)” zatwierdzonego uchwałą Rady Gminy Nr XXIV/129/98 z dnia 24 marca 1998 r., ogłoszoną w Dzienniku Urzędowym Województwa Gorzowskiego z dnia 15 maja 1998 r. Nr 8, poz. 90

- miejscowy plan zagospodarowania przestrzennego „Przebieg linii elektroenergetycznej wysokiego napięcia 110kV w obrębach Pławno, Pławienko, Płoszkowo, Przeczno, Strumienno, Breń i Klasztorne”, zatwierdzonego uchwałą Rady Gminy Nr VI/27/15 z dnia 29 kwietnia 2015r., ogłoszoną w Dzienniku Urzędowym Województwa Zachodniopomorskiego z dnia 09.06.2015r. poz. 2319

- miejscowy plan zagospodarowania przestrzennego - „Miejscowość Łasko, gmina Bierzwnik” zatwierdzony uchwałą Rady Gminy Nr XVII/111/2001 z dnia 27 kwietnia 2001 r., ogłoszoną w Dzienniku Urzędowym Województwa Zachodniopomorskiego z dnia 26 czerwca 2001 r. Nr 20, poz. 387

- miejscowy plan zagospodarowania przestrzennego - „Miejscowość Górzno, gmina Bierzwnik” zatwierdzony uchwałą Rady Gminy Nr XVII/110/2001 z dnia 27 kwietnia 2001 r., ogłoszoną w Dzienniku Urzędowym Województwa Zachodniopomorskiego z dnia 26 czerwca 2001 r. Nr 20, poz. 386

- miejscowy plan zagospodarowania przestrzennego gminy Bierzwnik: „Fragment miejscowości Wygon”, zatwierdzony uchwałą Rady Gminy Nr XVII/233/10 z dnia 27 kwietnia 2001 r., ogłoszoną w Dzienniku Urzędowym Województwa Zachodniopomorskiego z dnia 26 czerwca 2001 r. Nr 20, poz. 388

- miejscowy plan zagospodarowania przestrzennego gminy Bierzwnik: „Fragment miejscowości Wygon”, zatwierdzony uchwałą Rady Gminy Nr XVII/112/2001 z dnia 26 lutego 2010 r., ogłoszoną w Dzienniku Urzędowym Województwa Zachodniopomorskiego z dnia 22 kwietnia 2010 r. Nr 30, poz. 596

- miejscowy plan zagospodarowania przestrzennego „gminy Bierzwnik w miejscowości Zieleniewo”, zatwierdzonego uchwałą Rady Gminy Nr XXX/232/10 z dnia 26 lutego 2010 r., ogłoszoną w Dzienniku Urzędowym Województwa Zachodniopomorskiego z dnia 22 kwietnia 2010 r. Nr 30, poz. 595

- miejscowy plan zagospodarowania przestrzennego „gminy Bierzwnik w miejscowości Ostromęcko dla zabudowy mieszkaniowej i lotniskowej”, zatwierdzonego uchwałą Rady Gminy Nr XX/126/2001 z dnia 07 grudnia 2010 r., ogłoszoną w Dzienniku Urzędowym Województwa Zachodniopomorskiego z dnia 22 kwietnia 2010 r., Nr 2, poz. 36-37.

6. Lokalny Program Rewitalizacji Gminy Bierzwnik na lata 2019-2023

6.1. Ogólna charakterystyka programu

Lokalny Program Rewitalizacji został przyjęty uchwałą Rady Gminy Bierzwnik w roku 2019 (Uchwała nr V/23/19 z 24 stycznia 2019r.), jednak prace nad nim trwały od roku 2018. Dokument zawiera analizę oraz diagnozę ukierunkowaną na wyznaczenie obszaru zdegradowanego, a w dalszej kolejności obszaru, który zostanie poddany rewitalizacji.

W celu wyznaczenia obszaru zdegradowanego oraz obszaru rewitalizacji dokonano diagnozy zjawisk kryzysowych. Metodyka diagnozy została dostosowana oraz dobrana do warunków panujących w gminie Bierzwnik. Dokonując podziału brano pod uwagę, że wielkość sołectw i miejscowości pod względem liczby ludności jest bardzo zróżnicowana. Mieszkańcy miejscowości Bierzwnik stanowią $\frac{1}{4}$ ogółu mieszkańców gminy, zaś w czterech sołectwach mieszka poniżej 100 osób. Gmina Bierzwnik jest także w znacznym stopniu zalesiona, co powoduje, że niektóre miejscowości są znacznie od siebie oddalone. W toku szeregu analiz dokonywano kolejnych korekt. Ostatecznie, uwzględniając obszary sołectw o podobnych problemach rozwojowych, przyjęto podział na **11 obszarów, w tym 4 w samym Bierzwniku**. Przyjęty podział na jednostki urbanistyczne prezentuje tabela poniżej.

Tabela Podział gminy Bierzwnik na jednostki analityczne

L.p.	Skład jednostki analitycznej	Liczba ludności	Nazwa skrócona obszaru
1.	część sołectwa Bierzwnik obejmująca ul. Dworcową, ul. Nowe Osiedle, ul. Dworzec Kolejowy	310	Bierzwnik Zachód
2.	część sołectwa Bierzwnik obejmująca ul. Szkolna, ul. Krótką	286	Bierzwnik Centrum
3.	część sołectwa Bierzwnik obejmująca ul. Długą, ul. Słoneczną, ul. Kopernika, ul. Leśną i kolonię Smędowa, sołectwo Jaglisko	391	Bierzwnik Wschód
4.	część sołectwa Bierzwnik obejmująca ul. Kwiatową, ul. Sienkiewicza, ul. Jeziorną, ul. Mickiewicza, ul. Cystersów i sołectwo Starzyce	359	Bierzwnik Północ
5.	Sołectwo Breń: Breń (wieś), Gajno (kol.), Kawno (kol.), Kunica (kol.)	593	Breń
6.	Sołectwo Klasztorne: Klasztorne (wieś)	432	Klasztorne
7.	Sołectwa: Kolsk, Górzno, Ostromęcko	492	Kolsk-Górzno
8.	Sołectwa Łasko i Wygon	498	Łasko - Wygon
9.	Sołectwa Pławno i Rębusz	526	Pławno - Rębusz

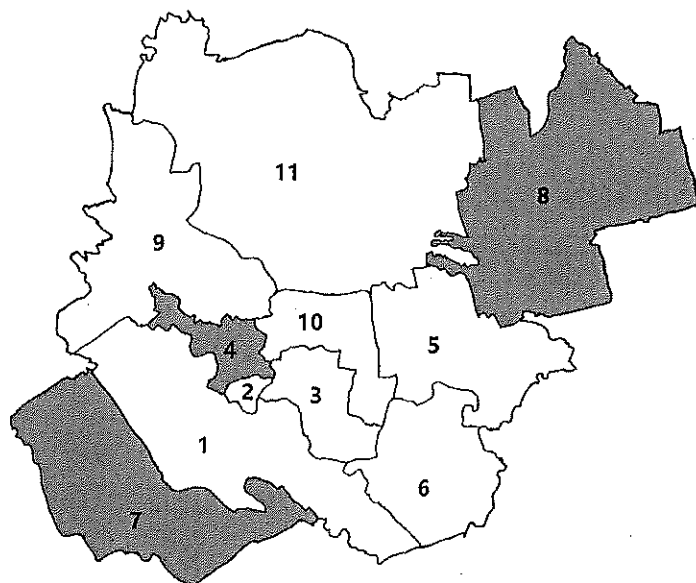
10.	Sołectwa Płoszkowo, Przeczno i Strumiennie	374	Płoszkowo, Przeczno, Strumiennie
11	Sołectwo Zieleniewo: Czapliska (osada), Dołżyna (osada), Malczewo (przysiółek), Zgorzel (osada), Zdrójno(kol.), Zieleniewo (wieś).	468	Zieleniewo
	Razem:	4729	

Źródło: LPR Gminy Bierzwnik na lata 2019-2023 Bierzwnik-Szczecin 2019.

6.2. Wyznaczenie obszarów rewitalizacji w gminie Bierzwnik

Rewitalizacja w gminie Bierzwnik – zgodnie z ustawą o rewitalizacji – obejmuje jedynie obszary zamieszkałe wraz z przyległymi zabudowaniami. Spośród 11 jednostek analitycznych jako obszary rewitalizacyjne wyznaczono następujące lokalizacje:

1. Bierzwnik Północ
2. Łasko, Wygon
3. Kolsk, Górzno



Legenda: kolorem zielonym oznaczono obszary rewitalizacji. Oznaczenie obszarów: 1. Bierzwnik Zachód, 2. Bierzwnik Centrum, 3. Bierzwnik Wschód, 4. Bierzwnik Północ, 5. Breń, 6. Klasztorne, 7. Kolsk – Górzno, 8. Łasko i Wygon, 9. Pławno i Rębusz, 10. Płoszkowo, Przeczno i Strumiennie, 11. Zieleniewo.

Rysunek 1. Obszary zdegradowane i rewitalizowane w gminie Bierzwnik (źródło: LPR Gminy Bierzwnik na lata 2019-2023 Bierzwnik-Szczecin 2019).

Uwaga: Na mapie konturowej zaznaczono obszary sołectw, tymczasem rewitalizacją zostaną objęte jedynie obszary zabudowane.

Tabela. Charakterystyka obszarów wskazanych do działań rewitalizacyjnych

Wydzielony obszar	Liczba ludności	Obszar (ha)
Bierzwnik Północ – I	359	46,79
Łasko – Wygon – II	498	127,70
Kolsk – Górzno – III	492	36,42

Wydzielony obszar	Liczba ludności	Obszar (ha)
Razem obszary rewitalizacji	1349	210,91
Gmina Bierzwnik	4729	23.905,00
Odsetek w stosunku do całości	28,5%	0,9%

Źródło: LPR Gminy Bierzwnik na lata 2019-2023 Bierzwnik-Szczecin 2019.

6.3. Problemy i wyzwania rewitalizacji

a) Zasadniczym problemem **obszaru nr I - Bierzwnik Północ** są zaniedbania związane z popadającymi w ruinę obiektami przy ul. Cystersów oraz niezadawalający stan obiektów sportowych, w tym zwłaszcza hali sportowej. Przy ulicy Cystersów znajdują się obiekty byłego opactwa cysterskiego: budynek byłego klasztoru oraz średniowiecznego browaru. Są to wyjątkowe zabytki średniowieczne w skali europejskiej. Obiekty w wyniku wielowiekowych zaniedbań są obecnie w stanie zagrażającym ich dalszej egzystencji.

Dodatkowe brzemie obszaru wynika z istniejących przy ul. Cystersów obiektów magazynowych dawnej Gminnej Spółdzielni. Nad obiektami pełni obecnie pieczę syndyk masy upadłościowej. Teren jest atrakcyjny, położony obok obiektów cysterskich, ale sytuacja prawna obiektu jest złożona i wymaga skomplikowanych działań.

Rewitalizacja zabytkowych budynków oraz okalających je terenów przyczynić się może do rozwoju drobnej przedsiębiorczości, tradycyjnego rękodziela, gastronomi, hotelarstwa oraz innych usług dla turystów. Oferowane usługi mogą stanowić szansę zatrudnienia dla mieszkańców podobszaru.

b) Głównymi barierami i szansami rozwojowymi **podobszaru nr II (Łasko – Wygon)** są:

1. fakt, że przeważającym źródłem zarobkowania mieszkańców wsi jest produkcyjna oraz usługowa działalność w rolnictwie i leśnictwie,
2. wykorzystanie szans związanych z korzystnym położeniem miejscowości musi współgrać z poszanowaniem zasad zrównoważonego rozwoju (przede wszystkim w odniesieniu do obszaru NATURA 2000 i terenów leśnych,
3. zachowanie stanu istniejącego i dokonywanie inwestycji rozwojowych, przede wszystkim związanych z powstaniem nowej infrastruktury turystycznej i społecznej.

c) Największymi problemami rozwojowymi **sołectw III podobszaru rewitalizacji (Kolsk – Górzno)** są kwestie związane z bezrobociem długookresowym, a także stanem środowiska naturalnego wynikającego z braku instalacji kanalizacyjnej.

7. Infrastruktura komunalna

7.1. Drogi gminne

Gmina Bierzwnik jako właściciel w swoim zarządzie ma blisko 100km dróg, z czego 45km jest utwardzonych, a 4,5 km posiada nawierzchnie bitumiczną. Przez gminę przebiega droga wojewódzka nr 160 o dł. 19,82 km.

Przez Gminę Bierzwnik przebiega 11 dróg powiatowych. Łączna długość dróg powiatowych na terenie Gminy Bierzwnik wynosi ponad 70 km. Stan dróg powiatowych jest niezadawalający. Systematycznie na drogach powiatowych w roku 2018 były prowadzone wyłącznie doraźne naprawy i remonty.

Długość dróg gminnych zaliczonych do kategorii dróg publicznych wynosi ponad 35km, pozostałe drogi zaliczamy do dróg wewnętrznych o znaczeniu lokalnym. W wyniku analizy dróg gminnych stwierdzić należy, iż większa ich część jest w bardzo złym stanie technicznym i wymaga gruntownych napraw i remontów.

WYKAZ DRÓG GMINNYCH PUBLICZNYCH Gmina BIERZWNIK

Lp.	Nowy nr drogi	Stary nr drogi / miejscowość	Gmina	Nazwa drogi /ulicy/ - przebieg	Ulice w ciągu drogi
1.	690001Z	1108016	Bierzwnik	Golcza - Zieleniewo do drogi woj. 160	
2.	690002Z	1108007	Bierzwnik	od drogi pow. 2222Z Pławno - Bierzwnik do drogi woj. 160	Cystersów
3.	690003Z	1108022	Bierzwnik	Bierzwnik od drogi woj. 160 przez Strumiennie do drogi pow. 2241Z	
4.	690004Z	1108006	Bierzwnik	od drogi pow. 2240Z Budzice - Przeczno - Gajno - Breń do nr 106	
5.	690005Z	1108043	Bierzwnik	od drogi pow. 2241Z Strumiennie - Klasztorne-cmentarz /droga pow. 2242Z/ do drogi pow. 2240Z	
6.	690006Z	1108045	Bierzwnik	od drogi pow. 2242Z Breń Kolonia do drogi pow. 2240Z	
7.	690007Z	1108042	Bierzwnik	Klasztorne od drogi pow. 2242Z do Słowina /granica gminy/	
8.	690008Z	1108046	Bierzwnik	Breń Kolonia od drogi gminnej 690005Z - Słowin /granica gminy/	

9.	690009Z	1108058	Bierzwnik	Górzno od drogi pow. 2230Z - Kolsk do drogi pow. 2231Z	
10.	690010Z	Breń	Bierzwnik	dz.ew. nr 553	
11.	690011Z	Breń	Bierzwnik	dz.ew. nr 557	
12.	690012Z	Łasko	Bierzwnik	dz. ew. nr 183/1	
13.	690013Z	Klasztorne	Bierzwnik	dz. ew. nr 483	
14.	695001Z	1108001	Bierzwnik	ul. Jeziorna od drogi woj. 160 do drogi pow. 2231Z	Jeziorna
15.	695002Z	1108002	Bierzwnik	ul. Kopernika od drogi pow. 2231Z do ulicy Leśnej	Kopernika
16.	695003Z	1108004	Bierzwnik	ul. KRN od drogi pow. 2231Z do drogi pow. 2231Z	KRN
17.	695004Z	1108008	Bierzwnik	ul. Krótka od SUR do drogi powiatowej 2231Z	Krótka
18.	695005Z	1108003	Bierzwnik	ul. Leśna od drogi woj. 160 do ulicy Kopernika	Leśna
19.	695006Z	1108005	Bierzwnik	ul. Słoneczna od drogi woj. 160 do ulicy Kopernika	Słoneczna

7.2. System telekomunikacji w gminie

Na terenie Gminy Bierzwnik nastąpił rozwój systemu telekomunikacji. W roku 2018 w znacznym stopniu gmina została objęta siecią światłowodową przez operatora: E – CHO z Choszczna. Sieć jest systematycznie rozbudowywana.

7.3. Sieć wodociągowa i kanalizacyjna w gminie –rok 2018.

Zakład Gospodarki Komunalnej w Bierzwniku nie ma sporządzonego wieloletniego planu rozwoju i modernizacji urządzeń wodociągowych i kanalizacyjnych. Zakład realizuje bieżące zadania i potrzeby. Na podstawie projektu planu i później zatwierdzanego planu finansowego jednostki, Zakład w danym roku budżetowym otrzymuje lub nie, dotację celową na zadania związane z budową sieci wod-kan. i zakup hydrantów.

W 2018 r. Zakład Gospodarki Komunalnej w Bierzwniku za otrzymaną dotację w wysokości 93.135,61 zł wykonał fragment sieci wodno-kanalizacyjnej w miejscowości Bierzwnik przy ul. Krótkiej (120 mb) i ul. Sienkiewicza (10 mb) oraz fragment sieci wodociągowej w m. Breń (121 mb). Zakupiono 9 szt. hydrantów nadziemnych.

Stan infrastruktury na koniec 2018r.:

Wodociągi:

- 1) długość sieci wodociągowej - 49,2 km
- 1) ilość podłączonych budynków – 1080
- 2) liczba odbiorców- 1376.

Kanalizacja:

- 1) długość sieci kanalizacyjnej - 37,01 km
- 2) ilość podłączonych budynków – 667
- 3) liczba odbiorców- 712

W wyniku zdobytych środków z Unii Europejskiej przez Gminę Bierzwnikw 2018 roku:

- a) wymieniono kratę na oczyszczalni ścieków i zamontowano praskę do skratek – koszt 182.040,00 zł brutto,
- b) zamontowano monitoring 9 przepompowni ścieków oraz wymieniono i zmodernizowano 9 szaf na przepompowniach ścieków w Bierzwniku, Płoszkowie, Starzycach, Jaglisku i Wygonie – koszt 94.710,00 zł brutto.

8. Ochrona środowiska naturalnego

8.1. Plan Gospodarki Niskoemisyjnej

Plan gospodarki niskoemisyjnej (PGN) dla Gminy Bierzwnikpodjęty Uchwałą Nr XX/95/16 Rady Gminy Bierzwnik z dnia 29 września 2016r. jest dokumentem strategicznym, który wyznacza kierunki rozwoju gospodarki niskoemisyjnej w gminie na lata 2016 – 2020. Plan przedstawia zakres inwestycyjnych, jak i nieinwestycyjnych działań przewidzianych do podjęcia w latach 2016 – 2020 na terenie gminy Bierzwnik.

8.2. Program Czyste Powietrze

Jest to kompleksowy program, którego celem jest zmniejszenie lub uniknięcie emisji pyłów i innych zanieczyszczeń wprowadzanych do atmosfery przez domy jednorodzinne. Program skierowany jest do osób fizycznych będących właścicielami domów jednorodzinnych lub osób posiadających zgodę na rozpoczęcie budowy budynku jednorodzinnego.

Dotacje i pożyczki udzielane są przez Wojewódzki Fundusz Ochrony Środowiska i Gospodarki Wodnej w Szczecinie.

8.3. Rekultywacja wysypiska odpadów w Pławienku

Od momentu wprowadzenia nowego systemu gospodarką odpadami czyli od roku 2012 nad Gminą Bierzwnik ciąży obowiązek dotyczący przeprowadzenie rekultywacji zamkniętego wysypiska odpadów zlokalizowanego we wsi Pławienko. Jest to przedsięwzięcie kosztowne i mimo obowiązku niezrealizowane w latach ubiegłych. W chwili obecnej przygotowana jest dokumentacja i Gmina Bierzwnik oczekuje na kosztorys dotyczący realizacji tego działania. Realizacja winna być przeprowadzona niezwłocznie i stanowi bardzo duże wyzwanie finansowe.

9. Polityka społeczna w gminie

Polityka społeczna gminy realizowana poprzez Gminny Ośrodek Pomocy Społecznej ze względu na rozmiar i ważność problemów społecznych miała na celu stworzenie spójnego systemu wsparcia zapewniającego godne warunki do życia dla wszystkich mieszkańców Gminy we wszystkich sferach życia społecznego poprzez zapobieganie marginalizacji i wykluczeniu.

9.1. Program profilaktyki i rozwiązywania problemów alkoholowych oraz narkomanii.

W roku 2018: pozyskano środki z wydanych zezwoleń na sprzedaż napojów alkoholowych – w wysokości **74.252,31 zł**, wydano – **71.608,49 zł**.

W ramach realizacji programu podjęto następujące działania:

1. Przyjmowanie wniosków o wszczęcie procedury zobowiązania do podjęcia leczenia odwykowego – przeprowadzenie rozmów motywujących do podjęcia leczenia odwykowego – **7 wniosków**
2. Przeprowadzenie wywiadów środowiskowych na potrzeby Gminnej Komisji Rozwiązywania Problemów Alkoholowych – **8**
3. Zespół Interdyscyplinarny – procedura Niebieskiej Karty – wydano **10 niebieskich kart**
4. Zakup materiałów do kampanii: („Zachowaj trzeźwy umysł”, „Postaw na rodzinę”, „Przemoc boli”, „Profilaktyka zdrowotna”, „Bezpieczeństwo drogowe i komunikacyjne” (dzieci 5-13lat) – **2 pakiety**
5. Dofinansowanie działalności Ośrodka Terapii Uzależnień „ZMIANA” w Choszczynie – **411 usług**

6. Finansowanie teatrzyków profilaktyczno – edukacyjnych dla uczniów szkół z terenu gminy – marzec, październik.
7. Dofinansowanie udziału w badaniach okresowych i terapii podtrzymującej dla osób po leczeniu odwykowym – 1.
8. Udzielanie porad psychologicznych dla mieszkańców Gminy – 32.
9. Współpraca ze szkołami, GOKiem, OSP, Sołectwami w zakresie organizacyjnych przedsięwzięć z elementami profilaktyki dla dzieci i młodzieży; wycieczki, Dzień Dziecka, ferie zimowe, wakacje, a także organizacja konkursów plastycznych podczas imprez środowiskowych: kulturalnych, sportowo – rekreacyjno –integracyjnych, spotkań przedwigilijnych, zawodów wędkarskich, święta rodziny i Dni Papieskich – **42 wnioski o dofinansowanie.**
10. Wydawanie opinii na potrzeby wydania zezwoleń na sprzedaż napojów alkoholowych – 6.

LICZBA ZEZWOLEŃ UPRAWNIAJĄCYCH DO SPRZEDAŻY NAPOJÓW ALKOHOLOWYCH, ważnych na **dzień 31.12.2018r.** – 41, w tym:

- liczba zezwoleń na sprzedaż napojów alkoholowych przeznaczonych do spożycia poza miejscem sprzedaży (sklepy) -35,
- liczba zezwoleń na sprzedaż napojów alkoholowych przeznaczonych do spożycia w miejscu sprzedaży (lokale gastronomiczne) –6

Liczba zezwoleń na sprzedaż napojów alkoholowych wydanych w 2018r.

Lp.	Według zawartości alkoholu	Poza miejscem sprzedaży	W miejscu sprzedaży
1.	Do 4,5% (oraz piwo)	3	1
2.	Od 4,5% do 18% (z wyjątkiem piwa)	2	1
3.	Powyżej 18%	2	1
	Razem	7	3
Ogółem 10			

9.2. Program Przeciwdziałania Przemocy w Rodzinie i Ochrony Ofiar Przemocy w Rodzinie

Zgodnie ustawą o przeciwdziałaniu przemocy w rodzinie w roku 2018 – Zespół Interdyscyplinarny prowadził 11 procedur Niebieskich Kart, w tym 10 Kart przekazanych przez Policję.

- liczba zakończonych procedur Niebieskich Kart – 7,

- brak zasadności podejmowania działań – 1 Karta.

Liczba procedur Niebieskich Kart w trakcie realizacji na dzień 31 grudnia 2018r. – 3 Karty.

9.3. Gminny program wspierania rodziny

Zadania w zakresie wspierania rodziny i systemu pieczy zastępczej są zadaniami własnymi gminy, do którego należy wspieranie rodzin przeżywających trudności w wypełnianiu funkcji opiekuńczo – wychowawczych, tworzenie warunków sprzyjających wspieraniu rodziny i jej prawidłowego funkcjonowania oraz profilaktyka środowiska lokalnego.

W 2018r. pomocą asystenta rodziny objętych było 7 rodzin o liczbie osób 41 w tym 26 dzieci.

Na realizację zadania wydatkowano kwotę **43.520, 41zł**, w tym:

- dotacja 11.586,50zł,
- Fundusz Pracy 6.357,00zł,
- środki własne 25.396,91zł.

Koszty współfinansowania pobytu 10 dzieci w pieczy zastępczej wyniosły **41.582,22zł**.

9.4. Realizacja zadań w roku 2018 z zakresu administracji rządowej

A. SECJALISTYCZNE USŁUGI OPIEKUŃCZE

formy pomocy	liczba świadczeniobiorców	liczba świadczeń	kwota świadczeń	liczba rodzin	liczba osób w rodzinie
specjalistyczne usługi opiekuńcze	7	1768	37.534	7	10

Tą formą pomocy objęto 7 rodzin o liczbie osób 10 i wydatkowano kwotę 37.534,00zł. Uzyskane środki za wykonywanie specjalistycznych usług opiekuńczych dla osób z zaburzeniami psychicznymi – 204,80zł.

B. ŚWIADCZENIA RODZINNE (łącznie) - ustalone wyłącznie na podstawie art. 5 ust. 3 ustawy oraz z wyłączeniem świadczeń ustalonych na podstawie art. 5 ust. 3 ustawy

Lp.	Rodzaj świadczenia	Liczba świadczeń (szt.)	Kwota świadczeń (w zł)
1.	Zasiłki rodzinne ogółem, z tego na dziecko w wieku:	5824	674.343
	- do ukończenia 5 r. ż.	1529	144.240
	- od 5 r.ż do ukończenia 18 r. ż.	3822	467.416
	- powyżej 18 r.ż do ukończenia 21 r.ż.	472	62.552
	- powyżej 21 r. ż. do ukończenia 24 r.ż.	1	135
2.	Dodatki do zasiłków rodzinnych z tego tytułu:	2634	305.405
	- urodzenia dziecka	37	27.826
	- opieki nad dzieckiem w okresie korzystania z urlopu wychowawczego	105	39.710
	- samotnego wychowywania dziecka	176	34.688
	- kształcenia i rehabilitacji dziecka niepełnosprawnego	250	26.552

	- podjęcia przez dziecko nauki w szkole poza miejscem zamieszkania	679	56.764
	- wychowywania dziecka w rodzinie wielodzietnej	900	85.063
	- rozpoczęcia roku szkolnego	487	34.802
2a	Łącznie zasiłki rodzinne z dodatkami (1+2)	8458	979.748
3.	Świadczenia pielęgnacyjne	208	305.936
4.	Specjalny zasiłek opiekuńczy	176	92.790
5.	Zasiłek pielęgnacyjny	1817	287.144
5a	Łącznie świadczenia opiekuńcze (wiersz 3 + wiersz 4 + wiersz 5)	2201	685.870
6.	Jednorazowa zapomoga z tytułu urodzenia się dziecka	38	38.000
7.	Świadczenie rodzicielskie	251	231.862
8.	Zasiłek dla opiekuna	156	83.720
	Ogółem ŚWIADCZENIA RODZINNE	11.104	2.019.200

USTAWA „ZA ŻYCIEM” – jednorazowe świadczenie z tytułu urodzenia żywego dziecka z ciężkim i nieodwracalnym upośledzeniem lub nieuleczalną chorobą zagrażającą życiu.
Wydatki na jednorazowe świadczenie w wysokości 4000zł

– wydatkowano kwotę 8000zł – 2 świadczenia

Wydatki na składki na ubezpieczenie społeczne:

Wydatki na ubezpieczenie emerytalne i rentowe opłacane za osoby pobierające	Liczba osób	Liczba świadczeń	Kwota
- świadczenia pielęgnacyjne	18	208	65.587
- specjalny zasiłek opiekuńczy	20	171	23.515
- zasiłek dla opiekuna	14	148	21.029
Razem	52	527	110.131

Wydatki na ubezpieczenie zdrowotne:

Składki zdrowotne opłacane za osoby pobierające	Liczba osób	Liczba świadczeń	Kwota
- świadczenia pielęgnacyjne	14	145	21.021
- specjalny zasiłek opiekuńczy	18	155	7.336
- zasiłek dla opiekuna	13	148	7.102
Razem	45	448	35.459

Informacje statystyczne październik – grudzień 2018 r.

Lp.	Wyszczególnienie	wykonanie		
		Październik	Listopad	Grudzień
1.	Liczba rodzin pobierających	397	363	362

	świadczenie rodzinne			
2.	Liczba rodzin pobierających zasiłek rodzinny, w tym:	265	228	228
	- na 1 dziecko,	108	22	88
	- na 2 dziecko,	105	89	89
	- na 3 dzieci,	38	38	37
	- na 4 dzieci i więcej	14	13	14

C. ŚWIADCZENIA Z FUNDUSZU ALIMENTACYJNEGO

Lp.	Wyszczególnienie	Kwota (w zł)	Liczba wypłaconych świadczeń
1.	Wypłacone świadczenia z funduszu alimentacyjnego, z tego na osobę uprawnioną w wieku:	179.500	495
	- 0 -17 lat	161.700	439
	- 18 – 24 lat	17.800	56
	- 25 lat i więcej	0	0
2.	Kwoty zwrócone przez dłużnika alimentacyjnych z tytułu wypłaconych świadczeń z funduszu alimentacyjnego, z tego:	39.796	
	- przekazane na dochody budżetu państwa, w tym:	30.386	
	- ustawowe odsetki,	16.270	
	- przekazane na dochody własne organu właściwego wierzyciela	9.410	

Informacje na temat osób korzystających ze świadczeń z funduszu alimentacyjnego oraz dłużników alimentacyjnych – grudnia 2018 r.

Lp.	Wyszczególnienie	Liczba rodzin
1.	Liczba rodzin pobierających świadczenie z funduszu alimentacyjnego	22
2.	Liczba osób uprawnionych do świadczeń z funduszu alimentacyjnego, w stosunku do których zasądzone zostało świadczenie alimentacyjne, z tego w wysokości:	37
	- do 100 zł	0
	- od 100,01 zł do 200,00 zł	6
	- od 200,01 zł do 300,00 zł	8
	- od 300,01 zł do 400,00 zł	11
	- od 400,01 zł do 500 zł	12
3.	Liczba dłużników alimentacyjnych w gminie	75

Wobec dłużników alimentacyjnych były w roku 2018 podejmowane działania oraz stosowana procedura zgodnie z ustawą o pomocy osobom uprawnionym do alimentów.

D. ŚWIADCZENIA WYCHOWAWCZE (celem świadczeń jest częściowe pokrycie wydatków związanych z wychowywaniem dziecka, kwota świadczenia 500 zł na każde drugie dziecko w rodzinie oraz na pierwsze jeśli dochód rodziny nie przekracza kwoty 800 zł, a w rodzinie z dzieckiem niepełnosprawnym – 1200 zł).

Lp.	Wyszczególnienie	Liczba świadczeń (stan na dzień 31.12.2018r.)	Kwota świadczeń
1.	Liczba świadczeń wychowawczych, w tym: - na pierwsze dziecko; sposób wyliczenia: liczba dzieci na które przyznano świadczenie x ilość miesięcy, w których wypłacono świadczenie	6.668 3.047	3.334.185,69
2.	Liczba rodzin	325	X
3.	Liczba złożonych wniosków o świadczenie w okresie zasiłkowym 2017/2018	337	x

E. ZADANIA Z ZAKRESU RZĄDOWEGO PROGRAMU „DOBRY START”(program wszedł w życie w czerwcu 2018r., przysługuje w związku z rozpoczęciem roku szkolnego przez dziecko, w wysokości 300 zł).

Liczba wniosków dotyczących świadczenia Dobry start złożonych o przyznanie świadczenia – **388**

Liczba dzieci, na które wypłacono świadczenie Dobry start w związku z rozpoczęciem roku szkolnego – **545**,

Z tego

- w szkole podstawowej – 374

- w dotychczasowym gimnazjum lub w dotychczasowej szkole ponadgimnazjalnej – 171

Otrzymana kwota z dotacji budżetu państwa na realizację świadczenia Dobry start – 170.810,00zł, z tego

- koszty obsługi – 5.460,00zł

- wypłaty świadczeń – 165.350,00zł

Wydatkowano kwotę 168.577,00zł.

E. DODATKI ENERGETYCZNE (zryczałtowany dodatek energetyczny do rachunków za energię elektryczną, przysługuje odbiorcy, któremu przyznano dodatek mieszkaniowy).

W 2018r. na realizację wypłat dodatków energetycznych wraz z kosztami obsługi wydatkowano kwotę **1.087,04 zł**, w tym:

- dodatki energetyczne – 1.065,73 zł
- koszty obsługi (2%) – 21,31 zł

F. KARTA DUŻEJ RODZINY (rodzina z co najmniej 3 dzieci, przyznawana bezpłatnie).

W 2018r. przyjęto 12 wniosków, na wydanie Kart Dużej Rodziny, w tym:

- 8 nowych rodzin,
- 4 rodziny, które już posiadały wydane karty.

G. ZACHODNIOPOMORSKA KARTA RODZINY

W roku 2018 - wydano 20 kart;

- liczba rodzin 5
- liczba osób w rodzinach 20, w tym:
 - * rodzice 8
 - * dzieci 12

H. ZACHODNIOPOMORSKA KARTA SENIORA

W roku 2018 - wydano 11 kart;

- liczba rodzin 9
- liczba osób w rodzinach 11.

9.5. Zadania własne gminy realizowane w roku 2018

A. DODATKI MIESZKANIOWE

Pomocy w postaci dodatków mieszkaniowych udzielono 11 rodzinom. Wydatkowano kwotę 22.849,29 zł. Średnia wysokość dodatku mieszkaniowego wynosiła 181,66zł (min. wysokość dodatku mieszkaniowego – 31,06zł, Maks. wysokość dodatku mieszkaniowego – 527,40zł).

B. SAMOCHÓD BUS DO PRZEWOZU OSÓB NIEPEŁNOSPRAWNYCH

Ogółem w 2018 r. przejechano 22.371 km w tym wykonana praca przewozowa z osobami niepełnosprawnymi – 10.186 km

Wpłynęło 28 podań o przewóz osób do placówek służby zdrowia (szpitale, poradnie specjalistyczne, rehabilitacja).

Uzyskano środki za przewóz osób niepełnosprawnych w wysokości 2.044,07 zł.

C. UDZIELONE ŚWIADCZENIA

W 2018 r. na realizację świadczeń – zadania własne gminy wydatkowano kwotę 801.797,00 zł

Lp.	Formy pomocy	Liczba osób, którym przyznano decyzją świadczenia	Kwota świadczeń w zł
1.	Zasiłki stałe ogółem,	29	179.125
2.	Zasiłki okresowe (m.in. z powodu bezrobocia, długotrwałej choroby, niepełnosprawności)	53	116.383
3.	Posiłek, w tym dla dzieci	17	7.044
4.	Usługi opiekuńcze	10	63.720
5.	Zasiłki celowe na pokrycie wydatków powstałych w wyniku zdarzenia losowego	4	26.070
6.	Zasiłki celowe i w naturze ogółem,	106	183.018
7.	Schronienie	1	3.226
7.	Sprawienie pogrzebu, w tym osobom bezdomnym	1	3.323
8.	Odpłatność gminy za pobyt w Domach Pomocy Społecznej	9	219.888
Razem		213	801.797

D. REALIZACJA RZĄDOWEGO PROGRAMU „Pomoc Państwa w zakresie dożywiania”

W 2018 r. programem objęto 234 osoby.

Wydatkowano kwotę – 172.244,00zł, w tym:

- pomoc w formie posiłku – 7.044,00zł

- liczba posiłków 1276. Tą formą pomocy objęto 16 dzieci i młodzieży oraz 1 osobę dorosłą. Średni koszt jednego posiłku 5,52zł.

- pomoc w formie zasiłku celowego na zakup żywności – 165.200,00zł

- liczba świadczeń 543 – tą formą pomocy objęto 94 rodziny o liczbie osób 217. Średni koszt jednego świadczenia 304,24zł.

E. Składki zdrowotne opłacane za osoby pobierające zasiłek stały z pomocy społecznej, niepodlegające obowiązkowi ubezpieczenia społecznego z innego tytułu.

Tą formą pomocy objęto 29 osób. Liczba opłaconych składek – 229, koszt opłaconych składek 16.190,00 zł.

F. PRACE SPOŁECZNIE UŻYTECZNE

W 2018 r. w porozumieniu z Powiatowym Urzędem Pracy w Choszcznie zorganizowano prace społecznie użyteczne **dla 30 osób** długotrwale bezrobotnych.

Całkowity koszt wynagrodzenia za wykonanie prac społecznie użytecznych w ilości 9160 godzin pracy wynosił 75.348,00 zł, w tym:

- 60% wkład Powiatowego Urzędu Pracy w Choszcznie - 45.208,80 zł

- 40 % wkład Gminy – 30.139,20 zł.

G. REALIZACJA POLITYKI SPOŁECZNEJ NA RZECZ OSÓB STARSZYCH W GMINIE BIERZWNIK

Na terenie Gminy Bierzwnik na dzień 31 grudnia 2018r. zamieszkiwało 1155 osób powyżej 60 r.ż.. w tym:

Liczba osób objętych pomocą w postaci usług opiekuńczych w roku 2018 – 100 osób

Liczba osób objętych pomocą w postaci specjalistycznych usług opiekuńczych dla osób z zaburzeniami psychicznymi w roku 2018 – 70 osób

Na rzecz osób starszych, niepełnosprawnych działa: Gminny Ośrodek Pomocy Społecznej, Gminny Ośrodek Kultury, Stowarzyszenie na Rzecz Rozwoju i Promocji Gminy Bierzwnik, Sołtysi i Rady Sołeckie, Szkoły, Koła Wędkarskie.

PODSUMOWANIE

Najczęstszym powodem ubiegania się o pomoc w roku 2018 było ubóstwo, które wyznaczone jest przez określone w ustawie o pomocy społecznej kryterium dochodowe uprawniające do korzystania ze świadczeń pieniężnych i niepieniężnych. Oprócz spełnienia kryterium dochodowego musi zaistnieć co najmniej jeden z powodów określonych w art. 7 ustawy o pomocy społecznej.

W 2018r. świadczeniami przyznawanymi w ramach zadań zleconych i zadań własnych (bez względu na ich rodzaj, formę, liczbę oraz źródło finansowania) **objęto 153 rodziny o liczbie osób w rodzinach 346 to stanowi 7,22% ogółu mieszkańców Gminy Bierzwnik.**

10. Realizacja uchwał Rady Gminy Bierzwnik

W 2018r. podjęto 58 uchwał Rady Gminy Bierzwnik.

Podjęto uchwały dotyczące m.in. budżetu gminy, oświaty, stowarzyszeń, mienia komunalnego, ochrony środowiska, spraw personalnych oraz Gminnego Ośrodka Pomocy Społecznej. Najwięcej uchwał było odnośnie budżetu gminy. Uchwały Rady Gminy Bierzwnik podjęte w 2018r. są zrealizowane lub w trakcie realizacji.

NR I DATA UCHWAŁY	W SPRAWIE	PRZEBIEG REALIZACJI
XXXII/170/18 z dnia 28.02.2018r.	przyjęcia Gminnego Programu Profilaktyki i Rozwiązywania Problemów Alkoholowych oraz Przeciwdziałania Narkomanii na rok 2018.	Uchwała weszła w życie z dniem podjęcia z mocą obowiązującą od 1 stycznia 2018r. – straciła moc Uchwałą Nr VI/24/19 z 22.02.2019r. Gminny Program Profilaktyki i Rozwiązywania Problemów Alkoholowych oraz Przeciwdziałania Narkomanii na rok 2018 został zrealizowany. Na wykonywanie zadań wynikających z w/w Programu przeznaczono środki w wysokości 74.252,31zł uzyskane z wydanych zezwoleń na sprzedaż napojów alkoholowych. Wykonane zadania zawarte są w sprawozdaniu z działalności Gminnej Komisji Rozwiązywania Problemów Alkoholowych.
XXXII/171/18 z dnia 28.02.2018r.	przyjęcia Programu opieki nad zwierzętami bezdomnymi oraz zapobiegania bezdomności zwierząt na terenie Gminy Bierzwnik na 2018 rok.	Realizacja przebiegła właściwie: - koszt całego programu wyniósł 7 321 zł - do adopcji trafiły 4 psy - prowadzona była sterylizacja wolnożyjących kotek - 3 psy przebywały w schronisku (z czego dwa trafiły do adopcji)
XXXII/172/18 z dnia 28.02.2018r.	zmian budżetu gminy w 2018r.	Uchwała weszła w życie 28.02.2018 r. Uchwała zrealizowana.
XXXII/173/18 z dnia 28.02.2018r.	uchwalenia zmiany wieloletniej prognozy finansowej Gminy Bierzwnik na lata 2018-2032.	Uchwała weszła w życie 28.02.2018 r. Uchwała zrealizowana. Straciła moc Uchwałą Nr XXXIV/178/18 z 29.03.2019r.
XXXIII/174/18 z dnia 23.03.2018r.	zmian budżetu gminy w 2018r.	Uchwała weszła w życie 23.03.2018 r. Uchwała zrealizowana.

<p>XXXIV/175/18 z dnia 29.03.2018r.</p>	<p>określenia wysokości opłat za korzystanie z wychowania przedszkolnego uczniów objętych wychowaniem przedszkolnym do końca roku szkolnego w roku kalendarzowym, w którym kończą 6 lat w przedszkolu publicznym oraz oddziałach przedszkolnych w publicznych szkołach podstawowych prowadzonych przez Gminę Bierzwnik</p>	<p>Uchwała zrealizowana. Zgodnie z ustawą o finansowaniu zadań oświatowych podjęto uchwałę, na mocy której ustalono opłatę w wysokości 1 zł za każdą rozpoczętą godzinę zajęć, po upływie czasu przekraczającego bezpłatne nauczanie, wychowanie i opiekę nad dziećmi tj. po upływie 5 godzin dziennie. Opłata dotyczy dzieci objętych wychowaniem przedszkolnym do końca roku szkolnego w roku kalendarzowych, w którym kończą 6 lat.</p>
<p>XXXIV/176/18 z dnia 29.03.2018r.</p>	<p>nie wyrażenia zgody na wyodrębnienie w budżecie gminy środków przeznaczonych na fundusz sołecki na rok 2019.</p>	<p>Uchwała została zrealizowana. Ustawa o Funduszu Sołeckim wskazuje na podjęcie uchwały do 31 marca roku poprzedzającego rok budżetowy w celu nie wyrażenia zgody na wyodrębnienie w budżecie Gminy na następny rok budżetowy środków finansowych na fundusz sołecki.</p>
<p>XXXIV/177/18 z dnia 29.03.2018r.</p>	<p>zmian budżetu gminy w 2018r.</p>	<p>Uchwała weszła w życie 29.03.2018 r. Uchwała zrealizowana.</p>
<p>XXXIV/178/18 z dnia 29.03.2018r.</p>	<p>uchwalenia zmiany wieloletniej prognozy finansowej Gminy Bierzwnik na lata 2018-2032</p>	<p>Uchwała weszła w życie 29.03.2018 r. Uchwała zrealizowana. Straciła moc Uchwałą Nr XXXV/184/19 z 27.04.2018r.</p>
<p>XXXIV/179/18 z dnia 29.03.2018r.</p>	<p>podziału Gminy Bierzwnik na okręgi wyborcze, ustalenia ich granic i numerów oraz liczby radnych wybieranych w każdym okręgu</p>	<p>Uchwała została zrealizowana. Podjęcie uchwały wynika z ustawy o zmianie niektórych ustaw w celu zwiększenia udziału obywateli w procesie wybierania, funkcjonowania i kontrolowania niektórych organów publicznych (Dz. U. z 2018 r. poz.130). Podział Gminy na okręgi wyborcze w wyborach do rady gminy powinien nastąpić w terminie 60 dni od dnia wejścia w życie niniejszej ustawy tj. do 01.04.2018r.</p>
<p>XXXIV/180/18 z dnia 29.03.2018r.</p>	<p>podziału Gminy Bierzwnik na stałe obwody głosowania, ustalenia ich granic i numerów oraz siedzib obwodowych komisji wyborczych</p>	<p>Uchwała została zrealizowana. Podjęcie uchwały wynika z ustawy o zmianie niektórych ustaw w celu zwiększenia udziału obywateli w procesie wybierania, funkcjonowania i kontrolowania niektórych organów publicznych (Dz. U. z 2018 r. poz.130). Podział gminy na obwody głosowania powinien nastąpić w terminie 1</p>

		miesiąca od podziału gminy na okręgi wyborcze.
XXXV/181/18 z dnia 27.04.2018r.	przyjęcia oceny zasobów pomocy społecznej dla Gminy Bierzwnik za rok 2017	Ocena zasobów pomocy społecznej opracowywana jest w oparciu o analizę lokalnej sytuacji demograficznej i społecznej. Ocena obejmuje: <ul style="list-style-type: none"> - dane o korzystających z pomocy społecznej i wsparcia, rodzaje ich problemów oraz ich rozkład ilościowy, - zadania realizowane, - inne rodzaje pomocy i świadczeń, - zasoby instytucjonalne pomocy i wsparcia, - kadry pomocy społecznej, - źródła finansowania na wydatki z pomocy społecznej, - koszty utrzymania jednostki i wydatki na realizację zadań, - strukturę wydatków na realizowane zadania, - wnioski.
XXXV/182/18 z dnia 27.04.2018r.	wyrażenia zgody na sprzedaż mienia komunalnego	Nieruchomość nie została sprzedana – budynek byłej świetlicy w Zieleniewie
XXXV/183/18 z dnia 27.04.2018r.	zmian budżetu gminy w 2018r.	Uchwała weszła w życie 27.04.2018 r. Uchwała zrealizowana.
XXXV/184/18 z dnia 27.04.2018r.	uchwalenia zmiany wieloletniej prognozy finansowej Gminy Bierzwnik na lata 2018-2032	Uchwała weszła w życie 27.04.2018 r. Uchwała zrealizowana. Straciła moc Uchwałą Nr XXXVI/189/18 z 29.06.2018r.
XXXV/185/18 z dnia 27.04.2018r.	zmieniająca uchwałę w sprawie regulaminu wynagradzania nauczycieli zatrudnionych w szkołach na terenie Gminy Bierzwnik	Uchwała zrealizowana. Na mocy ustawy z dnia 1 stycznia 2018r. o finansowaniu zadań oświatowych Rada Gminy podjęła uchwałę, w której uchwalono rozdział VII obejmujący zapisy dotyczące nauczycielskiego dodatku mieszkaniowego.
XXXVI/186/18 z dnia 29.06.2018r.	rozpatrzenia i zatwierdzenia sprawozdania finansowego wraz ze sprawozdaniem z wykonania budżetu Gminy Bierzwnik za rok 2017	Sprawozdanie finansowe zatwierdzone Uchwała zrealizowana.
XXXVI/187/18 z dnia 29.06.2018r.	udzielenia absolutorium Wójtowi Gminy Bierzwnik z tytułu wykonania budżetu za 2017 rok	Udzielono absolutorium Wójtowi Gminy. Uchwała zrealizowana
XXXVI/188/18 z dnia 29.06.2018r.	zmian budżetu gminy w 2018r.	Uchwała weszła w życie 29.06.2018 r. Uchwała zrealizowana.

XXXVI/189/18 z dnia 29.06.2018r.	uchwalenia zmiany wieloletniej prognozy finansowej Gminy Bierzwnik na lata 2018-2032	Uchwała weszła w życie 29.06.2018 r. Uchwała zrealizowana.
XXXVI/190/18 z dnia 29.06.2018r.	ustalenia wynagrodzenia Wójta Gminy Bierzwnik	Uchwała zrealizowana. Uchwała weszła w życie z dniem 1 lipca 2018r. Straciła moc Uchwałą Nr IV/14/18 z 27.10.2018r.
XXXVI/191/18 z dnia 29.06.2018r.	zatwierdzenia projektu Regulaminu dostarczania wody i odprowadzania ścieków na terenie Gminy Bierzwnik	Projekt Regulaminu został wysłany do Wód Polskich w celu wydania opinii, która została już odesłana. Należy w najbliższym czasie podjąć uchwałę. Wcześniej należy skorygować zapisy zasięgając opinii Pani mecenas.
XXXVI/192/18 z dnia 29.06.2018r.	nadania imienia Szkole Podstawowej w Łasku	Uchwała zrealizowana. W dniu 9 października 2018r. Łasku odbyła się uroczystość nadania imienia Janusza Korczaka Szkole Podstawowej w Łasku.
XXXVI/193/18 z dnia 29.06.2018r.	ustalenia na terenie Gminy Bierzwnik maksymalnej liczby zezwoleń na sprzedaż napojów alkoholowych dla poszczególnych rodzajów napojów alkoholowych oraz maksymalnej liczby zezwoleń na sprzedaż napojów alkoholowych przeznaczonych do spożycia w miejscu sprzedaży jak i poza miejscem sprzedaży	Uchwała zrealizowana. Zgodnie z nowelizacją ustawy o wychowaniu w trzeźwości i przeciwdziałaniu alkoholizmowi nałożony został na Gminy obowiązek podjęcia uchwały określającej maksymalną liczbę zezwoleń na sprzedaż napojów alkoholowych przeznaczonych do spożycia w miejscu sprzedaży, jak również do spożycia poza miejscem sprzedaży odrębnie dla poszczególnych rodzajów napojów alkoholowych.
XXXVI/194/18 z dnia 29.06.2018r.	ustalenia zasad usytuowania na terenie Gminy Bierzwnik miejsc sprzedaży i podawania napojów alkoholowych	Uchwała zrealizowana Zgodnie z nowelizacją ustawy o wychowaniu w trzeźwości i przeciwdziałaniu alkoholizmowi nałożony został na Gminy obowiązek podjęcia uchwały dotyczącej zasad usytuowania na terenie gminy miejsc sprzedaży i podawania napojów alkoholowych. Ustalono, że na terenie Gminy Bierzwnik miejsca sprzedaży i podawania napojów alkoholowych mogą być usytuowane w odległości nie mniejszej niż 25 m od szkół, przedszkoli, placówek opiekuńczo-wychowawczych i obiektów kultu religijnego.
XXXVI/195/18 z dnia 29.06.2018r.	wprowadzenia w określonych miejscach publicznych na terenie gminy Bierzwnik odstępstw od zakazu spożywania	Zgodnie z nowelizacją ustawy o wychowaniu w trzeźwości i przeciwdziałaniu alkoholizmowi wprowadzono zakaz spożywania napojów

	napojów alkoholowych	alkoholowych w miejscach publicznych. Uchwała określa odstępstwo od zakazu w określonych miejscach publicznych z uwagi na fakt, iż miejsca te wykorzystywane są przez mieszkańców do organizowania spotkań okolicznościowych.
XXXVII/196/18 z dnia 30.07.2018r.	regulaminu udzielania pomocy materialnej o charakterze socjalnym dla uczniów zamieszkałych na terenie Gminy Bierzwnik	Na mocy niniejszej uchwały wprowadzono zmiany w regulaminie o udzielaniu pomocy materialnej o charakterze socjalnym. W rozdziale II dotyczącym form udzielania stypendium szkolnego rozszerzono zakres wydatkowania środków.
XXXVII/197/18 z dnia 30.07.2018r.	zmian budżetu gminy w 2018r.	Uchwała weszła w życie 30.07.2018 r. Uchwała zrealizowana.
XXXVII/198/18 z dnia 30.07.2018r.	uchwalenia zmiany wieloletniej prognozy finansowej Gminy Bierzwnik na lata 2018-2032	Uchwała weszła w życie 30.07.2018 r. Uchwała zrealizowana. Straciła moc Uchwałą Nr XXXVIII/202/18 z 20.09.2018r.
XXXVIII/199/1 8 z dnia 20.09.2018r.	określenia wysokości stawek podatku od nieruchomości na 2019 rok	Uchwała wejdzie w życie z dniem 01.01.2019r. Zmieniona Uchwałą Nr XL/204/18 z 17.10.2018r.
XXXVIII/200/1 8 z dnia 20.09.2018r.	określenia wysokości stawek podatku od środków transportowych	Uchwała wejdzie w życie z dniem 01.01.2019r.
XXXVIII/201/1 8 z dnia 20.09.2018r.	zmian budżetu gminy w 2018r.	Uchwała weszła w życie 20.09.2018 r. Uchwała zrealizowana.
XXXVIII/202/1 8 z dnia 20.09.2018r.	uchwalenia zmiany wieloletniej prognozy finansowej Gminy Bierzwnik na lata 2018-2032	Uchwała weszła w życie 20.09.2018 r. Uchwała zrealizowana. Straciła moc Uchwałą Nr XL/206/18 z 17.10.2018r.
XXXIX/203/18 z dnia 03.10.2018r.	nadania sztandaru Szkole Podstawowej im. Janusza Korczaka w Łasku	Uchwała zrealizowana. Wraz z nadaniem imienia Szkoła Podstawowej w Łasku otrzymała również sztandar, którego poświęcenie miało miejsce podczas uroczystej mszy św. Główne obchody świętowania tego ważnego dla szkoły wydarzenia miały miejsce w świetlicy w Łasku. Swoją obecnością zaszczylicili m.in. Zachodniopomorski Kurator Oświaty p. Magdalena Zarębska-Kulesza, Wicestarosta Powiatu Choszczeńskiego p. Aneta Kołuda, Wójt Gminy Bierzwnik

		Adam Błaszczuk oraz przedstawiciele instytucji z terenu Powiatu Choszczeńskiego.
XL/204/18 z dnia 17.10.2018r.	zmieniająca uchwałę Nr XXXVIII/199/18 Rady Gminy Bierzwnik z dnia 20 września 2018r. w sprawie określenia wysokości stawek podatku od nieruchomości na 2019 rok	Uchwała wejdzie w życie z dniem 01.01.2019r
XL/205/18 z dnia 17.10.2018r.	zmian budżetu gminy w 2018r.	Uchwała weszła w życie z dniem 17.10.2018r. Uchwała zrealizowana
XL/206/18 z dnia 17.10.2018r.	uchwalenia zmiany wieloletniej prognozy finansowej Gminy Bierzwnik na lata 2018-2032	Uchwała weszła w życie z dniem 17.10.2018r. Uchwała zrealizowana. Straciła moc Uchwałą Nr XLI/209/18 z 30.10.2018r.
XL/207/18 z dnia 17.10.2018r.	udzielenia pożyczki dla Młodzieżowego Uczniowskiego Ludowego Klubu Sportowego Orzeł Bierzwnik	Uchwała weszła w życie dnia 17.10.2018r. Straciła moc Uchwałą Nr XXXI.236.S.2018 Kolegium Regionalnej Izby Obrachunkowej w Szczecinie z dnia 7 listopada 2018r. w sprawie stwierdzenia nieważności uchwały.
XLI/208/18 z dnia 30.10.2018r.	zmian budżetu gminy w 2018r.	Uchwała weszła w życie z dniem 30.10.2018r. Uchwała zrealizowana
XLI/209/18 z dnia 30.10.2018r.	uchwalenia zmiany wieloletniej prognozy finansowej Gminy Bierzwnik na lata 2018-2032	Uchwała weszła w życie z dniem 30.10.2018r. Uchwała zrealizowana Straciła moc Uchwałą Nr III/8/18 z 12.12.2018r.
I/1/18 z dnia 20.11.2018r.	przyjęcia regulaminu głosowania wyboru radnego na Przewodniczącego Rady Gminy Bierzwnik.	Uchwała zrealizowana Uchwała weszła w życie 20.11.2018r. Przyjęto regulamin głosowania wyboru radnego na Przewodniczącego Rady Gminy Bierzwnik stanowiący załącznik nr 1 i nr 2 do uchwały.
I/2/18 z dnia 20.11.2018r.	przyjęcia regulaminu głosowania wyboru radnego na wiceprzewodniczącego Rady Gminy Bierzwnik.	Uchwała zrealizowana. Uchwała weszła w życie dnia 20.11.2018r. Przyjęto regulamin głosowania wyboru radnego na Wiceprzewodniczącego Rady Gminy stanowiący załącznik nr 1 i nr 2 do uchwały.
I/3/18 z dnia 20.11.2018r.	wyboru Przewodniczącego Rady Gminy Bierzwnik .	Uchwała zrealizowana Uchwała weszła w życie dnia 20.11.2018r. stwierdzając wybór radnego/radnej na Przewodniczącego/Przewodniczącą Radny Gminy Bierzwnik
I/4/18 z dnia 20.11.2018r.	wyboru wiceprzewodniczącego Rady Gminy Bierzwnik.	Uchwała zrealizowana Uchwała weszła w życie dnia 20.11.2018r.

		stwierdzając wybór radnego/radnej na Wiceprzewodniczącego/Wiceprzewodniczącą Rady Gminy Bierzwnik
II/5/18 z dnia 30.11.2018r.	powołania składów osobowych komisji stałych Rady Gminy Bierzwnik.	Uchwała zrealizowana. Uchwała weszła w życie dnia 30.11.2018r. Powołane zostały składy osobowe Komisji Rewizyjnej, Komisji Skarg, Wniosków i Petycji, Komisji Budżetu i Finansów, Komisji Rolnictwa, Leśnictwa, Rozwoju Gospodarczego i Ochrony Środowiska oraz Komisji Oświaty, Kultury, Zdrowia i Spraw Socjalnych.
II/6/18 z dnia 30.11.2018r.	Programu współpracy Gminy Bierzwnik z organizacjami pozarządowymi oraz innymi podmiotami prowadzącymi działalność pożytku publicznego na rok 2019.	Realizacja uchwały w toku. W ramach programu ogłoszono konkurs na realizację zadania publicznego” Upowszechnianie piłki nożnej wśród dzieci i młodzieży w 2019r.” Dnia 01.01.19 podpisano umowę na realizację ww. zadania z MULKS” Orzeł” Bierzwnik.
III/7/18 z dnia 12.12.2018r.	zmian budżetu gminy w 2018r.	Uchwała weszła w życie z dniem 12.12.2018r. Uchwała zrealizowana
III/8/18 z dnia 12.12.2018r.	uchwalenia zmiany wieloletniej prognozy finansowej Gminy Bierzwnik na lata 2018-2032.	Uchwała weszła w życie z dniem 12.12.2018r. Uchwała zrealizowana. Straciła moc Uchwałą Nr IV/10/18 z 27.12.2018r.
IV/9/18 z dnia 27.12.2018r.	zmian budżetu gminy w 2018r.	Uchwała weszła w życie z dniem 27.12.2018r. Uchwała zrealizowana
IV/10/18 z dnia 27.12.2018r.	uchwalenia zmiany wieloletniej prognozy finansowej Gminy Bierzwnik na lata 2018-2032.	Uchwała weszła w życie z dniem 27.12.2018r. Uchwała zrealizowana. Straciła moc Uchwałą Nr IV/12/18 z 27.12.2018r.
IV/11/18 z dnia 27.12.2018r.	uchwalenia budżetu Gminy Bierzwnik na rok 2019.	Uchwała wejdzie w życie z dniem 01.01.2019r
IV/12/18 z dnia 27.12.2018r.	uchwalenia zmiany wieloletniej prognozy finansowej Gminy Bierzwnik na lata 2019-2032.	Uchwała wejdzie w życie z dniem 01.01.2019r Straciła moc Uchwałą Nr V/21/19 z 24.01.2019r.
IV/13/18 z dnia 27.12.2018r.	upoważnienia Wiceprzewodniczącego Rady Gminy Bierzwnik.	Uchwała zrealizowana. Uchwała weszła w życie z dniem 27.12.2018r. Na mocy uchwały upoważniono Wiceprzewodniczącego Rady Gminy Bierzwnik do wystawiania polecenia wyjazdu służbowego dla Przewodniczącego Rady Gminy Bierzwnik.

IV/14/18 z dnia 27.12.2018r.	ustalenia wynagrodzenia Wójta Gminy Bierzwnik.	Uchwała zrealizowana. Uchwała weszła w życie z dniem podjęcia z mocą obowiązującą od 20.11.2018r.
IV/15/18 z dnia 27.12.2018r.	przyjęcia Gminnego Programu Wspierania Rodziny na lata 2019-2021.	Program dostał uchwalony do realizacji na lata 2019-2021 i będzie w tym okresie realizowany.
IV/16/18 z dnia 27.12.2018r.	podwyższenia kryterium uprawniającego do przyznania nieodpłatnej pomocy w formie świadczenia pieniężnego na zakup posiłku lub zakup żywności do samodzielnego przygotowania posiłków albo świadczenia rzeczowego w postaci produktów żywnościowych do samodzielnego przygotowania posiłku dla osób i rodzin wymienionych w wieloletnim rządowym programie „ Posiłek w szkole i w domu” na lata 2019-2023.	Podjęcie uchwał związane z ustanowieniem wieloletniego rządowego programu „Posiłek w szkole i w domu” na lata 2019-2023 (MP z 2018r., poz. 1007). Zgodnie ze wskazówkami w zakresie realizacji uchwały Nr 140 Rady Ministrów z dnia 15 października 2018r. w sprawie ustanowienia w/w Programu zgodnie z art. 8 ust.2 z ustawy o pomocy społecznej gmina może udzielić wsparcia w formie posiłku, świadczenia pieniężnego na zakup posiłku lub żywności, świadczenia rzeczowego w postaci produktów żywnościowych, gdy dochód osoby rodziny nie przekracza 150% kryterium dochodowego, odstąpić od
IV/17/18 z dnia 27.12.2018r.	zasad zwrotu wydatków na świadczenia w formie posiłku, pomoc rzeczową w postaci produktów żywnościowych dla osób objętych wieloletnim programem rządowym „ Posiłek w szkole i w domu” na lata 2019-2023.	żądania zwrotu wydatków na udzielaną pomoc tylko w przypadku uchwalenia stosownych uchwał, w których określone są powyższe cele. Podjęto także uchwałę dotyczącą wieloletniego gminnego programu osłonowego „Posiłek dla dzieci i młodzieży” na lata 2019 – 2023, w której określono cele, zakres podmiotowy i przedmiotowy programu. Realizatorów programu, finansowanie oraz monitoring Programu. Uchwały obowiązują od 1 stycznia 2019r. W opisie połączono 3 wymieniane uchwały, ponieważ dotyczą tego samego zadania.
IV/18/18 z dnia 27.12.2018r.	uchwalenia wieloletniego gminnego programu osłonowego „ Posiłek dla dzieci i młodzieży” na lata 2019-2023.	

Opracowano na podstawie danych uzyskanych na stanowiskach pracy.

11. Oświata i wychowanie

Zadania z zakresu edukacji są realizowane w gminie w trzech placówkach:

1. Zespół Szkolno - Przedszkolny im. Dziedzictwa Cystersów Bierzwnickich w Bierzwniku,
2. Szkołę Podstawową im. Janusza Korczaka w Łasku,
3. Szkołę Podstawową w Zieleniewie.

W niniejszym raporcie uwzględniono niektóre zagadnienia dotyczące pracy każdej szkoły. Realizacja wszystkich działań szkolnych jest szczegółowo opracowywana w postaci dokumentów i sprawozdań znajdujących się w dokumentacji każdej ze szkół.

11.1. Zespół Szkolno - Przedszkolny im. Dziedzictwa Cystersów Bierzwnickich

W roku 2018 - 47 osób zdobyło średnią powyżej 4,75 i otrzymało świadectwo z paskiem, wśród tych osób - 24 osoby osiągnęło średnią ocen powyżej 5,0.

Uczniowie szkoły osiągnęli liczne sukcesy w konkursach i zawodach na różnych szczeblach (gminnych, powiatowych, wojewódzkich, ogólnopolskich). Były to m.in.

- tytuł laureata oraz nagroda za największą ilość punktów w Ogólnopolskim Konkursie Polonistycznym „Stypendiada 2018”,

oraz wyróżnienia i osiągnięcia w Ogólnopolskich Konkursach:

- z Języka Niemieckiego „Albus 2018”,
- Konkursie Matematycznym „Multitest” 2018,
- Turnieju Bezpieczeństwa Ruchu Drogowego,
- Plastycznym dla Dzieci i Młodzieży 2018 pod hasłem „25 lat PSP – Profesjonalni, Sprawni, Pomocni”.

- plastycznym na projekt znaczka pocztowego „Piękno Świąt Bożego Narodzenia”.

Uczennice tej szkoły wzięły udział w **I edycji Międzynarodowego Konkursu „Polska w kolorze biało – czerwonym” – 100 lecie odzyskania niepodległości**. Zdobyły zespołowo II i III miejsce.

Dwoje uczniów, w tym wyróżnienie oraz tytuł laureata, uzyskało w wojewódzkim Konkursie Plastycznym pod nazwą „Pocztówka z wakacji” a jeden z uczniów zdobył **miejsce** w kategorii rysunek w Konkursie Plastycznym dla uczniów szkół gimnazjalnych województwa zachodniopomorskiego pt. „Impresje zachodniopomorskie”.

Uczniowie szkoły osiągnęli również liczne sukcesy w zawodach sportowych w takich dziedzinach jak: Unihokej dziewcząt (IV miejsce w Wojewódzkim Finale Turnieju Unihokeja), II miejsce w Finale wojewódzkim „Pomerania CUP”), Unihokej chłopców (IV miejsce w Wojewódzkim Finale Turnieju Unihokeja Chłopców), Piłka nożna chłopców, Turniej wiedzy o bezpieczeństwie ruchu drogowego (XII miejsce w Finale krajowym w Przelewicach), Drużynowy tenis stołowy (I miejsce w Finale wojewódzkim, XVI miejsce w Finale krajowym).

Zrealizowane zadania w zakresie inwestycyjno-remontowym:

- prace remontowe na hali sportowej,
- stworzenie 2 pracowni językowych z pełnym wyposażeniem,
- odnowienie i wyposażenie sali lekcyjnej do nauczania indywidualnego,
- odmalowanie gabinetu dyrektora szkoły, gabinetów wicedyrektorów, sekretariatów szkoły, księgowości, sali lekcyjnej nr 7, gabinetu pedagogów szkolnych,
- doposażenie gabinetu wicedyrektora, sekretariatu szkoły w gimnazjum, gabinetu pedagogów szkolnych i księgowości,
- wymiana dwóch par drzwi w pomieszczeniach księgowości,
- doposażenie pokoju nauczycielskiego w stół konferencyjny (blat), krzesła, tablice informacyjne oraz stworzenie kącia relaksacyjnego dla nauczycieli,
- doposażenie szkoły i przedszkola w rzutniki multimedialne i podwieszane ekrany (6 szt.),
- zakup pomocy naukowych dla edukacji wczesnoszkolnej – maty interaktywne,
- doposażenie pracowni chemicznej (szafa na odczynniki, odczynniki chemiczne, sprzęt laboratoryjny),
- zakup apteczek pierwszej pomocy z wyposażeniem (metalowe i turystyczne),
- zakup magnetofonów do klas (5 szt.),
- doposażenie przedszkola w nowy laptop,
- zakup profesjonalnego sprzętu nagłaśniającego na uroczystości szkolne (ze środków Rady Rodziców),
- zakup kserokopiarki do pokoju nauczycielskiego ze środków Rady Rodziców,
- zakup programu LIBRUS (dziennik elektroniczny, świadectwa, plan lekcji, e-sekretariat),
- zakup dostępu do Portalu Oświatowego (możliwość skorzystania z porad prawnych),
- zakup programów: dyrektor szkoły, dyrektor przedszkola, kadry w oświacie i RODO w oświacie,
- zakup programu do obsługi księgowości kadry i płace,
- zakup książek do bibliotek szkolnych,
- zakup altany na plac zabaw szkole podstawowej,
- doposażenie placu zabaw w przedszkolu i szkole podstawowej,
- odmalowanie budynku Gimnazjum.

Projekty i dofinansowania:

- Polska Fundacja Pomocy Dzieciom „MACIUS” w Gdyni od 15.03.2018r. do 21.06.2018r. – dożywianie 40 uczniów,
- Polska Akcja Humanitarna w Toruniu od 04.09.2018r. do końca roku szkolnego – w ramach akcji „Pajacyk” dożywianie 10 uczniów.

W szkole odbywały się liczne uroczystości, organizowano konkursy i zawody zgodnie z przyjętym kalendarzem uroczystości i imprez szkolnych. Szkoła bardzo uroczyście i z dużym zaangażowaniem zorganizowała m.in. uroczyste obchody Święta Szkoły (msza święta, akademia) czy akademię z okazji 100-lecia Odzyskania Niepodległości.

11.2. Szkoła Podstawowa im. Janusza Korczaka w Łasku

W roku 2018 - 13 uczniów zdobyło średnią powyżej 4,75 i otrzymało świadectwo z paskiem, wśród tych osób – 5 osób osiągnęło średnią ocen powyżej 5,0.

W dniu **9.10.2018 r.** społeczność szkoły przeżywała uroczystość poświęcenia sztandaru i nadania szkole imienia Janusza Korczaka. Była to najważniejsza uroczystość w historii tej szkoły, która ma teraz swojego patrona, wybranego przez wszystkich członków lokalnej społeczności.

W roku 2018 przy znacznym udziale szkoły w Łasku miało miejsce wydanie płyty „Świat to My”. Na płycie piosenki śpiewają dzieci z całej gminy. Patronat honorowy nad płytą objął Wójt Gminy Bierzwnik, główni sponsorzy to: Gospodarczy Bank Spółdzielczy, Nadleśnictwo Bierzwnik oraz Gmina Bierzwnik.

Sukcesy uczniów w konkursach i zawodach:

Uczniowie szkoły osiągnęli liczne sukcesy w konkursach i zawodach na różnych szczeblach (gminnych, powiatowych, wojewódzkich, ogólnopolskich).

Były to m.in.

- dostanie się uczniowie klasy VII do finału ogólnopolskiego konkursu poezji **"MYŚMY**

WCIAŻ DO NIEPODLEGŁEJ SZLI",

- zdobycie tytułów laureata oraz wyróżnienia w:

- Wojewódzkim Festiwalu Piosenki Dziecięcej,

- Ogólnopolskim Konkursie Plastycznym „Bezpiecznie na wsi – zapobiegamy

upadkom,

- Powiatowym Festiwalu Piosenki Patriotycznej i Żołnierskiej
- Powiatowym Konkursie Piosenki Angielskiej,
- Festiwalu Piosenki Papieskiej w Drawnie,
- Powiatowym konkursie Plastycznym „ Anioł Betlejmski”,
- Powiatowym konkursie plastycznym „ Piastek na tropie wiosny”
- Powiatowych Eliminacjach Ogólnopolskiego Turnieju Wiedzy o Bezpieczeństwie w Ruchu Drogowym (II i III miejsce).

Uczniowie szkoły osiągnęli również liczne sukcesy w zawodach sportowych, były to m.in.:

- Mistrzostwa Powiatu Choszczeńskiego w warcabach 100- polowych (I i II m. w klasyfikacji drużynowej, I m, II m. indywidualnie),
- Mistrzostwa Powiatu Choszczeńskiego w Unihokeja (II i III m.),
- Drużynowe Mistrzostwa Powiatu Choszczeńskiego w tenisie stołowym (I i III m.),
- Indywidualne Mistrzostwa Powiatu Choszczeńskiego w Tenisie Stołowym - Im.
- Mistrzostwa Gminy Bierzwnik w Tenisie Stołowym (I m. i II. m.),
- Parafiada Regionalna - „Postaw na rodzinę” - I m.
- Gminny Turniej Unihokeja kl. I – III – (I m. zespołowo),
- Mistrzostwa Gminy Bierzwnik w unihokeju dziewcząt i chłopców (I m.).

Zrealizowane zadania w zakresie inwestycyjno-remontowym:

- przystosowanie sali do zajęć lekcyjnych (malowanie) zakup ławek, krzesełek, mebli
- pomoce do zajęć z wychowania fizycznego, biologii,
- jednostki komputerowe do pracowni informatycznej,
- boisko wielofunkcyjne do piłki ręcznej, siatkowej i koszykowej/ zakup kosza, słupków, obręczy do kosza.
- bieżące naprawy i konserwacja placu zabaw, korytarzy szkolnych i sal lekcyjnych,
- nadzorowanie prac nad budową boiska wielofunkcyjnego.

Realizacja projektów:

1. Projekt TUTEJSI

Grupa uczniów z kl. 6- 8 wzięła udział w projekcie TUTEJSI.

W dniu 14.12.2018 r. młodzież wzięła udział w konferencji w Międzyzdrojach podsumowującej projekt etnograficzny „Tutejsi – tradycje kulturowe Pomorza Zachodniego”, który realizowany był w okresie od września do grudnia 2018 r.

2. Projekt "MegaMisja" Orange

Uczniowie klasy 2 i 3 poznają kompetencje cyfrowe dzięki kolejno wykonywanym zajęciom. MegaMisja to program nowoczesnej edukacji, który podnosi cyfrowe kompetencje nauczycieli, a dzieciom pomaga odkryć dobre i bezpieczne strony technologii.

3.Projekt AKTYWNA TABLICA - zakup dwóch monitorów do realizacji zajęć dydaktycznych, wartość projektu 17 000,00 zł.

W szkole organizowano liczne uroczystości, konkursy i zawody zgodnie z przyjętym kalendarzem uroczystości i imprez szkolnych. W placówce odbywały się m.in.: powiatowy konkurs plastyczny pt. „Anioł bożonarodzeniowy”, konkurs na projekt sztandaru szkoły, Festiwal Piosenki ekologicznej, konkursy plastyczne, recytatorskie, historyczny i matematyczny. Innowacyjnym działaniem w I półroczu roku szkolnego była organizacja – Dnia JĘZYKÓW EUROPEJSKICH. Uczniowie szkoły brali udział ponadto w wielu projektach, inicjatywach i akcjach organizowanych poza szkołą.

11.3. Szkoła Podstawowa w Zieleniewie

W roku 2018 - 7 uczniów zdobyło średnią powyżej 4,75 i otrzymało świadectwo z paskiem, wśród tych osób – 6 osób osiągnęło średnią ocen powyżej 5,0.

Uczniowie szkoły osiągnęli liczne sukcesy w konkursach i zawodach na różnych szczeblach (gminnych, powiatowych, wojewódzkich, ogólnopolskich).

Były to m.in.

- Ogólnopolski Turniej Bezpieczeństwa Ruchu Drogowego
 - Finał powiatowy – drużynowo - I miejsce; indywidualnie – I, II i III miejsce
 - Finał wojewódzki – IV miejsce
- wyróżnienia w Wojewódzkim Konkursie dla uczniów I etapu edukacyjnego „Symbole Narodowe”
- wyróżnienie w Ogólnopolskim Konkursie Plastycznym „Bezpieczniena wsi- Upadek to nie przypadek”
- I miejsce w Wojewódzkim Konkursie Plastycznym „Piękni od poczęcia”
- tytuł laureata w Ogólnopolskim Konkursie Plastyczno – Literacki „Autoportret”.

Osiągnięcia sportowe

- Mistrzostwa Powiatu w Tenisie Stołowym (drużynowo – III miejsce, indywidualnie – I miejsce w kategorii dziewcząt, II miejsce w kategorii chłopców młodszych),

- Mistrzostwa Powiatu w Warcabach 100 – polowych – (drużynowo – IV miejsce),
- Igrzyska Dzieci i Młodzieży Szkolnej w kategorii dziewcząt kl. V – VI - (I miejsce),
- Rejonowy Turniej Szkolnego Związku Sportowego w kategorii dziewcząt kl. V – (VI – III miejsce),
- Igrzyska Dzieci i Młodzieży Szkolnej w kategorii chłopców kl. V – VI - (IV miejsce),
- Szkolne Igrzyska Sportowe dziewcząt kl. VII – VIII – (III miejsce),
- Szkolne Igrzyska Sportowe chłopców kl. VII – VIII – (III miejsce),
- Powiatowy Turniej SZS w Piłce Nożnej chłopców – (IV miejsce),
- Festyn Ochotniczych Straży Pożarnych – piłka nożna chłopców- (II miejsce).

Remonty, zakupy, inwestycje

- zakupiono pomoce dydaktyczne do nauczania przedmiotów z biologii, chemii, fizyki, geografii, wychowania fizycznego,
- doposażono sale lekcyjne w nowe meble i sprzęt
- zaadaptowano pomieszczenie na salę lekcyjną.

Szkoła była organizatorem wielu uroczystości, konkursów tematycznych i zawodów, zgodnie z przyjętym kalendarzem uroczystości i imprez szkolnych. Była uczestnikiem również wielu akcji i projektów. W szkole miały miejsce m.in.

1. spotkanie z sędzią Anną Marią Wesołowską
2. realizowano program „Bezpieczna szkoła” – uzyskanie Honorowego Certyfikatu Bezpiecznej Szkoły za realizowanie wyjątkowych inicjatyw i działań związanych z profilaktyką i edukacją w obszarze bezpieczeństwa,
3. realizowano program „Zaprojektuj swoją przyszłość”.

12. Działania Wójta Gminy Bierzwnik w roku 2018 z zakresu inwestycji i remontów)

1. „Budowa boiska sportowego w miejscowości Pławno”.

Dzięki pozyskanym funduszom w ramach programu „Pomoc finansowa dla jednostek samorządu terytorialnego z obszaru województwa zachodniopomorskiego z przeznaczeniem na poprawę i modernizację infrastruktury sportowej” realizowanego przez Województwo Zachodniopomorskie w roku 2018 powstało w miejscowości Pławno boisko do piłki siatkowej o nawierzchni z trawy syntetycznej. **Całkowity koszt inwestycji to 46.249,23 zł, kwota dofinansowania 20.000,00 zł.**

2. W roku 2018 zrealizowano także dwa zadania, które były częścią operacji o nazwie „**Budowa sieci kanalizacyjnej w miejscowości Łasko wraz z modernizacją oczyszczalni ścieków i istniejącej sieci kanalizacyjnej w gminie Bierzwnik**”. Zadanie uzyskało dofinansowanie ze środków Unii Europejskiej z Programu Rozwoju Obszarów Wiejskich na lata 2014-2020 na podstawie umów podpisanych w roku 2017.

Zadania realizowane w roku 2018 to:

a) w marcu 2018 roku wykonano inwestycję pt. **Modernizacja przepompowni ścieków stanowiących element systemu kanalizacji zbiorczej - wymiana szaf sterowniczych wraz z wpięciem ich do systemu monitoringu**. Zadanie obejmowało: zakup, dostawę i montaż 9 szaf zasilająco – sterowniczych na przepompowniach ścieków tworzących system kanalizacji zbiorczej dla ścieków komunalnych wraz z wpięciem ich do systemu monitoringu, tj. na przepompowniach w Bierzwniku (5 szt.), Płoszkowie (1 szt.), Starzycach (1 szt.), Jaglisku (1 szt.) i Wygonie (1 szt.).

Całkowity koszt inwestycji 94.710,00 zł, kwota dofinansowania 44.229,00 zł.

b) w maju 2018 r. zrealizowano inwestycje pt. „**Modernizacja oczyszczalni ścieków w Bierzwniku**”. W ramach zadania wymieniono na oczyszczalni ścieków w Bierzwniku automatyczną kratę schodkową oraz zamontowano prasę do skratek. Inwestycja kosztowała 182.040,00 zł, kwota dofinansowania to 94.172,00 zł.

3. W roku 2018 podjęto działania i współpracę z Młodzieżowym Uczniowskim Klubem Sportowym „ORZEŁ” Bierzwnik dotyczącą zadania pn. „**Budowa kompleksu integracyjno - rekreacyjnego w Bierzwniku**” współfinansowanego ze środków Unii Europejskiej w ramach poddziałania „Wsparcie na wdrażanie operacji w ramach strategii rozwoju lokalnego kierowanego przez społeczność” z Programu Rozwoju Obszarów Wiejskich na lata 2014-2020. Decyzję o realizacji zadania oraz dofinansowaniu podjęto w roku 2019.

4. „Budowa i wyposażenie świetlicy w miejscowości Zieleniewo”.

W roku 2018 Gmina Bierzwnik podpisała umowę na dofinansowanie ze środków Programu Rozwoju Obszarów Wiejskich dla operacji typu: „Inwestycje w obiekty pełniące funkcje kulturalne” na realizację tej inwestycji. Pozyskano środki w wysokości 500.000,00 zł.

Dofinansowanie obejmuje budowę budynku oraz niezbędne umeblowanie obiektu w biurka, stoły oraz krzesła. Budowa budynku jest w toku, koszt budowy budynku wynikający z umowy to 1.107.001,29 zł.

5. Budowa ogólnodostępnego parkingu o nawierzchni z kostki brukowej przy cmentarzu w Bierzwniku o wartości 99 448,06 zł.
6. Budowa drogi dojazdowej o nawierzchni z kostki brukowej do cmentarza w Kolsku o wartości 30 000,00 zł.
7. Zakup przyczepy do ciągnika URSUS C-380, odmularki z wysięgnikiem wraz niezbędnym osprzętem o wartości 82.167,00 zł,
8. Budowa boiska wielofunkcyjnego przy Szkole Podstawowej w Łasku o wartości 155 100,00 zł.
9. Przeprowadzenie prac remontowych na hali sportowej w Bierzwniku na kwotę 80 000,00 zł.
10. Zakup i posadowienie drewnianego domku do użytku mieszkańców w miejscowości Płoszkowa za kwotę 61 508,56 zł (częściowo dofinansowanego Funduszem Sołeckim).
11. Wykonanie parkingu przy Kościele w Górznie za kwotę 44 993,51 zł.
12. Zakup budynku w Przecznie z dalszym przeznaczeniem na cele użytkowania przez mieszkańców za kwotę 43 700,00 zł.
13. Zakup altany dla miejscowości Pławno.
14. W roku 2018zrealizowano ponadto naprawy i remonty, które sfinansowanoz Funduszu Sołeckiego tj.:
 - remont remizy strażackiej w Bierzwniku, zakup łodzi ratunkowej i sprzętu komputerowego dla Straży Pożarnej,
 - remont świetlicy w Rębuszu,
 - remont remizy strażackiej w Bierzwniku,
 - doposażenie jednostki OSP Łasko w sprzęt i mundury,
 - zakup strojów dla zespołu „Bierzwniczanki”,
 - rozbudowa wiaty służącej do spotkańmieszkańców w miejscowości Ostromęcko,
 - doposażenie w nowe urządzenia placów zabaw w miejscowościach Jaglisko, Wygoni Breń,
 - zakup altanek do Przedszkola w Bierzwniku oraz w Starzycach,
 - remont „wozu Drzymały” dla Sołectwa Strumienna,
 - doposażenie świetlic w Pławnie i w Bierzwniku w zestawy multimedialne,
 - doposażenie pomieszczeń KGW w Breniu i Łasku,
 - zakup tłucznia i naprawy dróg gminnych.

W roku 2018 dwa sołectwa pozyskały środki z budżetu Województwa Zachodniopomorskiego w ramach „Grantów sołeckich 2018” na niniejsze inwestycje:

- Sołectwo Breń na projekt „Budowa wiaty przystankowej oraz chodnika”
- sołectwo Zieleniewo na projekt – „Budowa siłowni zewnętrznej”.

Zakończenie:

Z przedstawionego raportu wynika dla samorządu obecnej kadencji jak i władz gminy, że bezwzględną koniecznością jest zwrócenie dużej uwagi na przedsięwzięcia tak z zakresu administracji, rozwoju gospodarczego, infrastrukturalnego, społecznego jak i inwestycji celowych.

Ważne cele i zadania na kolejny rok i lata następne to:

- a) poprawienie stanu i zwiększenie mienia komunalnego,
- b) rozbudowa infrastruktury:
 - drogowej (drogi lokalne, chodniki w Klasztorne, ciąg pieszo – rowerowy Bierzwnik - Jaglisko, ścieżka rowerowa Bierzwnik- Ostromęcko,
 - kanalizacyjnej (Bierzwnik- Ostromęcko, Kolsk, fragment ul. Mickiewicza w Bierzwniku)
 - wodociągowej,
 - społecznej (żłobek, przedszkole),
 - adaptację i wyposażenie docelowych siedzib jednostek organizacyjnych (Gminne Centrum Sportu, Gminny Ośrodek Pomocy Społecznej),
 - ważne inwestycje społeczno – gospodarcze w takich obszarach jak: GAZ, ULICE, DROGI DOJAZDOWE, WZGÓRZE KLASZTORNE, PARK, TURYSTYKA, MIESZKANIA KOMUNALNE W WYGONIE I KLASZTORNE.

Raport stanowi wykładnię do naszych dalszych działań, realizacji celów i jest ustanowieniem niezmiennego kierunku rozwoju jakim może się stać turystyka (pensjonaty, szlaki turystyczne, agroturystyka, miejsca pobytu turystycznego), rozwój gospodarki leśnej, czy też opiekuńczej (ośrodek pomocy społecznej). To samorząd jest odpowiedzialny za stymulowanie i pobudzanie rozwoju i aktywności społecznej, gospodarczej, kulturalnej, sportowej i infrastrukturalnej.

W związku z wykonanym raportem określającym stan faktyczny gminy w obszarach uwzględnionych w opracowaniu stanowiącym wytyczne do działań i szczegółów postępowania na rzecz gminy i mieszkańców przez władze samorządowo – administracyjne obecnej kadencji w dużym stopniu ogólności stwierdzić należy, że czeka nas ogrom pracy w zakresie:

- finansów (system zwiększania dochodów),
- inwestycji w infrastrukturę (gaz, woda, kanalizacja, drogownictwo),
- pozyskiwania i gospodarowania mieniem komunalnym,
- realizacji zadań ważnych dla gminy i społeczności lokalnej (inwestycje).

